



## **Antwort der Landesregierung auf eine Kleine Anfrage zur schriftlichen Beantwortung**

Abgeordneter Dietmar Wehrich (BÜNDNIS 90/DIE GRÜNEN)

### **Klärung des Zustandes der Fließgewässer und des Standes der Umsetzung der Wasserrahmenrichtlinie der Europäischen Union (WRRL) in Sachsen-Anhalt**

Kleine Anfrage - **KA 6/7525**

#### **Vorbemerkung des Fragestellenden:**

Die WRRL schreibt eine Erreichung der in Art. 4 WRRL formulierten Umweltziele bis 2015 vor. Es gilt grundsätzlich das Verschlechterungsverbot für alle Gewässer. Weitergehend ist die Durchführung von Maßnahmen erforderlich, um einen guten ökologischen und chemischen Zustand der Gewässer zu erreichen.

#### **Antwort der Landesregierung erstellt vom Ministerium für Landwirtschaft und Umwelt**

##### **Vorbemerkung**

Die Grundlage für die Beantwortung der Fragen zur Umsetzung der Europäischen Wasserrahmenrichtlinie (WRRL) bilden die ersten Bewirtschaftungspläne und Maßnahmenprogramme der Flussgebietseinheiten Elbe und Weser vom 22.12.2009. Diese enthalten unter anderem Informationen und Daten zum chemischen und ökologischen Zustand und zum ökologischen Potenzial, über die Ausweisung der künstlichen und erheblich veränderten Wasserkörper, über die Inanspruchnahme von Fristverlängerungen oder weniger strengen Umweltzielen aller nach WRRL berichtspflichtigen Gewässer. Zusätzlich sind diese Informationen im Gewässerrahmenkonzept für das Land Sachsen-Anhalt, verfügbar unter [www.saubereswasser.sachsen-anhalt.de](http://www.saubereswasser.sachsen-anhalt.de), dargestellt.

**Hinweis:** *Die Drucksache steht vollständig digital im Internet/Intranet zur Verfügung. Die Anlage ist in Word als Objekt beigefügt und öffnet durch Doppelklick den Acrobat Reader. Bei Bedarf kann Einsichtnahme in der Bibliothek des Landtages von Sachsen-Anhalt erfolgen oder die gedruckte Form abgefordert werden.*

(Ausgegeben am 19.07.2012)

Auswertungen dazu und weitere Planungen über den Zeithorizont bis 2015 hinaus für die Aufstellung der zweiten Bewirtschaftungspläne und Maßnahmenprogramme der Flussgebietseinheiten Elbe und Weser befinden sich gegenwärtig in der Vorbereitungsphase. Die Bewirtschaftungspläne für den zweiten Bewirtschaftungszeitraum sind nach der WRRL spätestens zum 22. Dezember 2015 zu veröffentlichen.

Mit den darin enthaltenen Informationen können Aussagen zu Verbesserungen oder Verschlechterungen des chemischen und ökologischen Zustandes bzw. des ökologischen Potenzials aufgrund der ergriffenen Maßnahmen getroffen werden. Aussagen über die Umsetzung von Maßnahmen zur Verbesserung des Zustands der Gewässer im ersten Bewirtschaftungszeitraum wird der Zwischenbericht zur Umsetzung des Maßnahmenprogramms enthalten. Dieser liegt spätestens am 22. März 2013 in elektronischer Form für die Berichterstattung an die Europäische Kommission vor. Die Beiträge für Sachsen-Anhalt werden unter [www.saubereswasser.sachsen-anhalt.de](http://www.saubereswasser.sachsen-anhalt.de) eingestellt.

Die Berichterstattung nach WRRL bezieht sich grundsätzlich auf Oberflächenwasserkörper (OWK) und Grundwasserkörper (GWK). In den Bewirtschaftungsplänen und Maßnahmenprogrammen können die Angaben für die Wasserkörper auch für Teileinzugsgebiete oder das gesamte Flussgebiet aggregiert werden. Fließgewässerslängen oder -abschnitte sind kein Berichtsmaßstab. Prozentuale Angaben sind bezogen auf den jeweiligen Wasserkörper möglich. In der Zuständigkeit Sachsen-Anhalts gibt es 348 OWK, davon 303 Fließgewässer-Oberflächenwasserkörper (FG-OWK).

Die Beantwortung der Anfrage bezieht sich auf den Zustand der Fließgewässer.

**1. Welche Gewässer werden im Rahmen der Zielerreichung der WRRL bis 2015 vorrangig behandelt und in diesem Zusammenhang mit Maßnahmenplanungen und -umsetzungen untersetzt?**

Grundsätzlich werden keine Gewässer vorrangig behandelt.

Die Maßnahmenauswahl orientiert sich inhaltlich und räumlich an den relevanten Belastungen, die in den einzelnen OWK festgestellt wurden.

Lediglich für Maßnahmen der Gewässerentwicklung, die sehr aufwändig in Planung und Umsetzung sind, gibt es Schwerpunktbereiche. Dabei handelt es sich um folgende fünf Betrachtungsräume: Milde/Biese/Aland, Saale von Ilm bis Weiße Elster, Helme, Weiße Elster, Schwarze Elster. Eine Übersicht enthält die Anlage 1.

Gewässer, die vorrangig im Rahmen der Zielerreichung bis 2015 in Bezug auf die Schaffung der ökologischen Durchgängigkeit behandelt werden, sind darüber hinaus in der „Konzeption zur Umsetzung der ökologischen Durchgängigkeit in den Fließgewässern in Sachsen-Anhalt“ aufgelistet. Die Konzeption ist im Internet unter [www.saubereswasser.sachsen-anhalt.de](http://www.saubereswasser.sachsen-anhalt.de) eingestellt. Einen Überblick gibt die Anlage 2.

**2. Welche Begründung liegt der Fristverlängerung zur Erreichung der Umweltziele der WRRL zugrunde und um welche Fristen handelt es sich?**

Die Frist zur Erreichung der Umweltziele der EG-WRRL endet am 22. Dezember 2015.

Sachsen-Anhalt hat Fristverlängerung für Fließgewässer geltend gemacht, soweit die notwendigen Verbesserungen des Gewässerzustandes aufgrund natürlicher Gegebenheiten innerhalb dieses Zeitraumes nicht erreicht werden können oder die vorgesehenen Maßnahmen nur schrittweise in einem längeren Zeitraum technisch durchführbar sind.

Fristverlängerungen sind höchstens zweimal für einen Zeitraum von jeweils sechs Jahren, längstens bis zum 22. Dezember 2027, zulässig. Für die Fälle, in denen die Umweltziele aufgrund natürlicher Gegebenheiten nicht erreicht werden können, sind nach § 29 Abs. 3 WHG weitere Verlängerungen möglich.

### **3. Welche Gewässer sind als künstlich und erheblich verändert eingestuft worden? Welche Begründungen liegen jeweils zugrunde?**

Von den insgesamt 348 OWK, für die Sachsen-Anhalt zuständig ist, sind im ersten Bewirtschaftungsplan 93 als natürlich, 205 als erheblich verändert und 50 als künstlich ausgewiesen. Anlage 3 enthält eine Übersichtskarte zur Ausweisung künstlicher, natürlicher und erheblich veränderter Wasserkörper.

Die Einstufung der OWK erfolgte durch den Landesbetrieb für Hochwasserschutz und Wasserwirtschaft Sachsen-Anhalt (LHW) nach einer landeseinheitlichen Methode auf der Grundlage des europäischen Leitfadens zur Ausweisung von erheblich veränderten und künstlichen Wasserkörpern.

Die Begründungen für die Ausweisung künstlicher und erheblich veränderter Wasserkörper ergeben sich aus §§ 3, 28 WHG. Gemäß § 3 Nr. 4 WHG sind künstliche Gewässer „von Menschen geschaffene oberirdische Gewässer oder Küstengewässer“. Sie sind weder durch direkte physikalische Veränderung noch durch eine Verlegung oder Begradigung eines bestehenden Wasserkörpers entstanden. Erheblich veränderte Gewässer sind nach § 3 Nr. 5 WHG als „durch den Menschen in ihrem Wesen physikalisch erheblich veränderte Gewässer oder Küstengewässer“ definiert. Nach § 28 WHG kann ein OWK als erheblich verändert oder künstlich eingestuft werden, wenn die zum Erreichen eines guten ökologischen Zustandes erforderlichen Änderungen der hydromorphologischen Merkmale dieses Wasserkörpers signifikante negative Auswirkungen hätten auf:

- die Umwelt insgesamt,
- die Schifffahrt, einschließlich Hafenanlagen,
- die Freizeitnutzung,
- Zwecke der Wasserspeicherung, insbesondere zur Trinkwasserversorgung, der Stromerzeugung oder der Bewässerung,
- die Wasserregulierung, den Hochwasserschutz oder die Landentwässerung oder
- andere, ebenso wichtige nachhaltige Entwicklungstätigkeiten des Menschen.

**4. Welche Gewässer sind als nicht erheblich verändert eingestuft worden? Welche Begründungen liegen jeweils zugrunde?**

Alle OWK in Sachsen-Anhalt, für die keine Gründe für eine Ausweisung als künstlich oder erheblich verändert zutrafen, wurden als natürliche Wasserkörper ausgewiesen. Das sind im ersten Bewirtschaftungsplan insgesamt 93 OWK.

Bezüglich der Begründung wird auf Frage 3 verwiesen.

**5. Wie viele und welche Gewässer in Sachsen-Anhalt entsprechen dem guten ökologischen Zustand? Bitte den prozentualen Anteil der Fließgewässer, die Gesamtlängelänge und die Länge der Einzelabschnitte sowie die Namen der Gewässer angeben.**

Vier FG-OWK sind in einem guten ökologischen Zustand. Das entspricht 1,15 % der OWK (gesamt: 348 in Zuständigkeit Sachsen-Anhalts und 1,32 % der 303 FG-OWK). Eine Auflistung der Wasserkörper enthält die Anlage 4.

Die Länge der Einzelabschnitte bezogen auf die Gesamtlängelänge wird nicht erhoben, da die Bewirtschaftung der Gewässer in Wasserkörpern erfolgt.

**6. Wie viele und welche Gewässer in Sachsen-Anhalt entsprechen dem guten chemischen Zustand? Bitte den prozentualen Anteil an Gesamtanzahl der Fließgewässer, die Gesamtlängelänge und die Länge der Einzelabschnitte sowie die Namen der Gewässer angeben.**

254 FG-OWK entsprechen dem guten chemischen Zustand. Das entspricht ca. 80 % der OWK (gesamt: 348 in Zuständigkeit Sachsen-Anhalts und 83,8 % der 303 FG-OWK). Eine Auflistung der Wasserkörper enthält die Anlage 5.

Zur Länge der Einzelabschnitte bezogen auf die Gesamtlängelänge wird auf die Antwort zu Frage 5 verwiesen.

**7. Wie viele und welche Gewässer in Sachsen-Anhalt entsprechen dem guten ökologischen und chemischen Zustand? Bitte den prozentualen Anteil an Gesamtanzahl der Fließgewässer, die Gesamtlängelänge und die Länge der Einzelabschnitte sowie die Namen der Gewässer angeben.**

Vier FG-OWK entsprechen dem guten ökologischen und chemischen Zustand. Das entspricht 1,15 % der OWK und 1,32 % der 303 FG-OWK. Eine Auflistung der Wasserkörper enthält die Anlage 6.

Zur Länge der Einzelabschnitte bezogen auf die Gesamtlängelänge wird auf die Antwort zu Frage 5 verwiesen.

**8. Welche Maßnahmen wurden konkret ergriffen, um die ökologische Durchgängigkeit an Gewässern in Sachsen-Anhalt herzustellen? Bitte die Maßnahmen seit 2002 auflisten, die Gewässer inklusive Gewässerordnung nennen und die Flusskilometer, an denen die Maßnahmen durchgeführt wurden.**

Maßnahmen zur Schaffung der ökologischen Durchgängigkeit, die seit dem 22. Dezember 2009 im Rahmen der Umsetzung der WRRL von den Unterhaltungspflichtigen der Gewässer des Landes Sachsen-Anhalt umgesetzt wurden, werden derzeit durch das Landesverwaltungsamt (LVwA) erfasst und für die Berichterstattung zur Maßnahmenumsetzung an die Europäische Kommission zusammengestellt. Die Ergebnisse liegen als elektronischer Zwischenbericht fristgemäß spätestens am 22. März 2013 vor. Die Beiträge für Sachsen-Anhalt werden dann unter [www.saubereswasser.sachsen-anhalt.de](http://www.saubereswasser.sachsen-anhalt.de) eingestellt.

Maßnahmen zur Herstellung der ökologischen Durchgängigkeit an Gewässern wurden in Sachsen-Anhalt vor Inkrafttreten des Bewirtschaftungsplans und Maßnahmenprogramms am 22. Dezember 2009 nicht erfasst.

- 9. An wie vielen und welchen Gewässern in Sachsen-Anhalt werden in den nächsten Jahren Maßnahmen durchgeführt, die geeignet sind, den guten ökologischen Zustand herzustellen? Bitte den prozentualen Anteil an Gesamtanzahl der Oberflächengewässer, die Gesamtlängelänge und die Länge der Einzelabschnitte sowie die Namen der Gewässer angeben. Und um welche Maßnahmen handelt es sich jeweils?**

Für alle OWK, die nicht in einen sehr guten oder guten Zustand eingestuft sind, wurden Maßnahmen bis 2015 in das Maßnahmenprogramm aufgenommen.

In Anlage 7 sind Maßnahmen aufgelistet, die im Rahmen des Finanzierungsprogramms zur naturnahen Gewässerentwicklung in Fortführung der Planungen aus 2011 und 2012 auf Antrag der Unterhaltungsverbände (UHV) und des LHW durchgeführt werden sollen. Dabei handelt es sich um Planungs- oder Bauvorhaben, die geplant, begonnen oder bereits fertig gestellt sind.

Eine gesicherte Prognose, welchen prozentualen Anteil diese Maßnahmen an der Herstellung des guten Zustands der jeweiligen Wasserkörper haben, ist zum gegenwärtigen Zeitpunkt nicht möglich. Angaben dazu erlauben erst die zweiten Bewirtschaftungspläne mit der aktualisierten Zustandsbewertung der Wasserkörper. Diese sind nach den Fristen der WRRL planmäßig zum 22. März 2016 zu veröffentlichen.

- 10. Welche Maßnahmen wurden und werden für die als künstlich und erheblich verändert eingestuften Gewässer durchgeführt oder sind in Zukunft geplant, um ein gutes ökologisches Potenzial und einen guten chemischen Zustand zu erreichen? Bitte den prozentualen Anteil an Gesamtanzahl der Oberflächengewässer, die Gesamtlängelänge und die Länge der Einzelabschnitte sowie die Namen der Gewässer angeben.**

Für alle OWK, deren ökologisches Potenzial schlechter als „gut und besser“ eingestuft ist, wurden Maßnahmen in das erste Maßnahmenprogramm bis 2015 aufgenommen:

- Anlage 8 enthält die bis 2015 im Maßnahmenprogramm vorgesehenen Maßnahmen an künstlichen Wasserkörpern. Das sind Maßnahmen an 14 % aller OWK.

- Anlage 9 enthält die bis 2015 im Maßnahmenprogramm vorgesehenen Maßnahmen an erheblich veränderten Wasserkörpern. Das sind Maßnahmen an 58 % aller OWK.
- Zu Maßnahmen, die darüber hinaus im Rahmen des Finanzierungsprogramms zur naturnahen Gewässerentwicklung in Fortführung der Planungen aus 2011 und 2012 auf Antrag der UHV und des LHW durchgeführt werden sollen, wird auf die Anlage 7 verwiesen.

Den Stand der Umsetzung konkreter Maßnahmen des Maßnahmenprogramms durch die einzelnen Maßnahmenträger ermittelt gegenwärtig das LVwA im Zusammenhang mit der Berichterstattung zur Maßnahmenumsetzung an die Europäische Kommission. Die Ergebnisse für Sachsen-Anhalt werden unter [www.saubereswasser.sachsen-anhalt.de](http://www.saubereswasser.sachsen-anhalt.de) eingestellt.

#### **11. Wie definiert die Landesregierung das gute ökologische Potenzial?**

Das gute ökologische Potenzial wird gemäß § 5 der Verordnung zum Schutz der Oberflächengewässer (OGewV) als Zustand definiert, in dem die Werte für die einschlägigen biologischen Qualitätskomponenten geringfügig von den Werten abweichen, die für das höchste ökologische Potenzial gelten.

#### **12. Findet eine Erfolgskontrolle der im Rahmen der WRRL durchgeführten Maßnahmen statt? Wenn ja, durch wen und wie lange?**

Ja.

Die Erfolgskontrolle der Maßnahmenwirksamkeit ist durch das Gewässermonitoring gewährleistet, das durch den Gewässerkundlichen Landesdienst des LHW fortlaufend durchgeführt wird.

Über die im Gewässermonitoring integrierte Erfolgskontrolle hinaus findet eine Erfolgskontrolle im Rahmen der Gewährleistung nach VOB durch den Maßnahmeträger statt. Für die Gewässer erster Ordnung wird dies durch den LHW, für Gewässer zweiter Ordnung durch die UHV veranlasst.

Bei Maßnahmen der naturnahen Gewässerentwicklung wird zudem je nach Vorhabenart ein Erfolgsmonitoring, Funktionskontrollen oder eine Anwachs-kontrolle/Entwicklungspflege durchgeführt. Die Dauer richtet sich nach den Maßnahmen und kann sich über mehrere Jahre erstrecken.

#### **13. Welche Maßnahmen wurden und werden für die als nicht erheblich verändert eingestuften Gewässer ergriffen, um einen guten ökologischen und chemischen Zustand zu erreichen?**

Die Maßnahmen sind in Anlage 10 aufgeführt.

**14. Wie gestaltet sich die mittelfristige Planung konkret, um bis 2027 für alle Gewässer in Sachsen-Anhalt den guten chemischen und guten ökologischen Zustand zu erreichen?**

Möglichst viele Wasserkörper sollen bis 2027 in einen guten Zustand versetzt werden. Dazu hat Sachsen-Anhalt für den ersten Bewirtschaftungszeitraum insgesamt 2.535 Maßnahmen aufgestellt.

Die Anzahl konkreter Maßnahmen für den zweiten und dritten Bewirtschaftungszeitraum ist zum gegenwärtigen Zeitpunkt noch nicht abschätzbar. Die Maßnahmenplanung orientiert sich am erreichten Zustand der Wasserkörper. Hat ein Wasserkörper den Zielzustand innerhalb des ersten Bewirtschaftungszyklus nicht erreicht, sind weitere Verbesserungsmaßnahmen zu planen oder in begründeten Fällen Ausnahmen in Anspruch zu nehmen. Zur Vorbereitung der Maßnahmenplanung für den zweiten Bewirtschaftungszeitraum laufen gegenwärtig die Grundlagenarbeiten.

**15. Ist es richtig, dass im Jahr 2011 EU-Mittel zur Finanzierung der Umsetzung der WRRL nicht voll ausgeschöpft wurden? Um wie viel handelt es sich? Warum konnten die EU-Mittel nicht vollumfänglich zur Umsetzung der WRRL eingesetzt werden?**

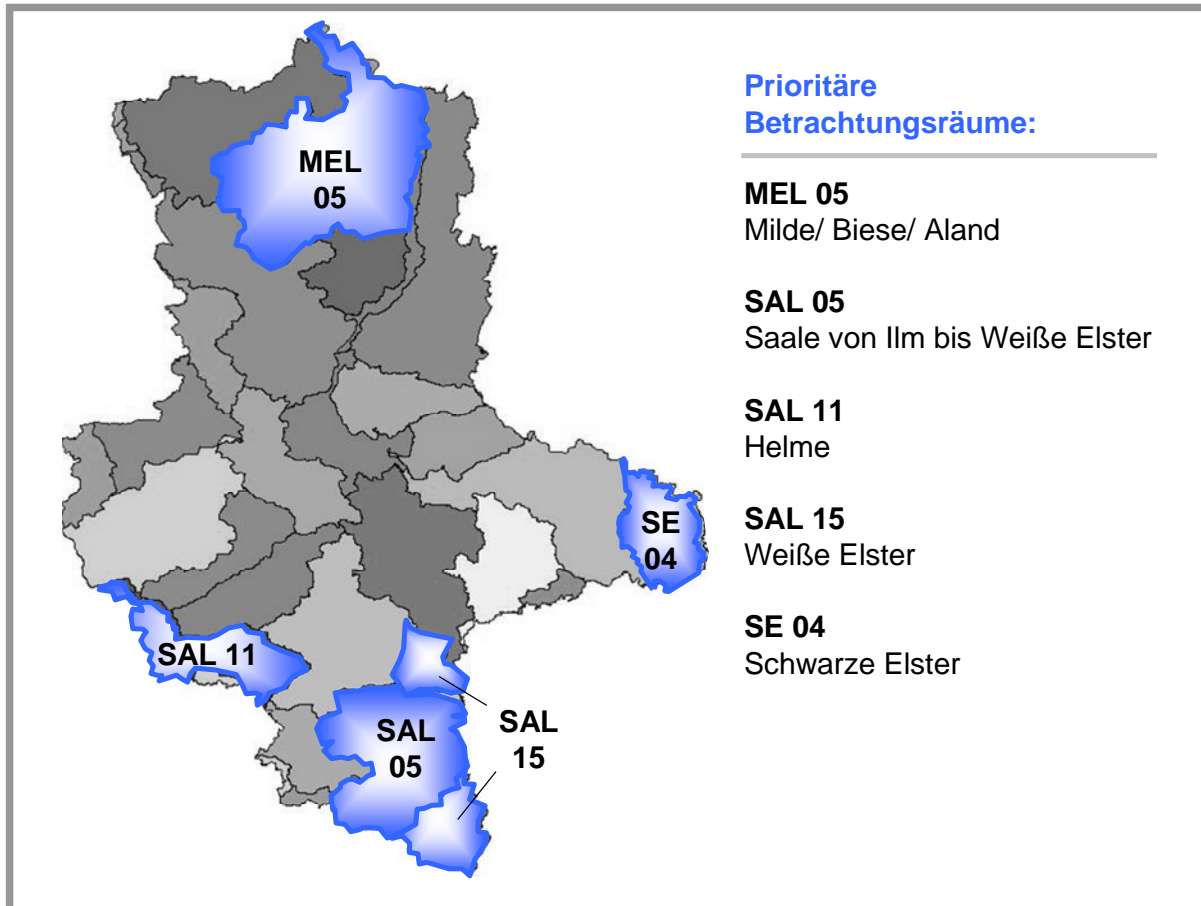
Im Jahr 2011 wurden 8.731.228 Euro EU-Mittel zur Finanzierung von Maßnahmen der naturnahen Gewässerentwicklung nicht ausgeschöpft.

Der nicht vollständige Mittelabfluss resultiert aus dem bis 31. Mai 2011 andauernden Bewilligungsstopp für die Fonds der Europäischen Union und der dadurch erfolgten späten Mittelbindung. Die Umsetzung vieler Projekte musste demzufolge in das Jahr 2012 verschoben werden.

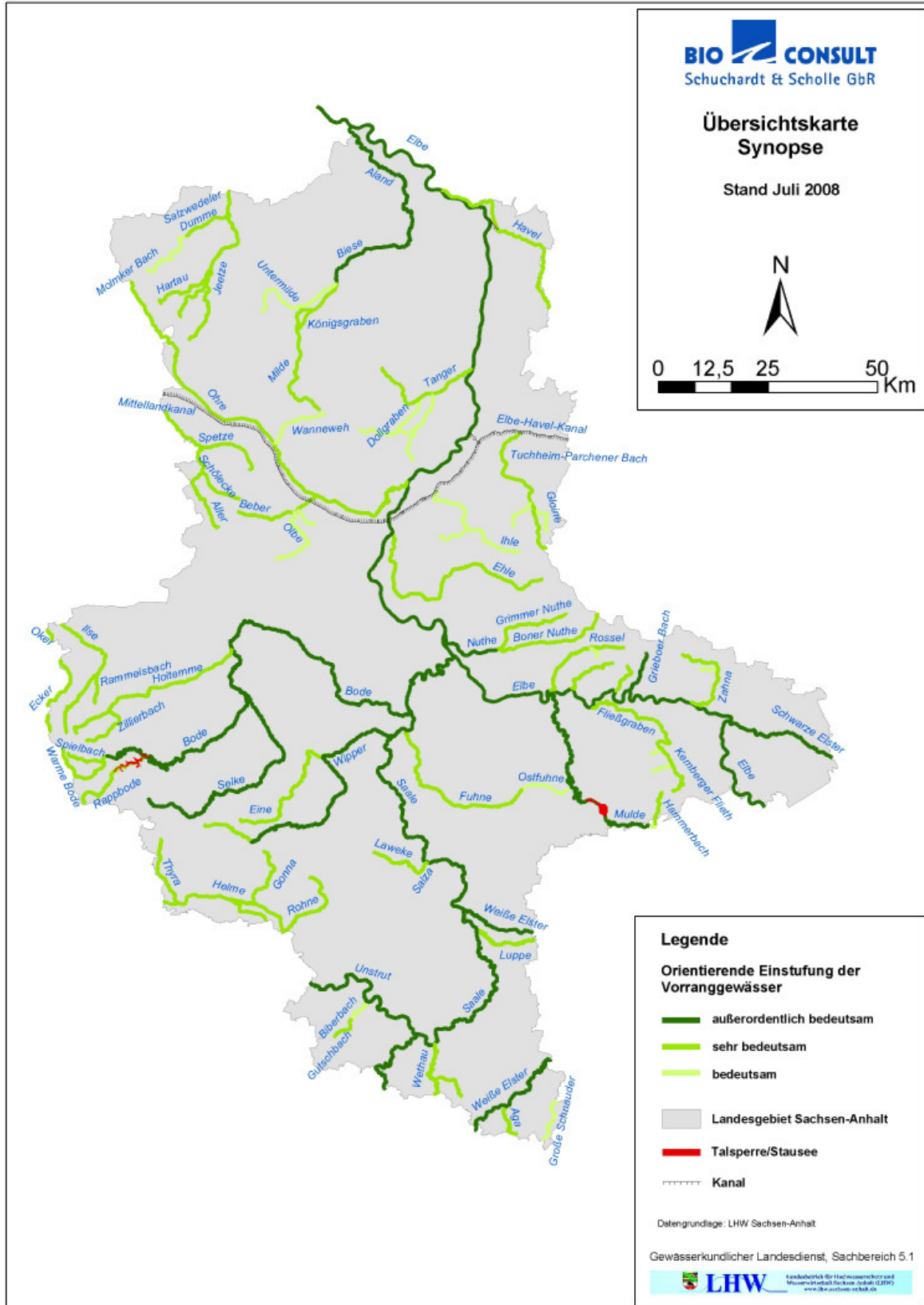




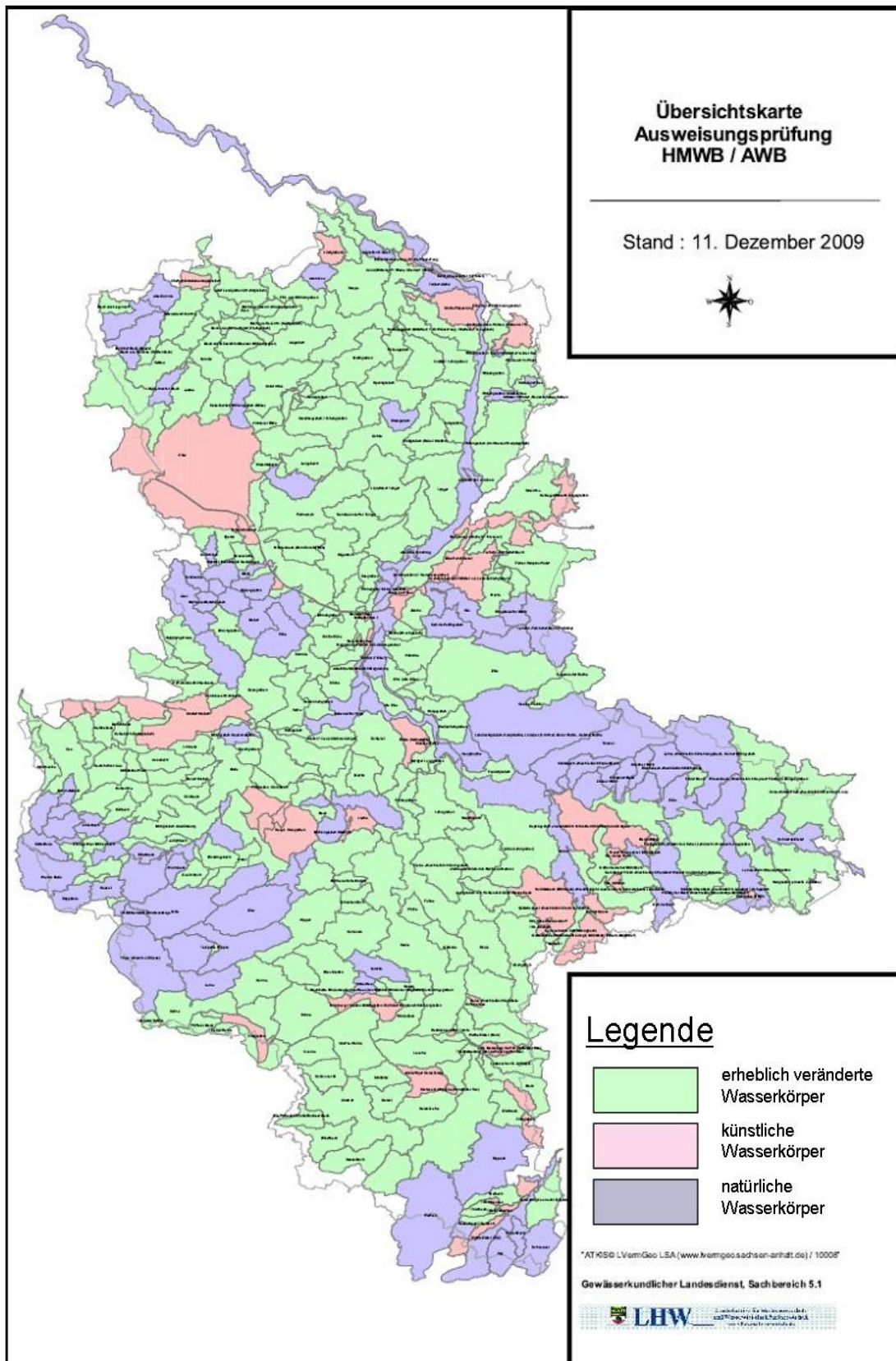
Übersicht über die für den ersten Bewirtschaftungszeitraum für die Gewässerentwicklung prioritär benannten Betrachtungsräume



Übersicht über die Vorranggewässer zur Herstellung der ökologischen Durchgängigkeit in Sachsen-Anhalt



Übersicht über natürliche, erheblich veränderte und künstliche Gewässer in Sachsen-Anhalt



## Übersicht über die OWK im guten ökologischen Zustand (Fließgewässer)

SAL17OW07-00	Warme Bode
SAL17OW08-00	Kalte Bode
SAL17OW27-00	Goldbach
SAL17OW32-00	Zillierbach

## Übersicht über die OWK im guten chemischen Zustand (Fließgewässer)

EL03OW02-00	Fundergraben
EL03OW03-00	Rossel
EL03OW04-00	Olbitzbach einschließlich Fauler Graben
EL03OW05-00	Fließ(graben), (Eutzscher) Kanal, Landwehr, Graubach, Zuggraben
EL03OW06-00	Kemberger Flieth einschließlich Parnitzer Wasser und Grubenmühlbach
EL03OW08-00	Ziekoer Bach
EL03OW09-00	Wörpener Bach
EL03OW10-00	Grieboer Bach
EL03OW11-00	Rischebach einschließlich Krähebach
EL03OW12-00	Fauler Bach
EL03OW13-00	Zahna einschließlich Drehningsbach, Kleiner Mühlgraben
EL03OW14-00	Pretzscher Bach einschließlich Moschwiger Mühlbach
EL03OW16-00	Schahmühlenbach einschließlich Lausiger Teichgraben
HAVOW01-00	Havel (Gnevsdorfer Vorfluter)
HAVOW03-00	Elbe-Havel-Kanal
HAVOW05-00	Beeke
HAVOW06-00	Ihle
HAVOW07-00	Ihle
HAVOW08-00	Ihle
HAVOW09-00	Kammerforthgraben
HAVOW10-00	Herrengaben (= Herrenseegeben)
HAVOW11-00	Bergzower Altkanal (= Ihlekanal)
HAVOW12-00	Dreibach (= Gloine)
HAVOW13-01	Tuheim-Parchener Bach
HAVOW13-02	Fiener Hauptvorfluter
HAVOW14-00	Ringelsdorfer Bach
HAVOW15-00	Bache
HAVOW16-00	Grenzgraben (auch Mittel- oder Lehmkuhlengraben)
HAVOW17-00	Schlagenthiner Königsgraben
HAVOW18-00	Stremme
HAVOW20-00	Grützer Vorfluter, Neuschollener Graben
HAVOW22-00	Warnauer Vorfluter
HAVOW26-00	Trübengraben (im Oberlauf Hauptgraben)
HAVOW28-00	Trübengraben
HAVOW30-00	Trübengraben
HAVOW31-00	Graben Sandau-Wulkau (Graben A 73)
HAVOW32-00	Elbe-Havel-Verbindungskanal

MEL01OW01-00	Hauptnuthe
MEL01OW02-00	Landwehrgraben, Hauptnuthe, Lindauer, Grimmer, Boner Nuthe, Lietzoer Nuthe
MEL01OW04-00	Hagendorfer Nuthe
MEL02OW01-00	Ehle (Alte Ehle)
MEL02OW02-00	Ehle
MEL02OW04-00	Umflut (-"Ehle")
MEL02OW05-00	Alte Elbe
MEL02OW06-00	Wolpgraben
MEL02OW07-00	Polstrine
MEL02OW08-00	Bäcke (Bruchgraben)
MEL03OW01-00	Ohre
MEL03OW02-00	Ohre
MEL03OW03-00	Ohre
MEL03OW04-00	Ohre
MEL03OW05-00	Seegraben
MEL03OW06-00	Winnegate / Kleine Alte Elbe
MEL03OW07-00	Schrote
MEL03OW08-00	Schrote
MEL03OW09-00	Schrote
MEL03OW10-00	Große Sülze
MEL03OW11-00	Mönchgraben
MEL03OW12-00	Hägebach
MEL03OW13-00	Beber
MEL03OW16-00	Bullengraben
MEL03OW17-00	Mühlenbach (Born-Dorster Bäk)
MEL03OW18-00	Wanneweh
MEL03OW19-00	Bäck
MEL03OW24-00	Mittellandkanal
MEL04OW01-00	Tanger
MEL04OW02-00	Tanger
MEL04OW03-00	Tanger
MEL04OW04-00	Lüderitzer Tanger
MEL04OW05-00	Sandbeiendorfer Tanger
MEL05OW01-00	Aland (Mittellauf = Biese; Oberlauf = Milde)
MEL05OW02-00	Aland (Mittellauf = Biese; Oberlauf = Milde)
MEL05OW03-00	Aland (Mittellauf = Biese; Oberlauf = Milde)
MEL05OW04-00	Aland (Mittellauf = Biese; Oberlauf = Milde)
MEL05OW05-00	Aland (Mittellauf = Biese; Oberlauf = Milde)
MEL05OW06-00	Aland (Mittellauf = Biese; Oberlauf = Milde)

MEL05OW07-00	Weteritzbach
MEL05OW08-00	Laugebach
MEL05OW09-00	Zichtauer Bäke
MEL05OW10-00	Secantsgraben / Schaugraben
MEL05OW11-00	Secantsgraben / Schaugraben
MEL05OW12-00	Radegraben
MEL05OW13-00	Untermilde
MEL05OW14-00	Kakerbecker Mühlengraben (Bäke)
MEL05OW15-00	Augraben
MEL05OW17-00	Uchte
MEL05OW19-00	Rietzgraben
MEL05OW20-00	Flottgraben (Neuer Graben)
MEL05OW21-00	Kuhgraben
MEL05OW23-00	Schaugraben
MEL05OW24-00	Cositte / Landgraben
MEL05OW25-00	Schöppgraben (Mittellauf = Gr Wässerung; Oberlauf = Seegraben)
MEL05OW26-00	Große Wässerung
MEL05OW27-00	Tauber Aland
MEL05OW28-00	Elbdeichwässerung / Große Wässerung
MEL05OW29-00	Augraben Krüden
MEL06OW01-00	Jeetze
MEL06OW02-00	Jeetze
MEL06OW03-00	Jeetze
MEL06OW04-00	Tangelnscher Bach
MEL06OW06-00	Purnitz
MEL06OW07-00	Purnitz
MEL06OW08-00	Bach aus Mösenthin (Baarser Mühlengraben)
MEL06OW09-00	Benkendorfer Vorfluter (Fließgraben)
MEL06OW10-00	Ried
MEL06OW11-00	Salzwedeler Dumme
MEL06OW12-00	Salzwedeler Dumme
MEL06OW13-00	Bach aus Lagendorf
MEL06OW14-00	Molmker Bach (Beeke)
MEL06OW15-00	Bach aus Mehmke (Röthenbach)
MEL06OW16-00	Cheiner Entwässerungsgraben
MEL06OW20-00	Bach aus Rademin (Fleetgraben)
MEL06OW21-00	Bach aus Vissum (Klunkergraben)
MEL06OW22-00	Parallelgraben mit Ritzer Graben (bisher als Alter Landgraben (Grenzgraben) bezeichnet)
MEL06OW23-00	Alte Dumme
MEL06OW26-00	Seege

MEL06OW28-00	Lileigraben
MEL06OW29-00	Schaugraben
MEL07OW01-00	Elbe
MEL07OW03-00	Barbyer Landgraben
MEL07OW04-00	Röthe (Salinekanal)
MEL07OW06-00	Alte Elbe Stadtbereich Magdeburg
MEL07OW08-00	Seerennengraben
MEL07OW09-00	Dodendorfer Sülze
MEL07OW10-00	Graben 13 aus Altenweddingen
MEL07OW11-00	Klinke
MEL08OW01-00	Elbe
SAL05OW01-00	Saale
SAL05OW02-00	Saale
SAL05OW05-01	Floßgraben
SAL05OW06-00	Geisel/Leiha
SAL05OW08-00	Geisel
SAL05OW10-00	Stöbnitz
SAL05OW11-00	Ellerbach
SAL05OW12-00	Rippach
SAL05OW13-00	Wethau
SAL06OW01-00	Saale
SAL06OW03-00	Schlackenbach
SAL06OW05-00	Salza
SAL06OW06-00	Laweke
SAL06OW07-00	Würdebach
SAL06OW08-00	Hornburger Graben-Mittelgraben-Südlicher Ringkanal-Schmiergraben
SAL06OW10-00	Querne
SAL06OW11-00	Seenkette Bindersee-Kernner See einschließlich Nördlicher Ringkanal/Verbindungsgraben
SAL06OW15-00	Götsche
SAL07OW02-00	Wipper
SAL07OW04-00	Wipper
SAL07OW06-00	Wipper
SAL07OW07-00	Eine
SAL07OW08-00	Eine
SAL07OW09-00	Eine
SAL08OW01-00	Saale
SAL08OW02-00	Taube (Landgraben)
SAL08OW06-00	Tränkegraben
SAL08OW07-00	Fuhne
SAL08OW09-00	Ziethe einschließlich Bach aus Merzien



SAL08OW11-00	Riede
SAL08OW12-00	Landgraben von Weißandt-Göolzau / Nesselbach
SAL10OW01-01	Kleine Helme
SAL10OW02-00	Pfüffeler Bach
SAL11OW01-00	Helme
SAL11OW01-05	Flutgraben
SAL11OW04-00	Leine
SAL11OW05-00	Thyra (einschließlich Zuflüsse)
SAL12OW01-00	Unstrut
SAL12OW04-00	Biberbach
SAL12OW06-00	(Klefferbach)/ Röstbach /Buchaer Bach
SAL15OW01-00	Weißer Elster (Süd)
SAL15OW03-00	Wilder Bach
SAL15OW04-00	Hasselbach/Thierbach
SAL15OW07-00	Aga
SAL15OW08-00	Floßgraben
SAL15OW09-00	Schnauder
SAL15OW09-02	Schwennigke einschließlich Ritschke
SAL15OW11-00	Weißer Elster (Nord)
SAL17OW01-00	Bode
SAL17OW02-00	Bode
SAL17OW03-00	Bode
SAL17OW05-00	Bode
SAL17OW07-00	Warme Bode
SAL17OW08-00	Kalte Bode
SAL17OW10-00	Kalte Bode
SAL17OW11-00	Elbingeröder Mühlenbach
SAL17OW12-00	Rappbode
SAL17OW15-00	Hassel
SAL17OW17-00	Hassel
SAL17OW19-00	Silberbach
SAL17OW20-00	Wurmbach
SAL17OW21-00	Jordanbach
SAL17OW22-00	Quarmbach
SAL17OW23-00	Quarmbach
SAL17OW24-00	Bicklingsbach
SAL17OW25-00	Bicklingsbach
SAL17OW26-00	Mühlgraben Quedlinburg
SAL17OW27-00	Goldbach
SAL17OW28-00	Goldbach

SAL17OW29-00	Neuer Graben
SAL17OW30-00	Holtemme
SAL17OW31-00	Holtemme
SAL17OW32-00	Zillierbach
SAL17OW34-00	Zillierbach
SAL17OW35-00	Hellbach
SAL17OW37-00	Assebach
SAL17OW38-00	Limbach
SAL18OW01-00	Großer Graben
SAL18OW11-00	Kalbkebach
SAL18OW12-00	Marienbach
SAL18OW13-00	Schöninger Aue
SAL18OW14-00	Schöninger Aue
SAL18OW15-00	Schöninger Aue
SAL18OW21-00	Hamersleber Mühlenbach
SAL18OW22-00	Hohlebach (Rottegraben)
SAL19OW01-00	Bode
SAL19OW02-00	Bode
SAL19OW04-00	Mühlgraben Hadmersleben
SAL19OW05-00	Sieckgraben
SAL19OW06-00	Sarre
SAL19OW09-00	Ehle
SAL19OW10-00	Flutgraben / Goldbach
SAL19OW11-00	Marbe
SAL19OW12-00	Marbe
SAL19OW13-00	Goldbach
SAL19OW14-00	Mühlengraben Staßfurt
SAL19OW15-00	Beek
SAL19OW17-00	Liethe
SAL20OW01-00	Selke
SAL20OW02-00	Selke
SAL20OW03-00	Selke
SAL20OW05-00	Selke
SAL20OW06-00	Getel
SAL20OW07-00	Haupt- /Seegraben
SAL20OW10-00	Haupt- /Seegraben
SE04OW01-00	Schwarze Elster
SE04OW02-00	Wiesenbach, einschließlich Seydaer Fließ und Morgengraben
SE04OW03-00	Landlache mit Saulachgraben
SE04OW04-00	Neugraben (einschließlich Zuflüsse)

SE04OW05-00	Schweinitzer Fließ einschließlich Bach aus Linda
VM01OW04-00	Hammerbach
VM02OW03-00	Kapengraben einschließlich Schrothemühlenbach und Krägen
VM02OW04-00	Neuer Schleesener Mühlgraben
VM02OW05-00	Gräfenhainicher Mühlbach
VM02OW08-00	Sollnitzbach (Mühlbach) einschließlich Lieschenbach, Schmerzbach, Lausebach
WESOW02-00	Aller
WESOW03-00	Aller
WESOW04-00	Bruchgraben
WESOW05-00	Bach aus Bartensleben
WESOW09-00	Spetze
WESOW11-00	Spetze
WESOW12-00	Streenriethe
WESOW13-00	Krummbek
WESOW20-00	Ilse
WESOW22-00	Rammelsbach
WESOW23-00	Rammelsbach
WESOW24-00	Stimmecke

Übersicht über die OWK im guten ökologischen und im guten chemischen Zustand (Fließgewässer)

SAL17OW07-00	Warme Bode
SAL17OW08-00	Kalte Bode
SAL17OW27-00	Goldbach
SAL17OW32-00	Zillierbach

## ELER FP 3232 Naturnahe Gewässerentwicklung - Vorhaben 2012

Ifd. Nr.	AZ: 3232 ...	Antrag- steller (LHW, UHV)	Vorhabensbezeichnung	sonstige Angaben		
				P - Planung B - Bau	Gewässer	OWK
1	2	3	4	10	11	12
22	10 000 055	LHW	Wiederherstellung natürlicher Uferlandstreifen, Teilabschnitt Rade, nördlich von Rade (Bau)	B	Landlache	SE04OW03-00
270	10 000 041	LHW	Rückbau von zwei Sohlabstürzen an der Alten Saale südlich von Trebnitz (LP 1 - 4)	P	Saale	SAL05OW01-00
315	10 000 068	LHW	Wiederanbindung der Alten Bode Egeln an die Mühlenbode nördlich von Egeln (LP 1 - 4)	P	Bode	SAL19OW02-00
357	10 000 003	LHW	Umgehungsgerinne in der Ilse nördlich von Ilsenburg (LP 1 - 4)	P	Ilse	WESOW21-00
372	10 000 052	LHW	Bepflanzung rechtes Ufer der Oker südlich von Wülperode (LP 7 - 9 und Bau)	B	Oker	WESOW19-00
573	10 000 034	LHW	Machbarkeitsstudie zum Umbau der Wehranlage Möllendorf an der Uchte	P	Uchte	MEL05OW18-00
196	10 000 043	LHW	Umbau der Stauanlage Biesenrode und Herstellung einer Fischauf- und abstiegsanlage (LP 6 - 8, örtliche Bauüberwachung, Prüfstatik)	B	Wipper	SAL07OW04-00
54 (alt)	10 000 005	LHW	Planung Verbesserung Wasserrückhalt ausgewählter Bodedeiche (Planung bis LP 1)	P	Bode	
64 (alt)	10 000 021	LHW	Sanierung Wehr Bergzow einschl. FA (Planung bis LP 4)	P	Tuchheim-Parchener Bach	
63 (alt)	10 000 017	LHW	Sanierung Wehr Hagen einschl. FA (Planung bis LP 4)	P	Tuchheim-Parchener Bach	
31 (alt)	10 000 006	LHW	Studie Wiederanbindung Altarme Saale (Planung LP 1)	P	Saale	
15 (alt)	10 000 033	LHW	Planung Umbau einer Stauanlage Schweinitz - Bad zur Sohgleite (Planung bis LP 4)	P	Schweinitzer Fließ	
65 (alt)	10 000 020	LHW	Sanierung Wehr Parchen einschl. FA (Planung bis LP 4)	P	Tuchheim-Parchener Bach	
38 (alt)	10 000 042	LHW	Planung Umbau eines Wehres, Fischaufstieg Ellerwiesenwehr Mansfeld (Planung bis LP 4)	P	Wipper	

ELER FP 3232 Naturnahe Gewässerentwicklung - Vorhaben 2012

lfd. Nr.	AZ: 3232 ...	Antrag- steller (LHW, UHV)	Vorhabensbezeichnung	sonstige Angaben		
				P - Planung B - Bau	Gewässer	OWK
1	2	3	4	10	11	12
24 (alt)	10 000 037	LHW	Rückbau Staustufe Naumburg - Almrich (Planung bis LP 4)	P	Saale	
720	10 000 045	LHW	Wiederherstellen der ökologischen Durchgängigkeit an der Holtemme südlich von Klein Quenstedt (LP 1 - 2)	P	Holtemme	SAL17OW31-00
585	11 000 033	LHW	Machbarkeitsstudie zum Umbau des Speicher und der Stauanlage Schlicksdorf an der Biese	P	Biese	MEL05OW02-00
269	11 000 143	LHW	Anbindung des Altarms Tepnitz an die Saale südlich von Leina (LP 2 - 4)	P	Saale	SAL05OW01-00
580	11 000 016	LHW	Umbau der Stauanlage östlich Amt Dambeck an der Jeetze (LP 1 - 4)	P	Jeetze	MEL06OW02-00
581	11 000 015	LHW	Umbau der Stauanlage Mühle Amt Dambeck an der Jeetze (LP 1 - 4)	P	Jeetze	MEL06OW02-00
435	11 000 027	LHW	Konzeptionelle Vorarbeiten und Erhebung im Zusammenhang mit Vorhaben an der Spetze	P	Spetze	WESOW11-00
579	11 000 026	LHW	Gewässerentwicklungskonzept Jeetze-Dumme, zwischen Immekath und Schrampe	P	Jeetze-Dumme	0
434	11 000 025	LHW	Umbau Stauanlage östlich von Morsleben an der Aller (LP 1 - 4)	P	Aller	WESOW02-00
432	11 000 028	LHW	Wiederherstellen einer naturnahen Gewässerführung der Aller im Bereich Groß Bartensleben (LP 1 - 4)	P	Aller	WESOW02-00
76	11 000 042	LHW	Umbau von 3 Stauanlagen im Fließgraben nördlich von Wörlitz (Bauausführung)	B	Fließgraben	EL03OW05-00
89	11 000 078	LHW	Umbau der Stauanlage zur Sohlgleite nördlich von Zahna an der Zahna (Bau)	B	Zahna	EL03OW13-00
326	11 000 043	LHW	Gewässerentwicklungskonzept Untere Bode, zwischen Dreileben und Güsten	P	Untere Bode	0
403	11 000 073	LHW	Umbau Wehr Rothenförde, westlich Rothenförde an der Bode (LP 1 - 2)	P	Bode	SAL19OW02-00
193 (194)	11 000 142	LHW	Konzeptionelle Vorarbeiten am Wehrstandort Ruschemühle an der Wipper südlich von Güsten (LP 1 - 4)	P	Wipper	SAL07OW01-00
78 (655)	11 000 121	LHW	Umbau Wehranlage Buchholzmühle an der Rossel südlich von Thießeln (LP 3 - 4)	P	Rossel	EL03OW03-00
79 (656)	11 000 122	LHW	Umbau Wehranlage Hundeluft an der Rossel südlich von Hundeluft (LP 3 - 4)	P	Rossel	EL03OW03-00
81 (658)	11 000 123	LHW	Umbau Wehranlage Meinsdorf an der Rossel in Meinsdorf (LP 3 - 4)	P	Rossel	EL03OW03-00
82 (659)	11 000 124	LHW	Umbau Wehranlage Mühle Mühlstedt an der Rossel in Mühlstedt (LP 3 - 4)	P	Rossel	EL03OW03-00
86 (662)	11 000 125	LHW	Laufverlegung der Rossel in den Altverlauf im Bereich Mühle Kupferhammer südlich von Thießeln (LP 3 - 4)	P	Rossel	EL03OW03-00
87 (663)	11 000 126	LHW	Laufverlegung der Rossel durch die ehemalige Mühlenanlage südlich von Weiden (LP 3 - 4)	P	Rossel	EL03OW03-00
313	11 000 103	LHW	Schlitzung eines Deiches an der Bode nördlich von Hohenerleben (LP 2 - 4)	P	Bode	0
321	11 000 104	LHW	Altarmverbindungen an der Bode zwischen Ditfurt und Rodersdorf (LP 2 - 4)	P	Bode	0
183	11 000 140	LHW	Umbau Sohlabsturz und Herstellung einer Sohlgleite südlich von Großörner (LP 3 - 4)	P	Wipper	SAL07OW03-00
185	11 000 139	LHW	Umbau Sohlabsturz und Herstellung eines Umgehungsgerinnes nord-östlich von Friesdorf (LP 3 - 4)	P	Wipper	SAL07OW04-00
189	11 000 138	LHW	Umbau Sohlabsturz und Herstellung eines Umgehungsgerinnes westlich von Friesdorf (LP 3 - 4)	P	Wipper	SAL07OW04-00

ELER FP 3232 Naturnahe Gewässerentwicklung - Vorhaben 2012

lfd. Nr.	AZ: 3232 ...	Antrag- steller (LHW, UHV)	Vorhabensbezeichnung	sonstige Angaben		
				P - Planung B - Bau	Gewässer	OWK
1	2	3	4	10	11	12
201	11 000 137	LHW	Umbau Stauanlage und Herstellung einer Fischaufstiegs- und Fischabstiegsanlage in Großörner (LP 3 - 4)	P	Wipper	SAL07OW03-00
332	11 000 141	LHW	Umbau Bodewehr Gröningen und Herstellung einer integrierten Sohlgleite westlich von Gröningen (LP 3 - 4, Teilvorhaben 2 des Gesamtvorhabens)	P	Bode	SAL17OW01-00
331	11 000 135	LHW	Umbau Wehr Egelin-Nord an der Bode nördlich von Egelin (LP 3 - 4)	P	Bode	SAL19OW02-00
334	11 000 136	LHW	Umbau Wehr Staßfurt an der Bode nördlich von Hecklingen (LP 3 - 4)	P	Bode	SAL19OW01-00
337	11 000 134	LHW	Umbau Wehr Rodersdorf an der Bode östlich von Rodersdorf (LP 3 - 4)	P	Bode	SAL17OW01-00
575	11 000 017	LHW	Vollständiger Rückbau der Stauanlage nördlich von Hestedt an der Alten Dumme (LP 1 - 8 und Bau)	P,B	Alte Dumme	MEL06OW23-00
576	11 000 108	LHW	Umbau Stauanlage Rockenthin an der Alten Dumme südlich von Rockenthin (LP 1 - 4)	P	Alte Dumme	MEL06OW23-00
77 (654)	11 000 102	LHW	Umbau Wirtschaftsbrücke Bräsen an der Rossel nördlich von Bräsen (LP 3 - 4)	P	Rossel	MEL06OW03-00
80 (657)	11 000 101	LHW	Umbau Sohlgleite Meinsdorf an der Rossel in Meinsdorf (LP 3 - 4)	P	Rossel	EL03OW03-00
213	10 000 073	LHW	Umbau festes Wehr südlich von Warmisdorf (Bauausführung, örtliche Bauüberwachung und Grunderwerb) (LP 9 ist Bestandteil des Antrages)	B	Wipper	SAL07OW01-00
168	10 000 069	LHW	Herstellung von Gewässerentwicklungsflächen an der Unstrut zwischen Laucha und Wennungen (LP 4, anteilig LP 3)	P	Unstrut	SAL12OW01-00
683	11 000 144	LHW	Umbau der Kaskade und Herstellung einer Fischaufstiegs- und Fischabstiegsanlage südlich von Stolberg (Harz) an der Thyra (LP 5 - 7, Bauüberwachung und Bauausführung)	B	Thyra	SAL11OW05-00
362	11 000 031	LHW	Umbau Wehr am Blochauer südlich von Ilsenburg (LP 6 - 9, örtliche Bauüberwachung und Bau)	B	Ilse	WESOW20-00
205	11 000 035	LHW	Umbau Wehr Groß Schierstedt (LP 5 - 9 und Bau)	B	Wipper	SAL07OW04-00
209	11 000 034	LHW	Umbau Wipperwehr Sandersleben (LP 5 - 9, örtliche Bauüberwachung und Bau)	B	Wipper	SAL07OW04-00
187	11 000 036	LHW	Umbau Sohlabsturz nördlich von Großörner (LP 3 - 4, Landschaftsplanung)	P	Wipper	SAL07OW03-00
506	11 000 023	LHW	Umbau Einlasssiegel Molkenberg und Herstellung einer Fischaufstiegsanlage nördlich von Molkenberg (LP 5 - 9, Bau und örtliche Bauüberwachung)	B	Warnauer Vorfluter	HAVOW22-00
146	11 000 006	UHV Milde/Biese	Wiederherstellung natürlicher Uferandstreifen an der Untermilde - Versuchsstrecke bei Wustrewe	P, B	Untermilde	MEL05OW13-00
153	11 000 012	UHV Milde/Biese	Rückbau Rudiment Untermilde bei Vahrholz (LP 1 - 9 und Bau)	P, B	Untermilde	MEL05OW13-00
154	11 000 013	UHV Milde/Biese	Rückbau Untermildestau Bühne (LP 1 - 9 und Bau)	P, B	Untermilde	MEL05OW13-00
149	11 000 008	UHV Milde/Biese	Rückbau Brücke Untermilde bei Mehrin (LP 1 - 9 und Bau)	P, B	Untermilde	MEL05OW02-00
151	11 000 010	UHV Milde/Biese	Rückbau Brücke Untermilde bei Vienau (LP 1 - 9 und Bau)	P, B	Untermilde	MEL05OW13-00
155	11 000 011	UHV Milde/Biese	Umbau Untermilde - Stau Zethlingen (LP 1 - 9 und Bau)	P, B	Untermilde	MEL05OW13-00
190	11 000 053	UHV Mittlere Saale-Weiße Elster	Wiederherstellung einer naturnahen Gewässerbettführung und von Uferandstreifen im Steinbach-Nord bei Löbitz (LP 1 - 9 und Bau)	P, B	Steinbach-Nord	SAL05OW13-00
190	11 000 054	UHV Mittlere Saale-Weiße Elster	Wiederherstellung einer naturnahen Gewässerbettführung und von Uferandstreifen im Steinbach-Nord südlich Osterfeld (LP 1 - 9 und Bau)	P, B	Steinbach-Nord	SAL05OW13-01
190	11 000 055	UHV Mittlere Saale-Weiße Elster	Wiederherstellung einer naturnahen Gewässerbettführung und von Uferandstreifen im Steinbach-Nord bei Großgestewitz - westlich (LP 1 - 9 und Bau)	P, B	Steinbach-Nord	SAL05OW13-02

ELER FP 3232 Naturnahe Gewässerentwicklung - Vorhaben 2012

lfd. Nr.	AZ: 3232 ...	Antrag- steller (LHW, UHV)	Vorhabensbezeichnung	sonstige Angaben		
				P - Planung B - Bau	Gewässer	OWK
1	2	3	4	10	11	12
273	11 000 037	UHV Tanger	Studie zur Verbesserung der Durchgängigkeit und des Wasserhaushaltes des Tangers	P	ZV 021, 022, 002 Tanger, Lüderitzer Tanger, Mahlwinkler Tanger	MEL04OW01; MEL04OW02-00; MEL04OW03-00, MEL04OW04-00
268	11 000 018	UHV Stremme Fiener Bruch	Umbau Gloinedurchlass bei Magdeburgerforth nördlich A2 (LP 1 - 9 und Bau)	P, B	Gloine	HAVOW12-00
269	11 000 019	UHV Stremme Fiener Bruch	Umbau Sohlabsturz Gloine bei Wassermühle Domröse und Einbindung eines Altarmes (LP 1 - 9 und Bau)	P, B	Gloine	HAVOW12-00
270	11 000 020	UHV Stremme Fiener Bruch	Umbau Gloinedurchlass bei Magdeburgerforth südlich A2 (LP 1 - 9 und Bau)	P, B	Gloine	HAVOW12-00
271	11 000 021	UHV Stremme Fiener Bruch	Umbau Stauanlage Gloine bei Magdeburgerforth zur Sohlgleite (LP 1 - 9 und Bau)	P, B	Gloine	HAVOW12-00
272	11 000 022	UHV Stremme Fiener Bruch	Umbau Sohlgleite in der Gloine bei Dörnitz (LP 1 - 9 und Bau)	P, B	Gloine	HAVOW12-00
10	11 000 040	UHV Aller	Rückbau der Stauanlage Ummendorf (ehem. Belsdorf) (LP 1 - 9 und Bau)	P, B	Aller II. O	WESOW03-00
11	11 000 039	UHV Aller	Rückbau der Stauanlage Wefensleben (LP 1 - 9 und Bau)	P, B	Aller II. O	WESOW03-00
23	11 000 066	UHV Ehle/Ihle	Entschlammung Alte Elbe Lostau (LP 3 - 4)	P	Ehle	MEL07OW01-00
21	11 000 063	UHV Ehle/Ihle	Entschlammung Alte Sorge Pretzien (LP 1 - 4)	P	Wolpgraben/ Ehle	MEL02OW06-00
27	11 000 065	UHV Ehle/Ihle	Entschlammung Niegripper Altkanal (LP 1 - 4)	P	Niegripper Altkanal	HAVOW04-00
20	11 000 064	UHV Ehle/Ihle	Renaturierung Ehle Loburg (LP 1 - 4)	P	Ehle	MEL02OW03-00
411	11 000 044	UHV Westliche Fuhne/Ziethe	Grundlagenermittlung (LP 1 - 4) zur Renaturierung Fuhne bei Schortewitz	P	Fuhne	SAL08OW07-00
383	11 000 046	UHV Untere Saale	Naturnahe Gewässerentwicklung Laweke, Saalekreis/ Mansfeld- Südharz 1. Bauabschnitt Zappendorf (LP 1 - 8 und Bau)	P, B	Laweke	SAL06OW06-00
383	11 000 075	UHV Untere Saale	Naturnahe Gewässerentwicklung Laweke, Saalekreis/ Mansfeld- Südharz 2. Bauabschnitt Schochwitz Bereich Schlossteich (LP 1 - 8 und Bau)	P, B	Laweke	SAL06OW06-01
383	11 000 080	UHV Untere Saale	Naturnahe Gewässerentwicklung Laweke, Saalekreis/ Mansfeld- Südharz 3. Bauabschnitt Schochwitz Lupp- und Koltermühle (LP 1 - 4)	P	Laweke	SAL06OW06-02
384	11 000 081	UHV Untere Saale	Naturnahe Gewässerentwicklung Laweke, Saalekreis/ Mansfeld- Südharz 4. Bauabschnitt Elbitz (LP 1 - 4)	P	Laweke	SAL06OW06-00
386	11 000 074	UHV Untere Unstrut	Umbau eines Absturzbauwerkes im "Gutschbach" bei Steinbach und Errichtung einer Sohlgleite (LP 1 - 9, Bau und örtliche Bauüberwachung)	P, B	Gutschbach	SAL12OW04-00



ELER FP 3232 Naturnahe Gewässerentwicklung - Vorhaben 2012

lfd. Nr.	AZ: 3232 ...	Antrag- steller (LHW, UHV)	Vorhabensbezeichnung	sonstige Angaben		
				P - Planung B - Bau	Gewässer	OWK
1	2	3	4	10	11	12
387	11 000 048	UHV Untere Unstrut	Umbau eines vorhandenen Absturzbauwerkes im Gewässer "Steinbach" am Auslauf einer Brücke vor der Ortslage von Bad Bibra zur Sohlgleite (LP 1 - 4)	P	Steinbach	SAL12OW04-00
129	11 000 001	UHV Milde/Biese	Rückbau bewegliche Teile Aufrabenstau Gladigau (LP 1 - 9 und Bau)	P, B	Aufraben	MEL05OW15-00
130	11 000 002	UHV Milde/Biese	Rückbau Aufrabenstau Lohne (LP 1 - 9 und Bau)	P, B	Aufraben	MEL05OW15-00
128	11 000 014	UHV Milde/Biese	Wiederherstellung natürlicher Ufer im Aufraben bei Jeetze (LP 1 - 9 und Bau)	P, B	Aufraben	MEL05OW15-00
263/2	11 000 052	UHV Schwarze Elster	Rückbau von Verrohrungen im Rehainer Graben bei Rehain - Wiederherstellung einer naturnahen Gewässerbettführung (2. BA) (LP 1 - 4)	P		
257	11 000 050	UHV Schwarze Elster	Rückbau von Verrohrungen im Jessen-Graboer-Grenzgraben bei Grabo (LP 1 - 4)	P	Jessen-Graboer-Grenzgraben	SE04OW04-00
52	11 000 029	UHV Helme	Rückbau von Verrohrungen und Umbau eines Durchlasses im Haselbach bei Dietersdorf (LP 1 - 9 und Bau)	P, B	Haselbach	SAL110W05-00
188	11 000 056	UHV Mittlere Saale-Weiße Elster	Umbau einer Stauanlage und Bau einer Sohlgleite in der Grunau bei Wuschlaub (LP 1 - 9 und Bau)	P, B	Grunau	SAL05OW12-00
188	11 000 057	UHV Mittlere Saale-Weiße Elster	Rückbau von Sohlabstürzen und Verbesserung des Wasserrückhaltes in der Grunau bei Muschwitz (LP 1 - 9 und Bau)	P, B	Grunau	SAL05OW12-01
187	11 000 058	UHV Mittlere Saale-Weiße Elster	Rückbau von Querungsbauwerken und Herstellung natürlicher Ufer im Gostauer Graben sowie Mäandrierung des Gostauer Grabens bei Gostau (LP 4 - 9 und Bau)	P, B	Gostauer Graben	SAL05OW12-00
189	11 000 059	UHV Mittlere Saale-Weiße Elster	Wiederherstellung einer naturnahen Gewässerbettführung und von Uferrandstreifen in der Nautschke bei Wethau (LP 1 - 9 und Bau)	P, B	Nautschke	SAL05OW13-00
189	11 000 060	UHV Mittlere Saale-Weiße Elster	Umbau einer Stauanlage in eine Sohlschwelle und Herstellung einer naturnahen Gewässerbettführung in der Nautschke bei Gieckau (LP 1 - 9 und Bau)	P, B	Nautschke	SAL05OW13-01
405	11 000 085	UHV Weiße Elster	Rückbau Staubauwerk im Hasselbach in Kretzschau, Fuchslöcher (LP 5 - 8 und Bau)	B	3.01 Hasselbach	SAL15OW04-00
396	11 000 082	UHV Weiße Elster	Rückbau Staubauwerk im Thierbach zwischen Döschwitz und Kretzschau (LP 5 - 8 und Bau)	B	4.01 Thierbach	SAL15OW06-00
397	11 000 083	UHV Weiße Elster	Rückbau Staubauwerk im Thierbach in Kirchsteitz, OL Siedlung (LP 5 - 8 und Bau)	B	4.01 Thierbach	SAL15OW06-00
403	11 000 090	UHV Weiße Elster	Rückbau Staubauwerk in der Kleinen Schnauder bei Würchwitz (LP 5 - 8 und Bau)	B	8.01 Lindenerger Schnauder	SAL15OW09-00
407	11 000 087	UHV Weiße Elster	Rückbau Staubauwerk im Hasselbach in Droyßig, Containerplatz (LP 5 - 8 und Bau)	B	3.01 Hasselbach	SAL15OW04-00
398	11 000 088	UHV Weiße Elster	Rückbau Staubauwerk im Wilden Bach unterhalb Kuhndorf (LP 5 - 8 und Bau)	B	9.00 Wilder Bach	SAL15OW03-00
408	11 000 091	UHV Weiße Elster	Rückbau Staubauwerk in der Schwennigke in Tröglitz (LP 5 - 8 und Bau)	B	7.01 Schwennigke	SAL15OW09-00
399	11 000 089	UHV Weiße Elster	Rückbau Staubauwerk im Wilden Bach vor Rasberg (LP 5 - 8 und Bau)	B	9.00 Wilder Bach	SAL15OW03-00
400	11 000 092	UHV Weiße Elster	Rückbau Staubauwerk im Gutenbornbach bei Ossig (LP 5 - 8 und Bau)	B	10.04 Gutenbornbach	SAL15OW07-00
404	11 000 107	UHV Weiße Elster	Rückbau Staubauwerk im Klutzschbach bei Oelsen (LP 5 - 8 und Bau)	B	8.15 Klutzschbach	SAL15OW09-00

ELER FP 3232 Naturnahe Gewässerentwicklung - Vorhaben 2012

lfd. Nr.	AZ: 3232 ...	Antrag- steller (LHW, UHV)	Vorhabensbezeichnung	sonstige Angaben		
				P - Planung B - Bau	Gewässer	OWK
1	2	3	4	10	11	12
351	11 000 071	UHV Untere Ohre	Rückbau einer Altstauanlage in der Rieh (IK 16) in Emden (LP 1 - 9 und Bau)	P, B	Beber	MEL03OW14-00
350	11 000 072	UHV Untere Ohre	Rückbau einer Altstauanlage in der Krummbeek (IK 43) in Bregenstedt (LP 1 - 9 und Bau)	P, B	Beber	MEL03OW14-00
353	11 000 129	UHV Untere Ohre	Umbau Durchlass in der Rieh (IK 16) bei Emden (LP 1 - 9 und Bau)	P, B	Beber Rieh Altenhausen	MEL03OW14-00
12	11 000 038	UHV Aller	Rückbau der Stauanlage Erleben (LP 1 - 9 und Bau)	P, B	Mittelgraben Erleben	WESOW04-00
19	11 000 041	UHV Ehle/Ihle	Revitalisierung Bomsdorfer Graben (LP 5 - 9 und Bau)	P, B	Ehle	MEL02OW03-00
202	11 000 076	UHV Mulde	Rückbau von drei Stauanlagen im Sollnitzbach (LP 1 - 4, Vermessung und Baugrundgutachten)	P	Sollnitzbach	VM20W08-00
410	11 000 068	UHV Westliche Fuhne/Zieth	Renaturierung des Schlackenbachs in Alsleben (LP 1 - 4)	P	Schlackenbach (WRRL Gewässer)	SAL06 (SAL08OW03-00)
415	11 000 069	UHV Westliche Fuhne/Zieth	Rückbau einer Sohlschwelle und Wiederherstellung natürlicher Uferstrandstreifen der Plötze bei Hohenedlau (LP 1 - 9 und Bau)	P, B	Plötze( WRRL Gewässer)	SAL08 (SAL08OW10-00)
416	11 000 070	UHV Westliche Fuhne/Zieth	Wiederherstellung natürlicher Uferstrandstreifen der Zieth bei Plömnitz (LP 1 - 9 und Bau)	P, B	Zieth (WRRL Gewässer)	SAL08 (SAL08OW08-00)
412	11 000 146	UHV Westliche Fuhne/Zieth	Renaturierung Angergraben Bernburg / OT Peißen (LP 1 - 9 und Bau)	P, B	Angergraben (WRRL Gewässer)	SAL06OW01-00
413	11 000 145	UHV Westliche Fuhne/Zieth	Renaturierung Bach aus Schackstedt (LP 1 - 9 und Bau)	P, B	Bach aus Schackstedt (WRRL Gewässer)	SAL06OW02-00
414	11 000 132	UHV Westliche Fuhne/Zieth	Renaturierung Könnernscher Flutgraben (LP 1 - 9 und Bau)	P, B	Könnernscher Flutgraben (WRRL Gewässer)	SAL08OW07-00
394	11 000 049	UHV Untere Unstrut	Umbau eines vorhandenen Absturzes im "Siedebach" vor der OL Pretitz (OT der Stadt Querfurt) zur Sohlgleite (LP 1 - 9, Bau und örtliche Bauüberwachung)	P, B	Siedebach	SAL12OW05-00
390	11 000 047	UHV Untere Unstrut	Umbau eines vorhandenen Wehres im Gewässer "Saubach" vor der Ortslage von Bad Bibra zur Sohlgleite (LP 1 - 4)	P	Saubach	SAL12OW04-00
18	11 000 077	UHV Aller	Rückbau der Verrohrung Johannesteichgraben Morsleben (LP 1 - 9 und Bau)	P, B	Johannesteichgraben /Aller	WESOW02-00
259	11 000 094	UHV Schwarze Elster	Beseitigung der offenen Wasserführung in Betonelementen in U-Format im Mauergraben Annaburg (LP 1 - 4)	P	Mauergraben Annaburg	SE04OW04-00
260	11 000 095	UHV Schwarze Elster	Beseitigung der Verrohrung im Kreuzstückengraben (LP 1 - 4)	P	Kreuzstückengraben	SE04OW01-00
401	11 000 105	UHV Weiße Elster	Rückbau Staubauwerk in der Krake in der Ortslage Lobas (LP 5 - 8 und Bau)	B	8.09 Krake	SAL15OW09-00
402	11 000 106	UHV Weiße Elster	Rückbau Staubauwerk in der Krake Wiese vor Lobas (LP 5 - 8 und Bau)	B	8.09 Krake	SAL15OW09-00
360	11 000 130	UHV Untere Ohre	Grundriehe Nr. 1: Umbau Durchlass bei Süplingen (LP 1 - 9 und Bau)	P, B	Bullengraben Grundriehe	MEL03OW16-00
361	11 000 127	UHV Untere Ohre	Grundriehe Nr. 2: Rückbau Stau bei Süplingen (LP 1 - 9 und Bau)	P, B	Bullengraben Grundriehe	MEL03OW16-00
362	11 000 147	UHV Untere Ohre	Grundriehe Nr. 3: Umbau Stau zur Sohlgleite bei Süplingen (LP 1 - 9 und Bau)	P, B	Bullengraben Grundriehe	MEL03OW16-00
363	11 000 148	UHV Untere Ohre	Grundriehe Nr. 4: Rückbau Stau bei Süplingen (LP 1 - 9 und Bau)	P, B	Bullengraben Grundriehe	MEL03OW16-00
42	067 (Flurbereinigung)	UHV Großer Graben	Rückbau eines Absturzbauwerkes im Marienbach bei Dedeleben (LP 3 - 9, Bau und örtliche Bauüberwachung)	P, B	H 1.040 Marienbach	SAL180W12-00
262	11 000 098	UHV Schwarze Elster	Beseitigung der Verrohrung im Graben 16 Axien (LP 1 - 4)	P	Graben 16 Axien	EL03OW01-00

ELER FP 3232 Naturnahe Gewässerentwicklung - Vorhaben 2012

lfd. Nr.	AZ: 3232 ...	Antrag- steller (LHW, UHV)	Vorhabensbezeichnung	sonstige Angaben		
				P - Planung B - Bau	Gewässer	OWK
1	2	3	4	10	11	12
196	11 000 131	UHV Mulde	Renaturierung Strengbach OL Roitzsch Rückbau Verrohrung (LP 1 - 4)	P	Strengbach	VM20W10-00
417	11 000 100	UHV Westliche Fuhne/Ziethe	Renaturierung Bebitzer Graben (LP 1 - 9 und Bau)	P, B	Bebitzer Graben (WRRL Gewässer)	SAL06OW01-00
261	11 000 099	UHV Schwarze Elster	Beseitigung der Verrohrung im Lachengraben Mönchenhöfe (LP 1 - 4)	P	Lachengraben Mönchenhöfe	SE04OW01-00
154	11 000 079	UHV Milde/Biese	Rückbau Secantsgrabenstau Wollenhagen (LP 1 - 9 und Bau)	P, B	Secantsgraben	MEL05OW11-00
57/58	11 000 111	UHV Ilse - Holtemme	Herstellung der ökologischen Durchgängigkeit in der Stimmecke am Abschlag von der Ecker, durch Rückbau eines verrohrten Gewässerabschnittes und Umbau eines Schützentalerwehres in der Stimmecke bei Stapelburg (LP 1 - 9 und Bau) 2. Priorität für UHV	P, B	Ecker/Stimmecke	WESOW18-01
62/63	11 000 110	UHV Ilse - Holtemme	Umbau Wehr im Goldbach bei Wegeleben 1. Priorität für UHV (LP 1 - 9 und Bau), LP 1 - 4 in 2012, LP 5 - 9 in 2013	P, B	Goldbach	SAL17OW28-00
71	11 000 109	UHV Ilse - Holtemme	Wehrumbau im Goldbach an der Pfeffermühle in Halberstadt (LP 1 - 9 und Bau) LP 1 in 2012, LP 2 - 9 in 2013	P, B	Goldbach	SAL17OW28-00
385	11 000 133	UHV Untere Saale	Naturnahe Gewässerentwicklung Gutenberger Bach, Saalekreis / Gemeinde Petersberg, OT Gutenberg (LP 1 - 8 und Bau)	P, B	Gutenberger Bach	SAL06OW15-00
266	11 000 096	UHV Schwarze Elster	Vollständige Beseitigung des Schöpfwerkes Kleindröben einschließlich aller Bauwerke außerhalb der durch die Agrargenossenschaft Kleindröben genutzten Trafostation, sowie ober- und unterirdischer Anlagen (LP 1 - 4)	P	Goldbach	SAL17OW28-00
267	11 000 097	UHV Schwarze Elster	Vollständige Beseitigung des Schöpfwerk Mauken einschließlich aller Bauwerke sowie ober- und unterirdischer Anlagen (LP 1 - 4)	P	Goldbach	SAL17OW28-00
66	11 000 115	UHV Ilse - Holtemme	Schaffung der ökologischen Durchgängigkeit im Goldbach in Langenstein, Untermühle (LP 1 - 4)	P	Lange Lache Kleindröben	EL03OW01-00
67/68	11 000 116	UHV Ilse - Holtemme	Umbau Sohlabsturz und Sicherung der Niedrigwasserführung durch Erneuerung der Überlaufschwelle am Beiläufferabschlag im Goldbach bei Langenstein/Goldbachwanderweg (LP 1 - 4)	P	Maukscher Feldgraben	EL03OW01-00
20		UHV Ehle/Ihle	Renaturierung Ehle Loburg (LP5-9 und Bau)	B	Ehle	MEL02OW03-00
23		UHV Ehle/Ihle	Entschlammung Alte Elbe Lostau (LP5-9 und Bau)	B	Ehle	MEL07OW01-00
202.1		UHV Mulde	Rückbau von drei Stauanlagen im Sollnitzbach (LP 5 - 9 und Bau)	B	Sollnitzbach	VM20W08-00
196		UHV Mulde	Renaturierung Strengbach OL Roitzsch Rückbau Verrohrung(LP5-9 Bau)	B		
144		UHV Milde/Biese	Umbau Untermilde - Stau Mehrin (LP 5 - 9 und Bau) Mehrin - Vienau (Flurneordnungsverfahren)	B	Untermilde	MEL05OW02-00
152		UHV Milde/Biese	Umbau Untermilde - Stau Butterhorst (LP 5 - 9 und Bau) Altmerleben - Gemarkung Butterhorst (Flurneordnungsverfahren)	B	Untermilde	MEL05OW13-00

ELER FP 3232 Naturnahe Gewässerentwicklung - Vorhaben 2012

lfd. Nr.	AZ: 3232 ...	Antrag- steller (LHW, UHV)	Vorhabensbezeichnung	sonstige Angaben		
				P - Planung B - Bau	Gewässer	OWK
1	2	3	4	10	11	12
12(495)		LHW	Sanierung Wehr Parchen einschl. FA (LP5-9 und Bau)	B	Tuheim-Parchener Bach	HAVOW13-01
10(491)		LHW	Sanierung Wehr Bergzow einschl. FA (LP5-9 und Bau)	B	Tuheim-Parchener Bach	HAVOW13-01
11(493)		LHW	Sanierung Wehr Hagen einschl. FA (LP5-9 und Bau)	B	Tuheim-Parchener Bach	HAVOW13-01
39		UHV Fläming- Elbaue	Stauanlage (Kemberger Flieth) Nr. 56 Rotta	P, B	K 001	EL03OW06-00
192		UHV Mulde	Rückbau von zwei Stauanlagen (LP 1-9 Bau)	P, B	Ostfuhne	VM20W09-00
		UHV Jeetze	Ersatz eines Straßendurchlasses DN 600 durch ein Rahmenprofil B/H = 1,5/1,0 m. Mit der Maßnahme kann die ökologische Durchgängigkeit des Molmker Baches im Oberlauf verbessert werden. Es erfolgt ein Biotopverbund (Erlenbruchwald, Teiche mit Grünland).	P, B	Molmker Bach	
77		UHV Jeetze	Umbau des Verteilerbauwerkes in der Jeetze bei Beetzendorf (Stau Nr. 214) mit Funktionserhalt. Wasserverteilung und Herstellung der ökologischen Durchgängigkeit in der Jeetze, mit Prüfung der Wasserbilanz für den Park und der FFH-Verträglichkeit	P, B	1.810/000 Jeetze	MEL06OW03-00
79		UHV Jeetze	Umbau des Verteilerbauwerkes Beeke / Kalter Graben mit Funktionserhalt Wasserverteilung und Herstellung der ökologischen Durchgängigkeit	P, B	1.600/000 Molmker Bach	MEL06OW14-00
102		UHV Jeetze	vollständiger Rückbau der deklaratorisch außer Betrieb gesetzten Stauanlage Stau Nr. 283 in der Hartau östlich Rohrberg und Herstellung der ökologischen Durchgängigkeit	P, B	1.850/000 Hartau	MEL06OW05-00
116		UHV Jeetze	vollständiger Rückbau der deklaratorisch außer Betrieb gesetzten Stauanlage Stau Nr. 298 in der Hartau südlich Lüdelsen und Herstellung der ökologischen Durchgängigkeit einschließlich der angrenzenden Brücke	P, B	1.870/006 Hartau	MEL06OW05-00
117		UHV Jeetze	vollständiger Rückbau der deklaratorisch außer Betrieb gesetzten Stauanlage Stau Nr. 299 in der Hartau südlich Lüdelsen und Herstellung der ökologischen Durchgängigkeit	P, B	1.870/006 Hartau	MEL06OW05-00
53		UHV Helme	Rückbau von Stauanlagen und Umbau von Rohrdurchlässen im Flutgraben/ Graben 23 bei Edersleben (LP 1 - 4)	P	Einzugsgebiet	0
55		UHV Helme	Renaturierung begradigter Gewässerabschnitte am Flutgrabens/Graben 23 bei Edersleben (LP 1 - 4)	P	Flutgraben	SAL11OW01-05
56		UHV Helme	Rückbau von Anlagen im Gewässer, Umbau von Rohrdurchlässen, Wiederherstellung einer naturnahen Gewässerbettführung am Breitung Bach bei Breitung (LP 1 - 4)	P	Breitung Bach	SAL11OW05-00
465		UHV Helme	Renaturierung Teiche Forst Stolberg (LP 1 - 9 und Bau) (Renaturierung Schmale Lude)	P, B	Schmale Lude	
243		UHV Obere Ohre	Wiederanschluss des KK20 an den Secansgraben bei Niendorf und Rückbau einer Stauanlage (Planung und Bau)	P, B	Ohre	
244		UHV Obere Ohre	Wiederanschluss des langen und kurzen Peißtengrabens an den Allerkanal bei Breitenrode (Planung und Bau)	P, B	Ohre	
393		UHV Untere Unstrut	Umbau von 4 Schlabstürzen im "Saubach" zwischen den Orten Saubach und Bad Bibra, lfd. Nr. 393 (LP1-9) Planung und Bau	P, B	Saubach	SAL12OW04-00
330		UHV Untere Bode	Wiederanschluss eines Altarmes der Sarre bei Bottmersdorf (LP 1 - 9 und Bau)	P, B	Sarre	SAL19OW06-00
37		UHV Fläming- Elbaue	Stauanlagen (Kleiner Mühlbach) Nr. 20, Nr. 22 Zörnigall	P, B	Z 022	EL03OW13-00
33		UHV Fläming- Elbaue	Stauanlagen (Zahnabach) Nr. 15 Jahmo, Nr. 28 Köpnick, Nr. 29 Köpnick	P, B	Z 001	EL03OW13-00
40		UHV Fläming- Elbaue	Stauanlagen (Landwehr) Nr. 1, Schnellin, Eutzsch	P, B	L 001	EL03OW05-00

ELER FP 3232 Naturnahe Gewässerentwicklung - Vorhaben 2012

Ifd. Nr.	AZ: 3232 ...	Antrag- steller (LHW, UHV)	Vorhabensbezeichnung	sonstige Angaben		
				P - Planung B - Bau	Gewässer	OWK
1	2	3	4	10	11	12
32		UHV Fläming- Elbaue	Stauanlagen (Pretzscher Bach) 1, 2 Horstmühle, 3 Splau	P, B	P 001	EL03OW14-00
34		UHV Fläming- Elbaue	Stauanlagen (Drainingsbach) Nr. 3, Nr. 4, Nr. 5, Nr. 9, Nr. 11, Nr. 16, Nr. 22 Rahnsdorf	P, B	Z 082	EL03OW13-00
200		UHV Mulde	Konzept Stauanlagenrückbau / ökol. Durchgängigkeit	P	Stillingsgraben	VM20W01-00
250		UHV Obere Ohre	Naturnahe Umgestaltung des Secansgraben zwischen Lockstedter Drömling und Niendorf (Planung und Bau)	P, B	Ohre	
249		UHV Obere Ohre	Genehmigungsplanung "Wiederanbindung der Jeggauer Beetgräben an den Flöthgraben" (LP 1 - 4)	P	Ohre	
391		UHV Untere Unstrut	Rückbau eines Wehres im "Saubach" vor der OL Bad Bibra und Herstellung eines mäandrierenden Gewässerverlaufes mit mehreren kleinen Gleiten, Ifd. Nr. 391 (LP 1 - 4)	P	Saubach	SAL12OW04-00
389		UHV Untere Unstrut	Beseitigung vorhandener Abstürze und Schaffung eines mäandrierenden Gewässerverlaufes im "Steinbach" vor der OL Bad Bibra, Ifd. Nr. 389 (LP 1 - 4)	P	Steinbach	SAL12OW04-00
331		UHV Untere Bode	Renaturierung des Geesgrabens bei Klein Wanzeleben (LP 1 - 4)	P	Geesgraben	SAL19OW03-00
333		UHV Untere Bode	Renaturierung Beek im Bereich von Hecklingen (LP 1 - 4)	P	Beek	SAL19OW15-00
199		UHV Mulde	Wiederherstellung der Durchgängigkeit und Wiederanbindung des Unterlaufes		Brüdelgraben	
75		UHV Jeetze	Renaturierung der Alten Dumme (HOAI Objektplanung und weitere Planungsleistungen)	P	Alte Dumme	MEL06OW23-00
90		UHV Jeetze	vollständiger Rückbau der deklaratorisch außer Betrieb gesetzten Stauanlage Nr. 1 im Parallelgraben und Herstellung der ökologischen Durchgängigkeit einschließlich angrenzender Brücke	P, B	1.001/000 Parallelgraben	MEL06OW22-00
107		UHV Jeetze	vollständiger Rückbau der deklaratorisch außer Betrieb gesetzten Stauanlage Stau Nr. 182 im Röthenbach östliche Peckensen und Herstellung der ökologischen Durchgängigkeit	P, B	1.606/000 Röthenbach	MEL06OW15-00
108		UHV Jeetze	vollständiger Rückbau der deklaratorisch außer Betrieb gesetzten Stauanlage Stau Nr. 183 im Röthenbach östlich Peckensen und Herstellung der ökologischen Durchgängigkeit	P, B	1.606/000 Röthenbach	MEL06OW15-00
111		UHV Jeetze	vollständiger Rückbau der deklaratorisch außer Betrieb gesetzten Stauanlage Stau Nr. 151 in der Beeke nördlich Wallstawe und Herstellung der ökologischen Durchgängigkeit einschließlich an angrenzender Wegbrücke	P, B	1.416/000 Beeke	MEL06OW12-00
198		UHV Mulde	Rückbau Stauanlage	P, B	Schlangengraben	VM20W09-00
45		UHV Großer Graben	Rückbau eines Absturzbauwerkes und Rückbau von Betonelementen sowie Wiederherstellung einer naturnahen Gewässerbettführung im Marienbach Ortslage Dedeleben (LP 1 - 9, Bau und örtliche Bauüberwachung)	P, B	H 1.040 Marienbach	SAL180W12-00
43		UHV Großer Graben	Umgestaltung des Absturzbauwerkes in eine Sohlgleite in den Großen Graben Kalbke-Bach Rohrsheim (LP 1 - 9, Bau und örtliche Bauüberwachung)	P, B	H 1.038 Kalbke-Bach	SAL180W11-00
44		UHV Großer Graben	Umgestaltung eines Absturzbauwerkes in eine Sohlgleite in der Aue (Deersheimer Aue) bei Hessen (LP 1 - 9, Bau und örtliche Bauüberwachung)	P, B	H 1.027 Aue (Deersheimer Aue)	SAL180W10-00
463		UHV Großer Graben	Rückbau von Betonelementen und Verrohrungen sowie Öffnung des alten Dammes der Kohlebahn Wirbke Harbke (LP 1 - 9, Bau und örtliche Bauüberwachung)	P, B	1009 Wirbke	SAL 180W13-00

ELER FP 3232 Naturnahe Gewässerentwicklung - Vorhaben 2012

lfd. Nr.	AZ: 3232 ...	Antrag- steller (LHW, UHV)	Vorhabensbezeichnung	sonstige Angaben		
				P - Planung B - Bau	Gewässer	OWK
1	2	3	4	10	11	12
49		UHV Großer Graben	Umgestaltung der Doppelverrohrung in einen Rechteckdurchlass am Heinrichsschwarzgraben bei Hornhausen (LP 1 - 9, Bau und örtliche Bauüberwachung)	P, B	1020/1 Heinrichsschwarzgr.	SAL180W23-01
462		UHV Großer Graben	Rückbau eines Absturzbauwerkes an der Kummühle und Umgestaltung in eine Sohgleite um die Mühle Marienbach bei Dedeleben (Abschlagbauwerk zum Mühlengraben) (LP 1 - 9, Bau und örtliche Bauüberwachung)	P, B	H 1.040 Marienbach	SAL180W12-00
364		UHV Untere Ohre	Grundriehe Nr. 5: Umbau Durchlass bei Süplingen (LP 1 - 9 und Bau) LP 1-4: 2012, ab LP 5: 2013	P, B	Bullengraben Grundriehe	MEL03OW16-00
365		UHV Untere Ohre	Grundriehe Nr. 6: Umbau Durchlass bei Süplingen (LP 1 - 9 und Bau) LP 1-4: 2012, ab LP 5: 2013	P, B	Bullengraben Grundriehe	MEL03OW16-00
203		UHV Mulde	Herstellung des offenen Grabenprofils und Rückbau der Rohrleitung		Lausebach	
99		UHV Jeetze	vollständiger Rückbau der deklaratorisch außer Betrieb gesetzten Stauanlage Stau Nr. 258 in der Purnitz nördlich Klötze und Herstellung der ökologischen Durchgängigkeit	P, B	1.830/000 Purnitz	MEL06OW06-00
100		UHV Jeetze	vollständiger Rückbau der deklaratorisch außer Betrieb gesetzten Stauanlage Stau Nr. 259 in der Purnitz nördlich Klötze und Herstellung der ökologischen Durchgängigkeit	P, B	1.830/000 Purnitz	MEL06OW06-00
101		UHV Jeetze	vollständiger Rückbau der deklaratorisch außer Betrieb gesetzten Stauanlage Stau Nr. 260 in der Purnitz nördlich Klötze und Herstellung der ökologischen Durchgängigkeit	P, B	1.830/000 Purnitz	MEL06OW06-00
54		UHV Helme	Wiederanbindung abgetrennter Helmealtarms (nach Machbarkeitsstudie 323211000032) LP 1 - 9 und Bau	P, B		
466		Mittlere Saale-Weiße Elster	Rückbau von Querungsbauwerken und Herstellung natürlicher Ufer im Augraben sowie Mäandrierung und Anbindung von Altarmen des Augrabens bei Dölkau-Kötschlitz, Stadt Leuna	P, B	Augraben	SAL05OW04-00
467		Mittlere Saale-Weiße Elster	Rückbau von Querungsbauwerken und Herstellung natürlicher Ufer im Klinkengraben sowie Mäandrierung des Klinkengrabens bei Zschöcherger-Dölkau, Stadt Leuna	P, B	Klinkengraben	SAL05OW04-00
468		Mittlere Saale-Weiße Elster	Rückbau von Querungsbauwerken und Herstellung natürlicher Ufer im Klinkengraben bei Zweimen, Stadt Leuna	P, B	Klinkengraben	SAL05OW04-00
22		UHV Ehle/Ihle	Studie "Wiederherstellung der ökologischen Durchgängigkeit der Alten Elbe Kreuzhorst" (Planungsleistung)	P		
469		Wipper-Weida	Renaturierung Bach von Schackenthal	P, B	Bach von Schackenthal	SAL07OW01-00
452		Ilse - Holtemme	Schaffung der Ökol. Durchgängigkeit Verbindungsgraben zwischen Kleiner Graben und Beiläufer zum Schiffgraben	P, B	Kleiner Graben 045-02-00, Verbindungsgraben 045-01-02/Dorfgraben 045-02-06, Beiläufer zum Schiffgraben 045-01-00	WESOW25-00
464		UHV Großer Graben	Rückbau vorhandener Gewässerverrohrung und Herstellung eines offenen Grabenprofils mit Anlage eines Biotops Dornbuschgraben Sommersdorf LP 1 - 9, Örtliche Bauüberwachung, Bau)	P, B	Dornbuschgraben	
205		UHV Mulde	Herstellung Durchgängigkeit Bläserngraben (LP 1-9 Bau)	P, B		
65		LHW	WRRL GM Alte Bode Egeln an Mühlenbode	B	Bode	
neu		UHV Großer Graben	Rückbau einer Stauanlage und Wiederherstellung der Grabensohle und Böschung im linken Beiläufer bei Neuwegerleben (Bau)	B	linker Beiläufer	
neu		UHV Untere Saale	Naturnahe Gewässerentwicklung Schlenze und Nebengräben 1. Bauabschnitt Thaldorfer Bach von Einmündung Schlenze/Friedeburgerhütte bis Ortsmitte Thaldorf (Planungsleistung und Bau)	P, B	Thaldorfer Bach	

ELER FP 3232 Naturnahe Gewässerentwicklung - Vorhaben 2012

lfd. Nr.	AZ: 3232 ...	Antrag- steller (LHW, UHV)	Vorhabensbezeichnung	sonstige Angaben		
				P - Planung B - Bau	Gewässer	OWK
1	2	3	4	10	11	12
neu		UHV Untere Saale	Naturnahe Gewässerentwicklung Schlenze und Nebengräben 2. Bauabschnitt Lohbach von Einmündung Schlenze bis Ortseingang Gerbstedt und Teilabschnitt "An der Wischke" (Planungsleistung und Bau)	P, B	Lohbach	
neu		UHV Untere Saale	Naturnahe Gewässerentwicklung Schlenze und Nebengräben 3. Bauabschnitt Schlenze von Ortsausgang Adendorf bis Zabenstedt Einmündung Lohbach (Planungsleistung und Bau)	P, B	Schlenze	
neu		UHV Uchte	Pilotvorhaben Durchgängigkeit Oberlauf Uchte (Wassermühle Staats (LP4, LP5-9, Bau)	P,B	Uchte	
neu		UHV Untere Saale	Naturnahe Gewässerentwicklung Zickeritzer Bach von Einmündung Saale bis Ortseingang Zickeritz (Planungsleistung und Bau)	P, B	Zickeritzer Bach	
59		LHW	WRRL KO Hydr. Grundlagen untere Bode	P	Bode	
478		LHW	WRRL GEK Obere Bode	P	Bode	
69		LHW	WRRL Umbau Bodewehr Weddersleben	P	Bode	
91		LHW	Rückbau Wehr Bergmühle	P	Selke	
92		LHW	NB Rauherinne, Reinstedt (3.2.2)	P	Selke	
19		LHW	WRRL ÖD Einlasswehr Warnauer Vorfluter	P	Warnauer Vorfluter	
neu		UHV Trübengraben	Teilprojekt Entschlammung Kietzer See (Biosphäre)	P		
72		LHW	WRRL KO Umbau Anlagen Alte Holtemme	P	Holtemme	
neu		UHV Ehle/Ihle	Projektsteuerung	P		
470/471		LHW	WRRL GM Rossel Abschnitt 10	P, B	Rossel	
474/475		LHW	WRRL GM Rossel Abschnitt 12	P, B	Rossel	
472/473		LHW	WRRL GM Rossel Abschnitt 17	P, B	Rossel	
466/467		LHW	WRRL GM Rossel Abschnitt 23	P, B	Rossel	
464/465		LHW	WRRL GM Rossel Abschnitt 25	P, B	Rossel	
479		LHW	WRRL GEK Milde/Biese	P	Milde-Biese und Nebengewässer	
480		LHW	WRRL GEK Nuthe	P	Hauptnuthe	
476/477		LHW	WRRL GM Rossel Abschnitt 7 und 8	P, B	Rossel	
468/469		LHW	WRRL GM Rossel Abschnitt 19	P, B	Rossel	

**Auszug aus dem Maßnahmenprogramm des Landes Sachsen-Anhalt zur Umsetzung der ersten Bewirtschaftungspläne nach WRRL für künstliche Wasserkörper**

<b>Wasserkörper-Nr.</b>	<b>Hauptgewässer</b>	<b>Gruppe</b>	<b>Maßnahmebezeichnung lt. Katalog</b>
EL03OW07-00	Bergwitzsee	Erstellung von Konzeptionen/ Studien/ Gutachten	Ursachenforschung und Planung optimaler Maßnahmen
HAVOW01-00	Havel (Gnevsdorfer Vorfluter)	Umsetzung Düngeverordnung sowie Abfallrecht	Begrenzung der Wirtschaftsdüngerausbringung
HAVOW01-00	Havel (Gnevsdorfer Vorfluter)	Umsetzung Düngeverordnung sowie Abfallrecht	Ausreichender Abstand von Gewässern bei Weidehaltung
HAVOW01-00	Havel (Gnevsdorfer Vorfluter)	Umsetzung Düngeverordnung sowie Abfallrecht	Klärschlamm-Ausbringungsverbote und -beschränkungen
HAVOW01-00	Havel (Gnevsdorfer Vorfluter)	Umsetzung Düngeverordnung sowie Abfallrecht	Optimaler Aufbringungszeitpunkt der N-Düngung
HAVOW01-00	Havel (Gnevsdorfer Vorfluter)	Umsetzung Düngeverordnung sowie Abfallrecht	Gülle-Lagerkapazität von mind. 6 Monaten
HAVOW01-00	Havel (Gnevsdorfer Vorfluter)	Umsetzung Düngeverordnung sowie Abfallrecht	Berücksichtigung der Nährstoffgehalte von Wirtschaftsdüngern (mindestens anhand von Richtwerten)
HAVOW01-00	Havel (Gnevsdorfer Vorfluter)	Umsetzung Düngeverordnung sowie Abfallrecht	Sperrfrist für N-Düngung
HAVOW01-00	Havel (Gnevsdorfer Vorfluter)	Umsetzung Düngeverordnung sowie Abfallrecht	Ausbringungsverbote für Düngemittel unter bestimmten Umständen
HAVOW01-00	Havel (Gnevsdorfer Vorfluter)	Umsetzung Düngeverordnung sowie Abfallrecht	Einschränkung der Düngung auf Hanglagen
HAVOW01-00	Havel (Gnevsdorfer Vorfluter)	Umsetzung Düngeverordnung sowie Abfallrecht	Einhaltung der Abstandsregelungen
HAVOW01-00	Havel (Gnevsdorfer Vorfluter)	Umsetzung Düngeverordnung sowie Abfallrecht	Begrenzung der betrieblichen N- & P-Salden
HAVOW01-00	Havel (Gnevsdorfer Vorfluter)	Umsetzung Düngeverordnung sowie Abfallrecht	Aufstellen von betrieblichen Nährstoffbilanzen (N, P)
HAVOW01-00	Havel (Gnevsdorfer Vorfluter)	Umsetzung Düngeverordnung sowie Abfallrecht	Einzel Schlagbezogene Düngedarfsermittlung nach Richtwerten
HAVOW01-00	Havel (Gnevsdorfer Vorfluter)	Umsetzung Düngeverordnung sowie Abfallrecht	Einarbeitung von flüssigen organischen Düngern direkt nach dem Ausbringen



HAVOW01-00	Havel (Gnevsdorfer Vorfluter)	Erstellung von Konzeptionen/ Studien/ Gutachten	Ursachenforschung und Planung optimaler Maßnahmen
HAVOW03-00	Elbe-Havel-Kanal	Umsetzung Düngeverordnung sowie Abfallrecht	Einhaltung der Abstandsregelungen
HAVOW03-00	Elbe-Havel-Kanal	Umsetzung Düngeverordnung sowie Abfallrecht	Einschränkung der Düngung auf Hanglagen
HAVOW03-00	Elbe-Havel-Kanal	Bewirtschaftung	Gewässerschutzstreifen bezogen auf Schläge mit Gewässeranschluss
HAVOW03-00	Elbe-Havel-Kanal	Umsetzung Düngeverordnung sowie Abfallrecht	Begrenzung der betrieblichen N- & P-Salden
HAVOW03-00	Elbe-Havel-Kanal	Umsetzung Düngeverordnung sowie Abfallrecht	Aufstellen von betrieblichen Nährstoffbilanzen (N, P)
HAVOW03-00	Elbe-Havel-Kanal	Umsetzung Düngeverordnung sowie Abfallrecht	Einzelschlagbezogene Düngedbedarfsermittlung nach Richtwerten
HAVOW03-00	Elbe-Havel-Kanal	Umsetzung Düngeverordnung sowie Abfallrecht	Ausbringungsverbote für Düngemittel unter bestimmten Umständen
HAVOW03-00	Elbe-Havel-Kanal	Erstellung von Konzeptionen/ Studien/ Gutachten	Ursachenforschung und Planung optimaler Maßnahmen
HAVOW04-00	Niegripper See	Erstellung von Konzeptionen/ Studien/ Gutachten	Ursachenforschung und Planung optimaler Maßnahmen
HAVOW16-00	Grenzgraben (auch Mittel- od Lehmkuhlengraben)	Bewirtschaftung	Gewässerschutzstreifen bezogen auf Schläge mit Gewässeranschluss
HAVOW16-00	Grenzgraben (auch Mittel- od Lehmkuhlengraben)	Umsetzung Düngeverordnung sowie Abfallrecht	Ausbringungsverbote für Düngemittel unter bestimmten Umständen
HAVOW16-00	Grenzgraben (auch Mittel- od Lehmkuhlengraben)	Umsetzung Düngeverordnung sowie Abfallrecht	Begrenzung der betrieblichen N- & P-Salden
HAVOW16-00	Grenzgraben (auch Mittel- od Lehmkuhlengraben)	Umsetzung Düngeverordnung sowie Abfallrecht	Aufstellen von betrieblichen Nährstoffbilanzen (N, P)
HAVOW16-00	Grenzgraben (auch Mittel- od Lehmkuhlengraben)	Umsetzung Düngeverordnung sowie Abfallrecht	Einzelschlagbezogene Düngedbedarfsermittlung nach Richtwerten
HAVOW16-00	Grenzgraben (auch Mittel- od Lehmkuhlengraben)	Umsetzung Düngeverordnung sowie Abfallrecht	Einschränkung der Düngung auf Hanglagen
HAVOW16-00	Grenzgraben (auch Mittel- od Lehmkuhlengraben)	Umsetzung Düngeverordnung sowie Abfallrecht	Einhaltung der Abstandsregelungen
HAVOW16-00	Grenzgraben (auch Mittel- od Lehmkuhlengraben)	Erstellung von Konzeptionen/ Studien/ Gutachten	Ursachenforschung und Planung optimaler Maßnahmen

HAVOW17-00	Schlagenthiner Königsgraben	Bewirtschaftung	Gewässerschutzstreifen bezogen auf Schläge mit Gewässeranschluss
HAVOW17-00	Schlagenthiner Königsgraben	Erstellung von Konzeptionen/ Studien/ Gutachten	Ursachenforschung und Planung optimaler Maßnahmen
HAVOW30-00	Trübengraben	Umsetzung Düngeverordnung sowie Abfallrecht	Einhaltung der Abstandsregelungen
HAVOW30-00	Trübengraben	Umsetzung Düngeverordnung sowie Abfallrecht	Klärschlamm-Ausbringungsverbote und -beschränkungen
HAVOW30-00	Trübengraben	Umsetzung Düngeverordnung sowie Abfallrecht	Optimaler Aufbringungszeitpunkt der N-Düngung
HAVOW30-00	Trübengraben	Umsetzung Düngeverordnung sowie Abfallrecht	Gülle-Lagerkapazität von mind. 6 Monaten
HAVOW30-00	Trübengraben	Umsetzung Düngeverordnung sowie Abfallrecht	Einarbeitung von flüssigen organischen Düngern direkt nach dem Ausbringen
HAVOW30-00	Trübengraben	Umsetzung Düngeverordnung sowie Abfallrecht	Berücksichtigung der Nährstoffgehalte von Wirtschaftsdüngern (mindestens anhand von Richtwerten)
HAVOW30-00	Trübengraben	Umsetzung Düngeverordnung sowie Abfallrecht	Begrenzung der Wirtschaftsdüngerausbringung
HAVOW30-00	Trübengraben	Umsetzung Düngeverordnung sowie Abfallrecht	Sperrfrist für N-Düngung
HAVOW30-00	Trübengraben	Umsetzung Düngeverordnung sowie Abfallrecht	Ausreichender Abstand von Gewässern bei Weidehaltung
HAVOW30-00	Trübengraben	Umsetzung Düngeverordnung sowie Abfallrecht	Einschränkung der Düngung auf Hanglagen
HAVOW30-00	Trübengraben	Umsetzung Düngeverordnung sowie Abfallrecht	Aufstellen von betrieblichen Nährstoffbilanzen (N, P)
HAVOW30-00	Trübengraben	Umsetzung Düngeverordnung sowie Abfallrecht	Begrenzung der betrieblichen N- & P-Salden
HAVOW30-00	Trübengraben	Umsetzung Düngeverordnung sowie Abfallrecht	Einzel Schlagbezogene Düngebedarfsermittlung nach Richtwerten
HAVOW30-00	Trübengraben	Bewirtschaftung	Gewässerschutzstreifen bezogen auf Schläge mit Gewässeranschluss
HAVOW30-00	Trübengraben	Umsetzung Düngeverordnung sowie Abfallrecht	Ausbringungsverbote für Düngemittel unter bestimmten Umständen
HAVOW32-00	Schleusenkanal (Elbe-Havel- Verbindungskanal)	Erstellung von Konzeptionen/ Studien/ Gutachten	Ursachenforschung und Planung optimaler Maßnahmen

MEL03OW03-00	Ohre	Umsetzung Düngeverordnung sowie Abfallrecht	Klärschlamm-Ausbringungsverbote und -beschränkungen
MEL03OW03-00	Ohre	Umsetzung Düngeverordnung sowie Abfallrecht	Aufstellen von betrieblichen Nährstoffbilanzen (N, P)
MEL03OW03-00	Ohre	Umsetzung Düngeverordnung sowie Abfallrecht	Begrenzung der betrieblichen N- & P-Salden
MEL03OW03-00	Ohre	Umsetzung Düngeverordnung sowie Abfallrecht	Einhaltung der Abstandsregelungen
MEL03OW03-00	Ohre	Umsetzung Düngeverordnung sowie Abfallrecht	Berücksichtigung der Nährstoffgehalte von Wirtschaftsdüngern (mindestens anhand von Richtwerten)
MEL03OW03-00	Ohre	unterstützende Maßnahmen	Kooperationen zwischen Land- und Wasserwirtschaft
MEL03OW03-00	Ohre	unterstützende Maßnahmen	Beratung (Offizial- und/oder Privatberatung)
MEL03OW03-00	Ohre	Bewirtschaftung	Gewässerschutzstreifen bezogen auf Schläge mit Gewässeranschluss
MEL03OW03-00	Ohre	Umsetzung Düngeverordnung sowie Abfallrecht	Ausreichender Abstand von Gewässern bei Weidehaltung
MEL03OW03-00	Ohre	Umsetzung Düngeverordnung sowie Abfallrecht	Optimaler Aufbringungszeitpunkt der N-Düngung
MEL03OW03-00	Ohre	Umsetzung Düngeverordnung sowie Abfallrecht	Einarbeitung von flüssigen organischen Düngern direkt nach dem Ausbringen
MEL03OW03-00	Ohre	Umsetzung Düngeverordnung sowie Abfallrecht	Begrenzung der Wirtschaftsdüngerausbringung
MEL03OW03-00	Ohre	Umsetzung Düngeverordnung sowie Abfallrecht	Sperrfrist für N-Düngung
MEL03OW03-00	Ohre	Umsetzung Düngeverordnung sowie Abfallrecht	Einzelschlagbezogene Düngebedarfsermittlung nach Richtwerten
MEL03OW03-00	Ohre	Umsetzung Düngeverordnung sowie Abfallrecht	Einschränkung der Düngung auf Hanglagen
MEL03OW03-00	Ohre	Umsetzung Düngeverordnung sowie Abfallrecht	Ausbringungsverbote für Düngemittel unter bestimmten Umständen
MEL03OW03-00	Ohre	Bewirtschaftung	Dauerhaft konservierende Bodenbearbeitung in besonders erosionsgefährdeten Gebieten
MEL03OW03-00	Ohre	Umsetzung Düngeverordnung sowie Abfallrecht	Gülle-Lagerkapazität von mind. 6 Monaten

MEL03OW03-00	Ohre	Erstellung von Konzeptionen/ Studien/ Gutachten	Ursachenforschung und Planung optimaler Maßnahmen
MEL03OW03-00	Ohre	Verringerung stofflicher Belastungen infolge Abwasser	Erhöhung Anschlussgrad an bestehende Kläranlagen (Anschluss von Kleinkläranlagen, Ausbau von Ortskanalisationen, Ringkanalisationen bei Seen)
MEL03OW21-00	Barleber See I	Erstellung von Konzeptionen/ Studien/ Gutachten	Ursachenforschung und Planung optimaler Maßnahmen
MEL03OW24-00	Mittellandkanal	Umsetzung Düngeverordnung sowie Abfallrecht	Berücksichtigung der Nährstoffgehalte von Wirtschaftsdüngern (mindestens anhand von Richtwerten)
MEL03OW24-00	Mittellandkanal	Umsetzung Düngeverordnung sowie Abfallrecht	Ausbringungsverbote für Düngemittel unter bestimmten Umständen
MEL03OW24-00	Mittellandkanal	Umsetzung Düngeverordnung sowie Abfallrecht	Ausreichender Abstand von Gewässern bei Weidehaltung
MEL03OW24-00	Mittellandkanal	Umsetzung Düngeverordnung sowie Abfallrecht	Klärschlamm-Ausbringungsverbote und -beschränkungen
MEL03OW24-00	Mittellandkanal	Umsetzung Düngeverordnung sowie Abfallrecht	Optimaler Aufbringungszeitpunkt der N-Düngung
MEL03OW24-00	Mittellandkanal	Umsetzung Düngeverordnung sowie Abfallrecht	Gülle-Lagerkapazität von mind. 6 Monaten
MEL03OW24-00	Mittellandkanal	Umsetzung Düngeverordnung sowie Abfallrecht	Einarbeitung von flüssigen organischen Düngern direkt nach dem Ausbringen
MEL03OW24-00	Mittellandkanal	Umsetzung Düngeverordnung sowie Abfallrecht	Sperrfrist für N-Düngung
MEL03OW24-00	Mittellandkanal	Umsetzung Düngeverordnung sowie Abfallrecht	Einschränkung der Düngung auf Hanglagen
MEL03OW24-00	Mittellandkanal	Umsetzung Düngeverordnung sowie Abfallrecht	Einhaltung der Abstandsregelungen
MEL03OW24-00	Mittellandkanal	Umsetzung Düngeverordnung sowie Abfallrecht	Einzelschlagbezogene Düngedbedarfsermittlung nach Richtwerten
MEL03OW24-00	Mittellandkanal	Umsetzung Düngeverordnung sowie Abfallrecht	Aufstellen von betrieblichen Nährstoffbilanzen (N, P)
MEL03OW24-00	Mittellandkanal	Umsetzung Düngeverordnung sowie Abfallrecht	Begrenzung der Wirtschaftsdüngerausbringung

MEL03OW24-00	Mittellandkanal	Umsetzung Düngeverordnung sowie Abfallrecht	Begrenzung der betrieblichen N- & P-Salden
MEL03OW24-00	Mittellandkanal	Erstellung von Konzeptionen/ Studien/ Gutachten	Ursachenforschung und Planung optimaler Maßnahmen
MEL05OW26-00	Große Wässerung	Bewirtschaftung	Gewässerschutzstreifen bezogen auf Schläge mit Gewässeranschluss
MEL05OW26-00	Große Wässerung	Umsetzung Düngeverordnung sowie Abfallrecht	Einzelschlagbezogene Düngebedarfsermittlung nach Richtwerten
MEL05OW26-00	Große Wässerung	Umsetzung Düngeverordnung sowie Abfallrecht	Aufstellen von betrieblichen Nährstoffbilanzen (N, P)
MEL05OW26-00	Große Wässerung	Umsetzung Düngeverordnung sowie Abfallrecht	Begrenzung der betrieblichen N- & P-Salden
MEL05OW26-00	Große Wässerung	Umsetzung Düngeverordnung sowie Abfallrecht	Einhaltung der Abstandsregelungen
MEL05OW26-00	Große Wässerung	Umsetzung Düngeverordnung sowie Abfallrecht	Einschränkung der Düngung auf Hanglagen
MEL05OW26-00	Große Wässerung	Umsetzung Düngeverordnung sowie Abfallrecht	Ausbringungsverbote für Düngemittel unter bestimmten Umständen
MEL05OW26-00	Große Wässerung	Erstellung von Konzeptionen/ Studien/ Gutachten	Ursachenforschung und Planung optimaler Maßnahmen
MEL05OW28-00	Elbdeichwässerung / Große Wässerung	Umsetzung Düngeverordnung sowie Abfallrecht	Einzelschlagbezogene Düngebedarfsermittlung nach Richtwerten
MEL05OW28-00	Elbdeichwässerung / Große Wässerung	Umsetzung Düngeverordnung sowie Abfallrecht	Aufstellen von betrieblichen Nährstoffbilanzen (N, P)
MEL05OW28-00	Elbdeichwässerung / Große Wässerung	Umsetzung Düngeverordnung sowie Abfallrecht	Begrenzung der betrieblichen N- & P-Salden
MEL05OW28-00	Elbdeichwässerung / Große Wässerung	Umsetzung Düngeverordnung sowie Abfallrecht	Einhaltung der Abstandsregelungen
MEL05OW28-00	Elbdeichwässerung / Große Wässerung	Umsetzung Düngeverordnung sowie Abfallrecht	Einschränkung der Düngung auf Hanglagen
MEL05OW28-00	Elbdeichwässerung / Große Wässerung	Umsetzung Düngeverordnung sowie Abfallrecht	Ausbringungsverbote für Düngemittel unter bestimmten Umständen
MEL05OW28-00	Elbdeichwässerung / Große Wässerung	Erstellung von Konzeptionen/ Studien/ Gutachten	Ursachenforschung und Planung optimaler Maßnahmen
MEL05OW29-00	Augraben Krüden	Umsetzung Düngeverordnung sowie Abfallrecht	Einzelschlagbezogene Düngebedarfsermittlung nach Richtwerten

MEL05OW29-00	Augraben Krüden	Umsetzung Düngeverordnung sowie Abfallrecht	Aufstellen von betrieblichen Nährstoffbilanzen (N, P)
MEL05OW29-00	Augraben Krüden	Umsetzung Düngeverordnung sowie Abfallrecht	Begrenzung der betrieblichen N- & P-Salden
MEL05OW29-00	Augraben Krüden	Umsetzung Düngeverordnung sowie Abfallrecht	Einhaltung der Abstandsregelungen
MEL05OW29-00	Augraben Krüden	Umsetzung Düngeverordnung sowie Abfallrecht	Einschränkung der Düngung auf Hanglagen
MEL05OW29-00	Augraben Krüden	Umsetzung Düngeverordnung sowie Abfallrecht	Ausbringungsverbote für Düngemittel unter bestimmten Umständen
MEL06OW16-00	Cheiner Entwässerungsgraben	Erstellung von Konzeptionen/ Studien/ Gutachten	Ursachenforschung und Planung optimaler Maßnahmen
MEL06OW28-00	Lileigraben	Erstellung von Konzeptionen/ Studien/ Gutachten	Ursachenforschung und Planung optimaler Maßnahmen
MEL07OW04-00	Röthe (Salinekanal)	Erstellung von Konzeptionen/ Studien/ Gutachten	Ursachenforschung und Planung optimaler Maßnahmen
MEL07OW07-00	Magdeburger Hafen incl Abstiegskanal	Verringerung stofflicher Belastungen infolge Altlasten	Anstromsicherung mit Pump and Treat
SAL05OW05-01	Floßgraben	Erstellung von Konzeptionen/ Studien/ Gutachten	Ursachenforschung und Planung optimaler Maßnahmen
SAL05OW07-00	zukünftiger Geiseltalsee	Düngung	Reduzierung der Stickstoffsalden
SAL05OW07-00	zukünftiger Geiseltalsee	Erstellung von Konzeptionen/ Studien/ Gutachten	Ursachenforschung und Planung optimaler Maßnahmen
SAL05OW14-00	Rattmannsdorfer Teic	Erstellung von Konzeptionen/ Studien/ Gutachten	Ursachenforschung und Planung optimaler Maßnahmen
SAL05OW15-00	TRL Merseburg Ost 1A (Wallendorfer See)	Erstellung von Konzeptionen/ Studien/ Gutachten	Ursachenforschung und Planung optimaler Maßnahmen
SAL05OW16-00	TRL Merseburg Ost 1B (Raßnitzer See)	Erstellung von Konzeptionen/ Studien/ Gutachten	Ursachenforschung und Planung optimaler Maßnahmen
SAL05OW17-00	Restsee Großkayna (Runstädter See)	Düngung	Reduzierung der Stickstoffsalden
SAL05OW17-00	Restsee Großkayna (Runstädter See)	Maßnahmen für Seen	Belüftung
SAL06OW08-00	Hornburger Graben- Mittelgraben- Südlicher Ringkanal- Schmiergraben	Düngung	Reduzierung der Stickstoffsalden

SAL06OW08-00	Hornburger Graben- Mittelgraben- Südlicher Ringkanal- Schmiergraben	Bewirtschaftung	Gewässerschutzstreifen bezogen auf Schläge mit Gewässeranschluss
SAL06OW08-00	Hornburger Graben- Mittelgraben- Südlicher Ringkanal- Schmiergraben	Bewirtschaftung	Dauerhaft konservierende Bodenbearbeitung in besonders erosionsgefährdeten Gebieten
SAL06OW08-00	Hornburger Graben- Mittelgraben- Südlicher Ringkanal- Schmiergraben	Erstellung von Konzeptionen/ Studien/ Gutachten	Ursachenforschung und Planung optimaler Maßnahmen
SAL08OW04-00	Neolithteich	Erstellung von Konzeptionen/ Studien/ Gutachten	Ursachenforschung und Planung optimaler Maßnahmen
SAL11OW01-05	Flutgraben	Erstellung von Konzeptionen/ Studien/ Gutachten	Ursachenforschung und Planung optimaler Maßnahmen
SAL15OW05-00	TRL Kretzschau	Erstellung von Konzeptionen/ Studien/ Gutachten	Ursachenforschung und Planung optimaler Maßnahmen
SAL15OW08-00	Floßgraben	Düngung	Reduzierung der Stickstoffsalden
SAL15OW08-00	Floßgraben	Bewirtschaftung	Dauerhaft konservierende Bodenbearbeitung in besonders erosionsgefährdeten Gebieten
SAL15OW08-00	Floßgraben	Erstellung von Konzeptionen/ Studien/ Gutachten	Ursachenforschung und Planung optimaler Maßnahmen
SAL15OW10-00	TRL Streckau	Düngung	Reduzierung der Stickstoffsalden
SAL18OW01-00	Großer Graben	Bewirtschaftung	Dauerhaft konservierende Bodenbearbeitung in besonders erosionsgefährdeten Gebieten
SAL18OW01-00	Großer Graben	Bewirtschaftung	Gewässerschutzstreifen bezogen auf Schläge mit Gewässeranschluss
SAL18OW01-00	Großer Graben	Umsetzung Düngeverordnung sowie Abfallrecht	Einzelschlagbezogene Düngebedarfsermittlung nach Richtwerten
SAL18OW01-00	Großer Graben	Umsetzung Düngeverordnung sowie Abfallrecht	Aufstellen von betrieblichen Nährstoffbilanzen (N, P)
SAL18OW01-00	Großer Graben	Umsetzung Düngeverordnung sowie Abfallrecht	Begrenzung der betrieblichen N- & P-Salden
SAL18OW01-00	Großer Graben	Umsetzung Düngeverordnung sowie Abfallrecht	Einhaltung der Abstandsregelungen
SAL18OW01-00	Großer Graben	Umsetzung Düngeverordnung sowie Abfallrecht	Einschränkung der Düngung auf Hanglagen
SAL18OW01-00	Großer Graben	Umsetzung Düngeverordnung sowie Abfallrecht	Ausbringungsverbote für Düngemittel unter bestimmten Umständen

SAL18OW01-00	Großer Graben	Erstellung von Konzeptionen/ Studien/ Gutachten	Ursachenforschung und Planung optimaler Maßnahmen
SAL18OW01-00	Großer Graben	Herstellung/ Verbesserung der Durchgängigkeit von Wehren	Ökologisch orientierter Umbau von Querbauwerken
SAL18OW03-00	Triftgraben / Linker Beiläufer	Bewirtschaftung	Dauerhaft konservierende Bodenbearbeitung in besonders erosionsgefährdeten Gebieten
SAL18OW03-00	Triftgraben / Linker Beiläufer	Bewirtschaftung	Gewässerschutzstreifen bezogen auf Schläge mit Gewässeranschluss
SAL19OW16-00	Liethe	Erstellung von Konzeptionen/ Studien/ Gutachten	Ursachenforschung und Planung optimaler Maßnahmen
SAL19OW17-00	Liethe	Erstellung von Konzeptionen/ Studien/ Gutachten	Ursachenforschung und Planung optimaler Maßnahmen
SAL20OW07-00	Haupt- /Seegraben	Bewirtschaftung	Dauerhaft konservierende Bodenbearbeitung in besonders erosionsgefährdeten Gebieten
SAL20OW07-00	Haupt- /Seegraben	Bewirtschaftung	Gewässerschutzstreifen bezogen auf Schläge mit Gewässeranschluss
SAL20OW07-00	Haupt- /Seegraben	Erstellung von Konzeptionen/ Studien/ Gutachten	Ursachenforschung und Planung optimaler Maßnahmen
SAL20OW08-00	TRL Königsau	Bewirtschaftung	Gewässerschutzstreifen bezogen auf Schläge mit Gewässeranschluss
SAL20OW09-00	TRL Nachterstedt - Concordiasee	Erstellung von Konzeptionen/ Studien/ Gutachten	Ursachenforschung und Planung optimaler Maßnahmen
SAL20OW10-00	Haupt- /Seegraben	Bewirtschaftung	Gewässerschutzstreifen bezogen auf Schläge mit Gewässeranschluss
SAL20OW10-00	Haupt- /Seegraben	Bewirtschaftung	Dauerhaft konservierende Bodenbearbeitung in besonders erosionsgefährdeten Gebieten
SAL20OW10-00	Haupt- /Seegraben	Erstellung von Konzeptionen/ Studien/ Gutachten	Ursachenforschung und Planung optimaler Maßnahmen
VM02OW02-00	Muldestausee	Herstellung/ Verbesserung der Durchgängigkeit von Wehren	Ökologisch orientierter Umbau von Querbauwerken
VM02OW02-00	Muldestausee	Herstellung/ Verbesserung der Durchgängigkeit von Wehren	Ökologisch orientierter Umbau von Querbauwerken
VM02OW02-00	Muldestausee	Erstellung von Konzeptionen/ Studien/ Gutachten	Ursachenforschung und Planung optimaler Maßnahmen



VM02OW03-00	Kapengraben einschließlich Schrothemühlenbach und Krägen	Maßnahmen mit direkten Wirkungen auf Wasserhaushaltsgrößen	Deichrückverlegung
VM02OW03-00	Kapengraben einschließlich Schrothemühlenbach und Krägen	Erstellung von Konzeptionen/ Studien/ Gutachten	Ursachenforschung und Planung optimaler Maßnahmen
VM02OW06-00	TRL Golpa Nord	Erstellung von Konzeptionen/ Studien/ Gutachten	Ursachenforschung und Planung optimaler Maßnahmen
VM02OW07-00	TRL Gröbern	Erstellung von Konzeptionen/ Studien/ Gutachten	Ursachenforschung und Planung optimaler Maßnahmen
VM02OW09-00	Spittelwasser einschließlich östlicher Fuhne	Verringerung stofflicher Belastungen infolge Altlasten	Anstromsicherung mit Pump and Treat
VM02OW09-00	Spittelwasser einschließlich östlicher Fuhne	Verringerung stofflicher Belastungen infolge Abwasser	Erhöhung Anschlussgrad an bestehende Kläranlagen (Anschluss von Kleinkläranlagen, Ausbau von Ortskanalisationen, Ringkanalisationen bei Seen)
VM02OW12-00	Goitschensee (Restlöcher Niemeck, Mühlbeck, Döbern, Bärenhof)	Erstellung von Konzeptionen/ Studien/ Gutachten	Ursachenforschung und Planung optimaler Maßnahmen
VM02OW12-00	Goitschensee (Restlöcher Niemeck, Mühlbeck, Döbern, Bärenhof)	Verringerung stofflicher Belastungen infolge Abwasser	Erhöhung Anschlussgrad an bestehende Kläranlagen (Anschluss von Kleinkläranlagen, Ausbau von Ortskanalisationen, Ringkanalisationen bei Seen)
VM02OW15-00	TRL Köckern	Erstellung von Konzeptionen/ Studien/ Gutachten	Ursachenforschung und Planung optimaler Maßnahmen
VM02OW17-00	Freiheit II	Erstellung von Konzeptionen/ Studien/ Gutachten	Ursachenforschung und Planung optimaler Maßnahmen
WESOW15-00	Grenzgraben Rade	Bewirtschaftung	Gewässerschutzstreifen bezogen auf Schläge mit Gewässeranschluss
WESOW19-01	Eckergraben	Pflanzenschutz (gute fachliche Praxis)	Absicherung von Mindestabständen zu Oberflächengewässern
WESOW19-01	Eckergraben	Umsetzung Düngeverordnung sowie Abfallrecht	Ausreichender Abstand von Gewässern bei Weidehaltung
WESOW19-01	Eckergraben	Bewirtschaftung	Gewässerschutzstreifen bezogen auf Schläge mit Gewässeranschluss
WESOW19-01	Eckergraben	Umsetzung Düngeverordnung sowie Abfallrecht	Einhaltung der Abstandsregelungen

**Auszug aus dem Maßnahmenprogramm des Landes Sachsen-Anhalt zur Umsetzung der ersten Bewirtschaftungspläne nach WRRL für erheblich veränderte Wasserkörper**

<b>Wasserkörper-Nr.</b>	<b>Hauptgewässer</b>	<b>Gruppe</b>	<b>Maßnahmebezeichnung lt. Katalog</b>
EL03OW02-00	Fundergraben	Erstellung von Konzeptionen/ Studien/ Gutachten	Ursachenforschung und Planung optimaler Maßnahmen
EL03OW05-00	Fließ(graben), (Eutzscher) Kanal, Landwehr, Graubach, Zuggraben	Erstellung von Konzeptionen/ Studien/ Gutachten	Ursachenforschung und Planung optimaler Maßnahmen
EL03OW05-00	Fließ(graben), (Eutzscher) Kanal, Landwehr, Graubach, Zuggraben	Verringerung stofflicher Belastungen infolge Abwasser	Erhöhung Anschlussgrad an bestehende Kläranlagen (Anschluss von Kleinkläranlagen, Ausbau von Ortskanalisationen, Ringkanalisationen bei Seen)
EL03OW12-00	Fauler Bach	Bewirtschaftung	Dauerhaft konservierende Bodenbearbeitung in besonders erosionsgefährdeten Gebieten
EL03OW12-00	Fauler Bach	Erstellung von Konzeptionen/ Studien/ Gutachten	Ursachenforschung und Planung optimaler Maßnahmen
EL03OW14-00	Pretzscher Bach einschließlich Moschwiger Mühlbach	Erstellung von Konzeptionen/ Studien/ Gutachten	Ursachenforschung und Planung optimaler Maßnahmen
EL03OW16-00	Schahmühlenbach einschließlich Lausiger Teichgraben	Maßnahmen mit direkten Wirkungen auf Wasserhaushaltsgrößen	Deichrückverlegung
EL03OW16-00	Schahmühlenbach einschließlich Lausiger Teichgraben	Erstellung von Konzeptionen/ Studien/ Gutachten	Ursachenforschung und Planung optimaler Maßnahmen
EL03OW16-00	Schahmühlenbach einschließlich Lausiger Teichgraben	Verringerung stofflicher Belastungen infolge Abwasser	Erhöhung Anschlussgrad an bestehende Kläranlagen (Anschluss von Kleinkläranlagen, Ausbau von Ortskanalisationen, Ringkanalisationen bei Seen)
HAVOW05-00	Beeke	Düngung	Reduzierung der Stickstoffsalden
HAVOW05-00	Beeke	Umsetzung Düngeverordnung sowie Abfallrecht	Einzelschlagbezogene Düngebedarfsermittlung nach Richtwerten
HAVOW05-00	Beeke	Umsetzung Düngeverordnung sowie Abfallrecht	Aufstellen von betrieblichen Nährstoffbilanzen (N, P)
HAVOW05-00	Beeke	Umsetzung Düngeverordnung sowie Abfallrecht	Begrenzung der betrieblichen N- & P-Salden
HAVOW05-00	Beeke	Umsetzung Düngeverordnung sowie Abfallrecht	Einhaltung der Abstandsregelungen
HAVOW05-00	Beeke	Umsetzung Düngeverordnung sowie Abfallrecht	Einschränkung der Düngung auf Hanglagen
HAVOW05-00	Beeke	Umsetzung Düngeverordnung sowie Abfallrecht	Ausbringungsverbote für Düngemittel unter bestimmten Umständen

HAVOW05-00	Beeke	Bewirtschaftung	Gewässerschutzstreifen bezogen auf Schläge mit Gewässeranschluss
HAVOW05-00	Beeke	Erstellung von Konzeptionen/ Studien/ Gutachten	Ursachenforschung und Planung optimaler Maßnahmen
HAVOW10-00	Herrengaben (= Herrenseeegraben)	Bewirtschaftung	Gewässerschutzstreifen bezogen auf Schläge mit Gewässeranschluss
HAVOW10-00	Herrengaben (= Herrenseeegraben)	Umsetzung Düngeverordnung sowie Abfallrecht	Einschränkung der Düngung auf Hanglagen
HAVOW10-00	Herrengaben (= Herrenseeegraben)	Umsetzung Düngeverordnung sowie Abfallrecht	Ausbringungsverbote für Düngemittel unter bestimmten Umständen
HAVOW10-00	Herrengaben (= Herrenseeegraben)	Umsetzung Düngeverordnung sowie Abfallrecht	Einhaltung der Abstandsregelungen
HAVOW10-00	Herrengaben (= Herrenseeegraben)	Umsetzung Düngeverordnung sowie Abfallrecht	Begrenzung der betrieblichen N- & P-Salden
HAVOW10-00	Herrengaben (= Herrenseeegraben)	Umsetzung Düngeverordnung sowie Abfallrecht	Aufstellen von betrieblichen Nährstoffbilanzen (N, P)
HAVOW10-00	Herrengaben (= Herrenseeegraben)	Umsetzung Düngeverordnung sowie Abfallrecht	Einzelschlagbezogene Düngedbedarfsermittlung nach Richtwerten
HAVOW10-00	Herrengaben (= Herrenseeegraben)	Erstellung von Konzeptionen/ Studien/ Gutachten	Ursachenforschung und Planung optimaler Maßnahmen
HAVOW11-00	Bergzower Altkanal (= Ihlekanal)	Düngung	Reduzierung der Stickstoffsalden
HAVOW11-00	Bergzower Altkanal (= Ihlekanal)	Umsetzung Düngeverordnung sowie Abfallrecht	Einhaltung der Abstandsregelungen
HAVOW11-00	Bergzower Altkanal (= Ihlekanal)	Umsetzung Düngeverordnung sowie Abfallrecht	Einschränkung der Düngung auf Hanglagen
HAVOW11-00	Bergzower Altkanal (= Ihlekanal)	Umsetzung Düngeverordnung sowie Abfallrecht	Ausbringungsverbote für Düngemittel unter bestimmten Umständen
HAVOW11-00	Bergzower Altkanal (= Ihlekanal)	Umsetzung Düngeverordnung sowie Abfallrecht	Begrenzung der betrieblichen N- & P-Salden
HAVOW11-00	Bergzower Altkanal (= Ihlekanal)	Umsetzung Düngeverordnung sowie Abfallrecht	Aufstellen von betrieblichen Nährstoffbilanzen (N, P)
HAVOW11-00	Bergzower Altkanal (= Ihlekanal)	Umsetzung Düngeverordnung sowie Abfallrecht	Einzelschlagbezogene Düngedbedarfsermittlung nach Richtwerten
HAVOW11-00	Bergzower Altkanal (= Ihlekanal)	Erstellung von Konzeptionen/ Studien/ Gutachten	Ursachenforschung und Planung optimaler Maßnahmen
HAVOW13-01	Tuheim-Parchener Bach	Bewirtschaftung	Dauerhaft konservierende Bodenbearbeitung in besonders erosionsgefährdeten Gebieten
HAVOW13-01	Tuheim-Parchener Bach	Bewirtschaftung	Gewässerschutzstreifen bezogen auf Schläge mit Gewässeranschluss
HAVOW13-01	Tuheim-Parchener Bach	Düngung	Reduzierung der Stickstoffsalden

HAVOW13-01	Tuheim-Parchener Bach	Umsetzung Düngeverordnung sowie Abfallrecht	Ausbringungsverbote für Düngemittel unter bestimmten Umständen
HAVOW13-01	Tuheim-Parchener Bach	Umsetzung Düngeverordnung sowie Abfallrecht	Einschränkung der Düngung auf Hanglagen
HAVOW13-01	Tuheim-Parchener Bach	Umsetzung Düngeverordnung sowie Abfallrecht	Einhaltung der Abstandsregelungen
HAVOW13-01	Tuheim-Parchener Bach	Umsetzung Düngeverordnung sowie Abfallrecht	Begrenzung der betrieblichen N- & P-Salden
HAVOW13-01	Tuheim-Parchener Bach	Umsetzung Düngeverordnung sowie Abfallrecht	Aufstellen von betrieblichen Nährstoffbilanzen (N, P)
HAVOW13-01	Tuheim-Parchener Bach	Umsetzung Düngeverordnung sowie Abfallrecht	Einzelschlagbezogene Düngebedarfsermittlung nach Richtwerten
HAVOW13-01	Tuheim-Parchener Bach	Erstellung von Konzeptionen/ Studien/ Gutachten	Ursachenforschung und Planung optimaler Maßnahmen
HAVOW13-02	Fiener Hauptvorfluter	Bewirtschaftung	Gewässerschutzstreifen bezogen auf Schläge mit Gewässeranschluss
HAVOW13-02	Fiener Hauptvorfluter	Erstellung von Konzeptionen/ Studien/ Gutachten	Ursachenforschung und Planung optimaler Maßnahmen
HAVOW15-00	Bache	Düngung	Reduzierung der Stickstoffsalden
HAVOW15-00	Bache	Bewirtschaftung	Gewässerschutzstreifen bezogen auf Schläge mit Gewässeranschluss
HAVOW15-00	Bache	Umsetzung Düngeverordnung sowie Abfallrecht	Begrenzung der betrieblichen N- & P-Salden
HAVOW15-00	Bache	Umsetzung Düngeverordnung sowie Abfallrecht	Ausbringungsverbote für Düngemittel unter bestimmten Umständen
HAVOW15-00	Bache	Umsetzung Düngeverordnung sowie Abfallrecht	Einhaltung der Abstandsregelungen
HAVOW15-00	Bache	Umsetzung Düngeverordnung sowie Abfallrecht	Aufstellen von betrieblichen Nährstoffbilanzen (N, P)
HAVOW15-00	Bache	Umsetzung Düngeverordnung sowie Abfallrecht	Einzelschlagbezogene Düngebedarfsermittlung nach Richtwerten
HAVOW15-00	Bache	Umsetzung Düngeverordnung sowie Abfallrecht	Einschränkung der Düngung auf Hanglagen
HAVOW15-00	Bache	Erstellung von Konzeptionen/ Studien/ Gutachten	Ursachenforschung und Planung optimaler Maßnahmen
HAVOW18-00	Stremme	Bewirtschaftung	Gewässerschutzstreifen bezogen auf Schläge mit Gewässeranschluss
HAVOW18-00	Stremme	Erstellung von Konzeptionen/ Studien/ Gutachten	Ursachenforschung und Planung optimaler Maßnahmen
HAVOW18-00	Stremme	Verringerung stofflicher Belastungen infolge Abwasser	Erhöhung Anschlussgrad an bestehende Kläranlagen (Anschluss von Kleinkläranlagen, Ausbau von Ortskanalisationen,

			Ringkanalisationen bei Seen)
HAVOW20-00	Grützer Vorfluter, Neuschollener Graben	Erstellung von Konzeptionen/ Studien/ Gutachten	Ursachenforschung und Planung optimaler Maßnahmen
HAVOW22-00	Warnauer Vorfluter	Umsetzung Düngeverordnung sowie Abfallrecht	Begrenzung der betrieblichen N- & P-Salden
HAVOW22-00	Warnauer Vorfluter	Umsetzung Düngeverordnung sowie Abfallrecht	Ausreichender Abstand von Gewässern bei Weidehaltung
HAVOW22-00	Warnauer Vorfluter	Umsetzung Düngeverordnung sowie Abfallrecht	Aufstellen von betrieblichen Nährstoffbilanzen (N, P)
HAVOW22-00	Warnauer Vorfluter	Umsetzung Düngeverordnung sowie Abfallrecht	Einhaltung der Abstandsregelungen
HAVOW22-00	Warnauer Vorfluter	Umsetzung Düngeverordnung sowie Abfallrecht	Einschränkung der Düngung auf Hanglagen
HAVOW22-00	Warnauer Vorfluter	Umsetzung Düngeverordnung sowie Abfallrecht	Ausbringungsverbote für Düngemittel unter bestimmten Umständen
HAVOW22-00	Warnauer Vorfluter	Umsetzung Düngeverordnung sowie Abfallrecht	Sperrfrist für N-Düngung
HAVOW22-00	Warnauer Vorfluter	Umsetzung Düngeverordnung sowie Abfallrecht	Begrenzung der Wirtschaftsdüngerausbringung
HAVOW22-00	Warnauer Vorfluter	Umsetzung Düngeverordnung sowie Abfallrecht	Berücksichtigung der Nährstoffgehalte von Wirtschaftsdüngern (mindestens anhand von Richtwerten)
HAVOW22-00	Warnauer Vorfluter	Umsetzung Düngeverordnung sowie Abfallrecht	Einarbeitung von flüssigen organischen Düngern direkt nach dem Ausbringen
HAVOW22-00	Warnauer Vorfluter	Umsetzung Düngeverordnung sowie Abfallrecht	Gülle-Lagerkapazität von mind. 6 Monaten
HAVOW22-00	Warnauer Vorfluter	Umsetzung Düngeverordnung sowie Abfallrecht	Optimaler Aufbringungszeitpunkt der N-Düngung
HAVOW22-00	Warnauer Vorfluter	Umsetzung Düngeverordnung sowie Abfallrecht	Klärschlamm-Ausbringungsverbote und -beschränkungen
HAVOW22-00	Warnauer Vorfluter	Umsetzung Düngeverordnung sowie Abfallrecht	Einzelschlagbezogene Düngedbedarfsermittlung nach Richtwerten
HAVOW22-00	Warnauer Vorfluter	Bewirtschaftung	Gewässerschutzstreifen bezogen auf Schläge mit Gewässeranschluss
HAVOW22-00	Warnauer Vorfluter	Erstellung von Konzeptionen/ Studien/ Gutachten	Ursachenforschung und Planung optimaler Maßnahmen
HAVOW26-00	Trübengraben (im Oberlauf Hauptgraben)	Bewirtschaftung	Gewässerschutzstreifen bezogen auf Schläge mit Gewässeranschluss
HAVOW26-00	Trübengraben (im Oberlauf Hauptgraben)	Erstellung von Konzeptionen/ Studien/ Gutachten	Ursachenforschung und Planung optimaler Maßnahmen

HAVOW28-00	Trübengraben	Bewirtschaftung	Gewässerschutzstreifen bezogen auf Schläge mit Gewässeranschluss
HAVOW28-00	Trübengraben	Erstellung von Konzeptionen/ Studien/ Gutachten	Ursachenforschung und Planung optimaler Maßnahmen
HAVOW31-00	Graben Sandau-Wulkau (Graben A 73)	Bewirtschaftung	Gewässerschutzstreifen bezogen auf Schläge mit Gewässeranschluss
HAVOW31-00	Graben Sandau-Wulkau (Graben A 73)	Erstellung von Konzeptionen/ Studien/ Gutachten	Ursachenforschung und Planung optimaler Maßnahmen
HAVOW31-00	Graben Sandau-Wulkau (Graben A 73)	Verringerung stofflicher Belastungen infolge Abwasser	Erhöhung Anschlussgrad an bestehende Kläranlagen (Anschluss von Kleinkläranlagen, Ausbau von Ortskanalisationen, Ringkanalisationen bei Seen)
MEL01OW03-00	Lindauer Nuthe / Deetzer Teich	Erstellung von Konzeptionen/ Studien/ Gutachten	Ursachenforschung und Planung optimaler Maßnahmen
MEL01OW04-00	Hagendorfer Nuthe	Erstellung von Konzeptionen/ Studien/ Gutachten	Ursachenforschung und Planung optimaler Maßnahmen
MEL02OW01-00	Ehle (Alte Ehle)	Umsetzung Düngeverordnung sowie Abfallrecht	Berücksichtigung der Nährstoffgehalte von Wirtschaftsdüngern (mindestens anhand von Richtwerten)
MEL02OW01-00	Ehle (Alte Ehle)	Bewirtschaftung	Gewässerschutzstreifen bezogen auf Schläge mit Gewässeranschluss
MEL02OW01-00	Ehle (Alte Ehle)	Umsetzung Düngeverordnung sowie Abfallrecht	Ausreichender Abstand von Gewässern bei Weidehaltung
MEL02OW01-00	Ehle (Alte Ehle)	Umsetzung Düngeverordnung sowie Abfallrecht	Klärschlamm-Ausbringungsverbote und -beschränkungen
MEL02OW01-00	Ehle (Alte Ehle)	Umsetzung Düngeverordnung sowie Abfallrecht	Optimaler Aufbringungszeitpunkt der N-Düngung
MEL02OW01-00	Ehle (Alte Ehle)	Umsetzung Düngeverordnung sowie Abfallrecht	Einzelschlagbezogene Düngebedarfsermittlung nach Richtwerten
MEL02OW01-00	Ehle (Alte Ehle)	Umsetzung Düngeverordnung sowie Abfallrecht	Einarbeitung von flüssigen organischen Düngern direkt nach dem Ausbringen
MEL02OW01-00	Ehle (Alte Ehle)	Umsetzung Düngeverordnung sowie Abfallrecht	Begrenzung der Wirtschaftsdüngerausbringung
MEL02OW01-00	Ehle (Alte Ehle)	Umsetzung Düngeverordnung sowie Abfallrecht	Sperrfrist für N-Düngung
MEL02OW01-00	Ehle (Alte Ehle)	Umsetzung Düngeverordnung sowie Abfallrecht	Ausbringungsverbote für Düngemittel unter bestimmten Umständen
MEL02OW01-00	Ehle (Alte Ehle)	Umsetzung Düngeverordnung sowie Abfallrecht	Einschränkung der Düngung auf Hanglagen
MEL02OW01-00	Ehle (Alte Ehle)	Umsetzung Düngeverordnung sowie Abfallrecht	Einhaltung der Abstandsregelungen
MEL02OW01-00	Ehle (Alte Ehle)	Umsetzung Düngeverordnung sowie	Begrenzung der betrieblichen N- & P-Salden

		Abfallrecht	
MEL02OW01-00	Ehle (Alte Ehle)	Umsetzung Düngeverordnung sowie Abfallrecht	Aufstellen von betrieblichen Nährstoffbilanzen (N, P)
MEL02OW01-00	Ehle (Alte Ehle)	Umsetzung Düngeverordnung sowie Abfallrecht	Gülle-Lagerkapazität von mind. 6 Monaten
MEL02OW01-00	Ehle (Alte Ehle)	Erstellung von Konzeptionen/ Studien/ Gutachten	Ursachenforschung und Planung optimaler Maßnahmen
MEL02OW02-00	Ehle	Bewirtschaftung	Gewässerschutzstreifen bezogen auf Schläge mit Gewässeranschluss
MEL02OW02-00	Ehle	Erstellung von Konzeptionen/ Studien/ Gutachten	Ursachenforschung und Planung optimaler Maßnahmen
MEL02OW03-00	Ehle	Umsetzung Düngeverordnung sowie Abfallrecht	Einschränkung der Düngung auf Hanglagen
MEL02OW03-00	Ehle	Umsetzung Düngeverordnung sowie Abfallrecht	Einzelschlagbezogene Düngebedarfsermittlung nach Richtwerten
MEL02OW03-00	Ehle	Umsetzung Düngeverordnung sowie Abfallrecht	Aufstellen von betrieblichen Nährstoffbilanzen (N, P)
MEL02OW03-00	Ehle	Umsetzung Düngeverordnung sowie Abfallrecht	Ausreichender Abstand von Gewässern bei Weidehaltung
MEL02OW03-00	Ehle	Umsetzung Düngeverordnung sowie Abfallrecht	Gülle-Lagerkapazität von mind. 6 Monaten
MEL02OW03-00	Ehle	Umsetzung Düngeverordnung sowie Abfallrecht	Begrenzung der betrieblichen N- & P-Salden
MEL02OW03-00	Ehle	Bewirtschaftung	Dauerhaft konservierende Bodenbearbeitung in besonders erosionsgefährdeten Gebieten
MEL02OW03-00	Ehle	Umsetzung Düngeverordnung sowie Abfallrecht	Einhaltung der Abstandsregelungen
MEL02OW03-00	Ehle	Umsetzung Düngeverordnung sowie Abfallrecht	Klärschlamm-Ausbringungsverbote und -beschränkungen
MEL02OW03-00	Ehle	Umsetzung Düngeverordnung sowie Abfallrecht	Optimaler Aufbringungszeitpunkt der N-Düngung
MEL02OW03-00	Ehle	Umsetzung Düngeverordnung sowie Abfallrecht	Einarbeitung von flüssigen organischen Düngern direkt nach dem Ausbringen
MEL02OW03-00	Ehle	Umsetzung Düngeverordnung sowie Abfallrecht	Berücksichtigung der Nährstoffgehalte von Wirtschaftsdüngern (mindestens anhand von Richtwerten)
MEL02OW03-00	Ehle	Umsetzung Düngeverordnung sowie Abfallrecht	Begrenzung der Wirtschaftsdüngerausbringung
MEL02OW03-00	Ehle	Umsetzung Düngeverordnung sowie Abfallrecht	Sperrfrist für N-Düngung

MEL02OW03-00	Ehle	Umsetzung Düngeverordnung sowie Abfallrecht	Ausbringungsverbote für Düngemittel unter bestimmten Umständen
MEL02OW03-00	Ehle	Bewirtschaftung	Gewässerschutzstreifen bezogen auf Schläge mit Gewässeranschluss
MEL02OW03-00	Ehle	Erstellung von Konzeptionen/ Studien/ Gutachten	Ursachenforschung und Planung optimaler Maßnahmen
MEL02OW05-00	Alte Elbe	Umsetzung Düngeverordnung sowie Abfallrecht	Ausbringungsverbote für Düngemittel unter bestimmten Umständen
MEL02OW05-00	Alte Elbe	Bewirtschaftung	Gewässerschutzstreifen bezogen auf Schläge mit Gewässeranschluss
MEL02OW05-00	Alte Elbe	Umsetzung Düngeverordnung sowie Abfallrecht	Einschränkung der Düngung auf Hanglagen
MEL02OW05-00	Alte Elbe	Umsetzung Düngeverordnung sowie Abfallrecht	Einhaltung der Abstandsregelungen
MEL02OW05-00	Alte Elbe	Umsetzung Düngeverordnung sowie Abfallrecht	Aufstellen von betrieblichen Nährstoffbilanzen (N, P)
MEL02OW05-00	Alte Elbe	Umsetzung Düngeverordnung sowie Abfallrecht	Einzelschlagbezogene Düngebedarfsermittlung nach Richtwerten
MEL02OW05-00	Alte Elbe	Umsetzung Düngeverordnung sowie Abfallrecht	Begrenzung der betrieblichen N- & P-Salden
MEL02OW06-00	Wolpgraben	Umsetzung Düngeverordnung sowie Abfallrecht	Begrenzung der betrieblichen N- & P-Salden
MEL02OW06-00	Wolpgraben	Umsetzung Düngeverordnung sowie Abfallrecht	Berücksichtigung der Nährstoffgehalte von Wirtschaftsdüngern (mindestens anhand von Richtwerten)
MEL02OW06-00	Wolpgraben	Bewirtschaftung	Gewässerschutzstreifen bezogen auf Schläge mit Gewässeranschluss
MEL02OW06-00	Wolpgraben	Umsetzung Düngeverordnung sowie Abfallrecht	Ausreichender Abstand von Gewässern bei Weidehaltung
MEL02OW06-00	Wolpgraben	Umsetzung Düngeverordnung sowie Abfallrecht	Optimaler Aufbringungszeitpunkt der N-Düngung
MEL02OW06-00	Wolpgraben	Umsetzung Düngeverordnung sowie Abfallrecht	Gülle-Lagerkapazität von mind. 6 Monaten
MEL02OW06-00	Wolpgraben	Umsetzung Düngeverordnung sowie Abfallrecht	Einarbeitung von flüssigen organischen Düngern direkt nach dem Ausbringen
MEL02OW06-00	Wolpgraben	Umsetzung Düngeverordnung sowie Abfallrecht	Begrenzung der Wirtschaftsdüngerausbringung
MEL02OW06-00	Wolpgraben	Umsetzung Düngeverordnung sowie Abfallrecht	Sperrfrist für N-Düngung
MEL02OW06-00	Wolpgraben	Umsetzung Düngeverordnung sowie Abfallrecht	Ausbringungsverbote für Düngemittel unter bestimmten Umständen



MEL02OW06-00	Wolpgraben	Umsetzung Düngeverordnung sowie Abfallrecht	Einhaltung der Abstandsregelungen
MEL02OW06-00	Wolpgraben	Bewirtschaftung	Dauerhaft konservierende Bodenbearbeitung in besonders erosionsgefährdeten Gebieten
MEL02OW06-00	Wolpgraben	Umsetzung Düngeverordnung sowie Abfallrecht	Aufstellen von betrieblichen Nährstoffbilanzen (N, P)
MEL02OW06-00	Wolpgraben	Umsetzung Düngeverordnung sowie Abfallrecht	Einzelschlagbezogene Düngebedarfsermittlung nach Richtwerten
MEL02OW06-00	Wolpgraben	Umsetzung Düngeverordnung sowie Abfallrecht	Einschränkung der Düngung auf Hanglagen
MEL02OW06-00	Wolpgraben	Umsetzung Düngeverordnung sowie Abfallrecht	Klärschlamm-Ausbringungsverbote und -beschränkungen
MEL02OW07-00	Polstrine	Bewirtschaftung	Gewässerschutzstreifen bezogen auf Schläge mit Gewässeranschluss
MEL02OW07-00	Polstrine	Erstellung von Konzeptionen/ Studien/ Gutachten	Ursachenforschung und Planung optimaler Maßnahmen
MEL02OW08-00	Bäcke (Bruchgraben)	Umsetzung Düngeverordnung sowie Abfallrecht	Aufstellen von betrieblichen Nährstoffbilanzen (N, P)
MEL02OW08-00	Bäcke (Bruchgraben)	Umsetzung Düngeverordnung sowie Abfallrecht	Begrenzung der betrieblichen N- & P-Salden
MEL02OW08-00	Bäcke (Bruchgraben)	Umsetzung Düngeverordnung sowie Abfallrecht	Einhaltung der Abstandsregelungen
MEL02OW08-00	Bäcke (Bruchgraben)	Umsetzung Düngeverordnung sowie Abfallrecht	Einschränkung der Düngung auf Hanglagen
MEL02OW08-00	Bäcke (Bruchgraben)	Umsetzung Düngeverordnung sowie Abfallrecht	Ausbringungsverbote für Düngemittel unter bestimmten Umständen
MEL02OW08-00	Bäcke (Bruchgraben)	Bewirtschaftung	Dauerhaft konservierende Bodenbearbeitung in besonders erosionsgefährdeten Gebieten
MEL02OW08-00	Bäcke (Bruchgraben)	Bewirtschaftung	Gewässerschutzstreifen bezogen auf Schläge mit Gewässeranschluss
MEL02OW08-00	Bäcke (Bruchgraben)	Umsetzung Düngeverordnung sowie Abfallrecht	Einzelschlagbezogene Düngebedarfsermittlung nach Richtwerten
MEL02OW08-00	Bäcke (Bruchgraben)	Erstellung von Konzeptionen/ Studien/ Gutachten	Ursachenforschung und Planung optimaler Maßnahmen
MEL03OW02-00	Ohre	Umsetzung Düngeverordnung sowie Abfallrecht	Ausbringungsverbote für Düngemittel unter bestimmten Umständen
MEL03OW02-00	Ohre	Umsetzung Düngeverordnung sowie Abfallrecht	Begrenzung der betrieblichen N- & P-Salden
MEL03OW02-00	Ohre	Bewirtschaftung	Gewässerschutzstreifen bezogen auf Schläge mit Gewässeranschluss
MEL03OW02-00	Ohre	Bewirtschaftung	Dauerhaft konservierende Bodenbearbeitung in besonders

			erosionsgefährdeten Gebieten
MEL03OW02-00	Ohre	Umsetzung Düngeverordnung sowie Abfallrecht	Einhaltung der Abstandsregelungen
MEL03OW02-00	Ohre	Umsetzung Düngeverordnung sowie Abfallrecht	Aufstellen von betrieblichen Nährstoffbilanzen (N, P)
MEL03OW02-00	Ohre	Umsetzung Düngeverordnung sowie Abfallrecht	Einzelschlagbezogene Düngebedarfsermittlung nach Richtwerten
MEL03OW02-00	Ohre	Umsetzung Düngeverordnung sowie Abfallrecht	Einschränkung der Düngung auf Hanglagen
MEL03OW02-00	Ohre	Umsetzung Düngeverordnung sowie Abfallrecht	Einschränkung der Düngung auf Hanglagen
MEL03OW02-00	Ohre	Erstellung von Konzeptionen/ Studien/ Gutachten	Ursachenforschung und Planung optimaler Maßnahmen
MEL03OW02-00	Ohre	Verringerung stofflicher Belastungen infolge Abwasser	Erhöhung Anschlussgrad an bestehende Kläranlagen (Anschluss von Kleinkläranlagen, Ausbau von Ortskanalisationen, Ringkanalisationen bei Seen)
MEL03OW04-00	Ohre	Umsetzung Düngeverordnung sowie Abfallrecht	Begrenzung der Wirtschaftsdüngerausbringung
MEL03OW04-00	Ohre	unterstützende Maßnahmen	Beratung (Offizial- und/oder Privatberatung)
MEL03OW04-00	Ohre	Bewirtschaftung	Gewässerschutzstreifen bezogen auf Schläge mit Gewässeranschluss
MEL03OW04-00	Ohre	Umsetzung Düngeverordnung sowie Abfallrecht	Ausreichender Abstand von Gewässern bei Weidehaltung
MEL03OW04-00	Ohre	Umsetzung Düngeverordnung sowie Abfallrecht	Klärschlamm-Ausbringungsverbote und -beschränkungen
MEL03OW04-00	Ohre	Umsetzung Düngeverordnung sowie Abfallrecht	Optimaler Aufbringungszeitpunkt der N-Düngung
MEL03OW04-00	Ohre	Umsetzung Düngeverordnung sowie Abfallrecht	Gülle-Lagerkapazität von mind. 6 Monaten
MEL03OW04-00	Ohre	Umsetzung Düngeverordnung sowie Abfallrecht	Einzelschlagbezogene Düngebedarfsermittlung nach Richtwerten
MEL03OW04-00	Ohre	Umsetzung Düngeverordnung sowie Abfallrecht	Berücksichtigung der Nährstoffgehalte von Wirtschaftsdüngern (mindestens anhand von Richtwerten)
MEL03OW04-00	Ohre	unterstützende Maßnahmen	Kooperationen zwischen Land- und Wasserwirtschaft
MEL03OW04-00	Ohre	Umsetzung Düngeverordnung sowie Abfallrecht	Sperrfrist für N-Düngung
MEL03OW04-00	Ohre	Umsetzung Düngeverordnung sowie Abfallrecht	Ausbringungsverbote für Düngemittel unter bestimmten Umständen

MEL03OW04-00	Ohre	Umsetzung Düngeverordnung sowie Abfallrecht	Einschränkung der Düngung auf Hanglagen
MEL03OW04-00	Ohre	Umsetzung Düngeverordnung sowie Abfallrecht	Einhaltung der Abstandsregelungen
MEL03OW04-00	Ohre	Umsetzung Düngeverordnung sowie Abfallrecht	Begrenzung der betrieblichen N- & P-Salden
MEL03OW04-00	Ohre	Umsetzung Düngeverordnung sowie Abfallrecht	Aufstellen von betrieblichen Nährstoffbilanzen (N, P)
MEL03OW04-00	Ohre	Umsetzung Düngeverordnung sowie Abfallrecht	Einarbeitung von flüssigen organischen Düngern direkt nach dem Ausbringen
MEL03OW04-00	Ohre	Erstellung von Konzeptionen/ Studien/ Gutachten	Ursachenforschung und Planung optimaler Maßnahmen
MEL03OW05-00	Seegraben	Umsetzung Düngeverordnung sowie Abfallrecht	Begrenzung der betrieblichen N- & P-Salden
MEL03OW05-00	Seegraben	Umsetzung Düngeverordnung sowie Abfallrecht	Einhaltung der Abstandsregelungen
MEL03OW05-00	Seegraben	Umsetzung Düngeverordnung sowie Abfallrecht	Einschränkung der Düngung auf Hanglagen
MEL03OW05-00	Seegraben	Umsetzung Düngeverordnung sowie Abfallrecht	Ausbringungsverbote für Düngemittel unter bestimmten Umständen
MEL03OW05-00	Seegraben	Bewirtschaftung	Gewässerschutzstreifen bezogen auf Schläge mit Gewässeranschluss
MEL03OW05-00	Seegraben	Umsetzung Düngeverordnung sowie Abfallrecht	Aufstellen von betrieblichen Nährstoffbilanzen (N, P)
MEL03OW05-00	Seegraben	Umsetzung Düngeverordnung sowie Abfallrecht	Einzelschlagbezogene Düngebedarfsermittlung nach Richtwerten
MEL03OW05-00	Seegraben	Erstellung von Konzeptionen/ Studien/ Gutachten	Ursachenforschung und Planung optimaler Maßnahmen
MEL03OW07-00	Schrote	Erstellung von Konzeptionen/ Studien/ Gutachten	Ursachenforschung und Planung optimaler Maßnahmen
MEL03OW08-00	Schrote	Umsetzung Düngeverordnung sowie Abfallrecht	Einzelschlagbezogene Düngebedarfsermittlung nach Richtwerten
MEL03OW08-00	Schrote	Umsetzung Düngeverordnung sowie Abfallrecht	Aufstellen von betrieblichen Nährstoffbilanzen (N, P)
MEL03OW08-00	Schrote	Umsetzung Düngeverordnung sowie Abfallrecht	Begrenzung der betrieblichen N- & P-Salden
MEL03OW08-00	Schrote	Umsetzung Düngeverordnung sowie Abfallrecht	Einhaltung der Abstandsregelungen
MEL03OW08-00	Schrote	Umsetzung Düngeverordnung sowie Abfallrecht	Einschränkung der Düngung auf Hanglagen

MEL03OW08-00	Schrote	Umsetzung Düngeverordnung sowie Abfallrecht	Ausbringungsverbote für Düngemittel unter bestimmten Umständen
MEL03OW08-00	Schrote	Bewirtschaftung	Gewässerschutzstreifen bezogen auf Schläge mit Gewässeranschluss
MEL03OW09-00	Schrote	Düngung	Reduzierung der Stickstoffsalden
MEL03OW09-00	Schrote	Umsetzung Düngeverordnung sowie Abfallrecht	Klärschlamm-Ausbringungsverbote und -beschränkungen
MEL03OW09-00	Schrote	Umsetzung Düngeverordnung sowie Abfallrecht	Optimaler Aufbringungszeitpunkt der N-Düngung
MEL03OW09-00	Schrote	Umsetzung Düngeverordnung sowie Abfallrecht	Gülle-Lagerkapazität von mind. 6 Monaten
MEL03OW09-00	Schrote	Umsetzung Düngeverordnung sowie Abfallrecht	Einarbeitung von flüssigen organischen Düngern direkt nach dem Ausbringen
MEL03OW09-00	Schrote	Umsetzung Düngeverordnung sowie Abfallrecht	Berücksichtigung der Nährstoffgehalte von Wirtschaftsdüngern (mindestens anhand von Richtwerten)
MEL03OW09-00	Schrote	Umsetzung Düngeverordnung sowie Abfallrecht	Begrenzung der Wirtschaftsdüngerausbringung
MEL03OW09-00	Schrote	Umsetzung Düngeverordnung sowie Abfallrecht	Sperrfrist für N-Düngung
MEL03OW09-00	Schrote	Umsetzung Düngeverordnung sowie Abfallrecht	Ausbringungsverbote für Düngemittel unter bestimmten Umständen
MEL03OW09-00	Schrote	Bewirtschaftung	Dauerhaft konservierende Bodenbearbeitung in besonders erosionsgefährdeten Gebieten
MEL03OW09-00	Schrote	Umsetzung Düngeverordnung sowie Abfallrecht	Aufstellen von betrieblichen Nährstoffbilanzen (N, P)
MEL03OW09-00	Schrote	Umsetzung Düngeverordnung sowie Abfallrecht	Begrenzung der betrieblichen N- & P-Salden
MEL03OW09-00	Schrote	Umsetzung Düngeverordnung sowie Abfallrecht	Einschränkung der Düngung auf Hanglagen
MEL03OW09-00	Schrote	Umsetzung Düngeverordnung sowie Abfallrecht	Einzelschlagbezogene Düngebedarfsermittlung nach Richtwerten
MEL03OW09-00	Schrote	Bewirtschaftung	Gewässerschutzstreifen bezogen auf Schläge mit Gewässeranschluss
MEL03OW09-00	Schrote	Verringerung stofflicher Belastungen infolge Abwasser	Erhöhung Anschlussgrad an bestehende Kläranlagen (Anschluss von Kleinkläranlagen, Ausbau von Ortskanalisationen, Ringkanalisationen bei Seen)
MEL03OW10-00	Große Sülze	Umsetzung Düngeverordnung sowie Abfallrecht	Gülle-Lagerkapazität von mind. 6 Monaten
MEL03OW10-00	Große Sülze	Umsetzung Düngeverordnung sowie Abfallrecht	Einzelschlagbezogene Düngebedarfsermittlung nach Richtwerten

MEL03OW10-00	Große Sülze	Bewirtschaftung	Dauerhaft konservierende Bodenbearbeitung in besonders erosionsgefährdeten Gebieten
MEL03OW10-00	Große Sülze	Umsetzung Düngeverordnung sowie Abfallrecht	Ausreichender Abstand von Gewässern bei Weidehaltung
MEL03OW10-00	Große Sülze	Umsetzung Düngeverordnung sowie Abfallrecht	Optimaler Aufbringungszeitpunkt der N-Düngung
MEL03OW10-00	Große Sülze	Bewirtschaftung	Gewässerschutzstreifen bezogen auf Schläge mit Gewässeranschluss
MEL03OW10-00	Große Sülze	Umsetzung Düngeverordnung sowie Abfallrecht	Einarbeitung von flüssigen organischen Düngern direkt nach dem Ausbringen
MEL03OW10-00	Große Sülze	Umsetzung Düngeverordnung sowie Abfallrecht	Berücksichtigung der Nährstoffgehalte von Wirtschaftsdüngern (mindestens anhand von Richtwerten)
MEL03OW10-00	Große Sülze	Umsetzung Düngeverordnung sowie Abfallrecht	Begrenzung der Wirtschaftsdüngerausbringung
MEL03OW10-00	Große Sülze	Umsetzung Düngeverordnung sowie Abfallrecht	Sperrfrist für N-Düngung
MEL03OW10-00	Große Sülze	Umsetzung Düngeverordnung sowie Abfallrecht	Ausbringungsverbote für Düngemittel unter bestimmten Umständen
MEL03OW10-00	Große Sülze	Umsetzung Düngeverordnung sowie Abfallrecht	Einschränkung der Düngung auf Hanglagen
MEL03OW10-00	Große Sülze	Umsetzung Düngeverordnung sowie Abfallrecht	Einhaltung der Abstandsregelungen
MEL03OW10-00	Große Sülze	Umsetzung Düngeverordnung sowie Abfallrecht	Begrenzung der betrieblichen N- & P-Salden
MEL03OW10-00	Große Sülze	Umsetzung Düngeverordnung sowie Abfallrecht	Aufstellen von betrieblichen Nährstoffbilanzen (N, P)
MEL03OW10-00	Große Sülze	Umsetzung Düngeverordnung sowie Abfallrecht	Klärschlamm-Ausbringungsverbote und -beschränkungen
MEL03OW10-00	Große Sülze	Verringerung stofflicher Belastungen infolge Abwasser	Erhöhung Anschlussgrad an bestehende Kläranlagen (Anschluss von Kleinkläranlagen, Ausbau von Ortskanalisationen, Ringkanalisationen bei Seen)
MEL03OW11-00	Mönchgraben	Düngung	Reduzierung der Stickstoffsalden
MEL03OW11-00	Mönchgraben	Umsetzung Düngeverordnung sowie Abfallrecht	Klärschlamm-Ausbringungsverbote und -beschränkungen
MEL03OW11-00	Mönchgraben	Umsetzung Düngeverordnung sowie Abfallrecht	Optimaler Aufbringungszeitpunkt der N-Düngung
MEL03OW11-00	Mönchgraben	Umsetzung Düngeverordnung sowie Abfallrecht	Gülle-Lagerkapazität von mind. 6 Monaten

MEL03OW11-00	Mönchgraben	Umsetzung Düngeverordnung sowie Abfallrecht	Einarbeitung von flüssigen organischen Düngern direkt nach dem Ausbringen
MEL03OW11-00	Mönchgraben	Umsetzung Düngeverordnung sowie Abfallrecht	Berücksichtigung der Nährstoffgehalte von Wirtschaftsdüngern (mindestens anhand von Richtwerten)
MEL03OW11-00	Mönchgraben	Umsetzung Düngeverordnung sowie Abfallrecht	Sperrfrist für N-Düngung
MEL03OW11-00	Mönchgraben	Umsetzung Düngeverordnung sowie Abfallrecht	Ausbringungsverbote für Düngemittel unter bestimmten Umständen
MEL03OW11-00	Mönchgraben	Umsetzung Düngeverordnung sowie Abfallrecht	Einschränkung der Düngung auf Hanglagen
MEL03OW11-00	Mönchgraben	Umsetzung Düngeverordnung sowie Abfallrecht	Begrenzung der betrieblichen N- & P-Salden
MEL03OW11-00	Mönchgraben	Umsetzung Düngeverordnung sowie Abfallrecht	Aufstellen von betrieblichen Nährstoffbilanzen (N, P)
MEL03OW11-00	Mönchgraben	Umsetzung Düngeverordnung sowie Abfallrecht	Begrenzung der Wirtschaftsdüngerausbringung
MEL03OW11-00	Mönchgraben	Bewirtschaftung	Gewässerschutzstreifen bezogen auf Schläge mit Gewässeranschluss
MEL03OW11-00	Mönchgraben	Umsetzung Düngeverordnung sowie Abfallrecht	Einzelschlagbezogene Düngebedarfsermittlung nach Richtwerten
MEL03OW11-00	Mönchgraben	Erstellung von Konzeptionen/ Studien/ Gutachten	Ursachenforschung und Planung optimaler Maßnahmen
MEL03OW12-00	Hägebach	Bewirtschaftung	Gewässerschutzstreifen bezogen auf Schläge mit Gewässeranschluss
MEL03OW12-00	Hägebach	Erstellung von Konzeptionen/ Studien/ Gutachten	Ursachenforschung und Planung optimaler Maßnahmen
MEL03OW12-00	Hägebach	Verringerung stofflicher Belastungen infolge Abwasser	Erhöhung Anschlussgrad an bestehende Kläranlagen (Anschluss von Kleinkläranlagen, Ausbau von Ortskanalisationen, Ringkanalisationen bei Seen)
MEL03OW17-00	Mühlenbach (Born- Dorster Bäk)	Umsetzung Düngeverordnung sowie Abfallrecht	Begrenzung der betrieblichen N- & P-Salden
MEL03OW17-00	Mühlenbach (Born- Dorster Bäk)	Umsetzung Düngeverordnung sowie Abfallrecht	Ausreichender Abstand von Gewässern bei Weidehaltung
MEL03OW17-00	Mühlenbach (Born- Dorster Bäk)	Umsetzung Düngeverordnung sowie Abfallrecht	Aufstellen von betrieblichen Nährstoffbilanzen (N, P)
MEL03OW17-00	Mühlenbach (Born- Dorster Bäk)	Umsetzung Düngeverordnung sowie Abfallrecht	Einhaltung der Abstandsregelungen
MEL03OW17-00	Mühlenbach (Born- Dorster Bäk)	Umsetzung Düngeverordnung sowie Abfallrecht	Einschränkung der Düngung auf Hanglagen

MEL03OW17-00	Mühlenbach (Born-Dorster Bäk)	Umsetzung Düngeverordnung sowie Abfallrecht	Ausbringungsverbote für Düngemittel unter bestimmten Umständen
MEL03OW17-00	Mühlenbach (Born-Dorster Bäk)	Umsetzung Düngeverordnung sowie Abfallrecht	Einzelschlagbezogene Düngbedarfsermittlung nach Richtwerten
MEL03OW18-00	Wanneweh	Umsetzung Düngeverordnung sowie Abfallrecht	Einzelschlagbezogene Düngbedarfsermittlung nach Richtwerten
MEL03OW18-00	Wanneweh	Umsetzung Düngeverordnung sowie Abfallrecht	Aufstellen von betrieblichen Nährstoffbilanzen (N, P)
MEL03OW18-00	Wanneweh	Umsetzung Düngeverordnung sowie Abfallrecht	Begrenzung der betrieblichen N- & P-Salden
MEL03OW18-00	Wanneweh	Umsetzung Düngeverordnung sowie Abfallrecht	Einhaltung der Abstandsregelungen
MEL03OW18-00	Wanneweh	Umsetzung Düngeverordnung sowie Abfallrecht	Einschränkung der Düngung auf Hanglagen
MEL03OW18-00	Wanneweh	Umsetzung Düngeverordnung sowie Abfallrecht	Ausbringungsverbote für Düngemittel unter bestimmten Umständen
MEL03OW18-00	Wanneweh	Erstellung von Konzeptionen/ Studien/ Gutachten	Ursachenforschung und Planung optimaler Maßnahmen
MEL04OW01-00	Tanger	Umsetzung Düngeverordnung sowie Abfallrecht	Einschränkung der Düngung auf Hanglagen
MEL04OW01-00	Tanger	Bewirtschaftung	Gewässerschutzstreifen bezogen auf Schläge mit Gewässeranschluss
MEL04OW01-00	Tanger	Umsetzung Düngeverordnung sowie Abfallrecht	Ausbringungsverbote für Düngemittel unter bestimmten Umständen
MEL04OW01-00	Tanger	Umsetzung Düngeverordnung sowie Abfallrecht	Einhaltung der Abstandsregelungen
MEL04OW01-00	Tanger	Umsetzung Düngeverordnung sowie Abfallrecht	Begrenzung der betrieblichen N- & P-Salden
MEL04OW01-00	Tanger	Umsetzung Düngeverordnung sowie Abfallrecht	Aufstellen von betrieblichen Nährstoffbilanzen (N, P)
MEL04OW01-00	Tanger	Umsetzung Düngeverordnung sowie Abfallrecht	Einzelschlagbezogene Düngbedarfsermittlung nach Richtwerten
MEL04OW01-00	Tanger	Erstellung von Konzeptionen/ Studien/ Gutachten	Ursachenforschung und Planung optimaler Maßnahmen
MEL04OW01-00	Tanger	Verringerung stofflicher Belastungen infolge Abwasser	Reduzierung des Stoffeintrages aus kommunalen Kläranlagen durch Abwasserwertung, -verregnung, Überleitung o.ä.
MEL04OW01-00	Tanger	Verringerung stofflicher Belastungen infolge Abwasser	Erhöhung Anschlussgrad an bestehende Kläranlagen (Anschluss von Kleinkläranlagen, Ausbau von Ortskanalisationen, Ringkanalisationen bei Seen)

MEL04OW02-00	Tanger	Umsetzung Düngeverordnung sowie Abfallrecht	Einhaltung der Abstandsregelungen
MEL04OW02-00	Tanger	Umsetzung Düngeverordnung sowie Abfallrecht	Einzelschlagbezogene Düngebedarfsermittlung nach Richtwerten
MEL04OW02-00	Tanger	Umsetzung Düngeverordnung sowie Abfallrecht	Aufstellen von betrieblichen Nährstoffbilanzen (N, P)
MEL04OW02-00	Tanger	Umsetzung Düngeverordnung sowie Abfallrecht	Begrenzung der betrieblichen N- & P-Salden
MEL04OW02-00	Tanger	Umsetzung Düngeverordnung sowie Abfallrecht	Ausbringungsverbote für Düngemittel unter bestimmten Umständen
MEL04OW02-00	Tanger	Umsetzung Düngeverordnung sowie Abfallrecht	Einschränkung der Düngung auf Hanglagen
MEL04OW02-00	Tanger	Erstellung von Konzeptionen/ Studien/ Gutachten	Ursachenforschung und Planung optimaler Maßnahmen
MEL04OW02-00	Tanger	Verringerung stofflicher Belastungen infolge Abwasser	Sanierung und Ausbau von Kläranlagen < 10.000 EW; Optimierung der Betriebsweise der Kläranlagen
MEL04OW03-00	Tanger	Umsetzung Düngeverordnung sowie Abfallrecht	Einhaltung der Abstandsregelungen
MEL04OW03-00	Tanger	Umsetzung Düngeverordnung sowie Abfallrecht	Begrenzung der betrieblichen N- & P-Salden
MEL04OW03-00	Tanger	Umsetzung Düngeverordnung sowie Abfallrecht	Aufstellen von betrieblichen Nährstoffbilanzen (N, P)
MEL04OW03-00	Tanger	Umsetzung Düngeverordnung sowie Abfallrecht	Einzelschlagbezogene Düngebedarfsermittlung nach Richtwerten
MEL04OW03-00	Tanger	Umsetzung Düngeverordnung sowie Abfallrecht	Einschränkung der Düngung auf Hanglagen
MEL04OW03-00	Tanger	Umsetzung Düngeverordnung sowie Abfallrecht	Ausbringungsverbote für Düngemittel unter bestimmten Umständen
MEL04OW03-00	Tanger	Bewirtschaftung	Gewässerschutzstreifen bezogen auf Schläge mit Gewässeranschluss
MEL04OW03-00	Tanger	Erstellung von Konzeptionen/ Studien/ Gutachten	Ursachenforschung und Planung optimaler Maßnahmen
MEL04OW03-00	Tanger	Verringerung stofflicher Belastungen infolge Abwasser	Erhöhung Anschlussgrad an bestehende Kläranlagen (Anschluss von Kleinkläranlagen, Ausbau von Ortskanalisationen, Ringkanalisationen bei Seen)
MEL04OW04-00	Lüderitzer Tanger	Bewirtschaftung	Gewässerschutzstreifen bezogen auf Schläge mit Gewässeranschluss
MEL04OW04-00	Lüderitzer Tanger	Umsetzung Düngeverordnung sowie Abfallrecht	Ausbringungsverbote für Düngemittel unter bestimmten Umständen



MEL04OW04-00	Lüderitzer Tanger	Umsetzung Düngeverordnung sowie Abfallrecht	Einschränkung der Düngung auf Hanglagen
MEL04OW04-00	Lüderitzer Tanger	Umsetzung Düngeverordnung sowie Abfallrecht	Einhaltung der Abstandsregelungen
MEL04OW04-00	Lüderitzer Tanger	Umsetzung Düngeverordnung sowie Abfallrecht	Begrenzung der betrieblichen N- & P-Salden
MEL04OW04-00	Lüderitzer Tanger	Umsetzung Düngeverordnung sowie Abfallrecht	Aufstellen von betrieblichen Nährstoffbilanzen (N, P)
MEL04OW04-00	Lüderitzer Tanger	Umsetzung Düngeverordnung sowie Abfallrecht	Einzelschlagbezogene Düngebedarfsermittlung nach Richtwerten
MEL04OW04-00	Lüderitzer Tanger	Erstellung von Konzeptionen/ Studien/ Gutachten	Ursachenforschung und Planung optimaler Maßnahmen
MEL04OW04-00	Lüderitzer Tanger	Verringerung stofflicher Belastungen infolge Abwasser	Erhöhung Anschlussgrad an bestehende Kläranlagen (Anschluss von Kleinkläranlagen, Ausbau von Ortskanalisationen, Ringkanalisationen bei Seen)
MEL04OW05-00	Sandbeiendorfer Tanger	Umsetzung Düngeverordnung sowie Abfallrecht	Aufstellen von betrieblichen Nährstoffbilanzen (N, P)
MEL04OW05-00	Sandbeiendorfer Tanger	Bewirtschaftung	Gewässerschutzstreifen bezogen auf Schläge mit Gewässeranschluss
MEL04OW05-00	Sandbeiendorfer Tanger	Umsetzung Düngeverordnung sowie Abfallrecht	Ausbringungsverbote für Düngemittel unter bestimmten Umständen
MEL04OW05-00	Sandbeiendorfer Tanger	Umsetzung Düngeverordnung sowie Abfallrecht	Einhaltung der Abstandsregelungen
MEL04OW05-00	Sandbeiendorfer Tanger	Umsetzung Düngeverordnung sowie Abfallrecht	Einzelschlagbezogene Düngebedarfsermittlung nach Richtwerten
MEL04OW05-00	Sandbeiendorfer Tanger	Umsetzung Düngeverordnung sowie Abfallrecht	Begrenzung der betrieblichen N- & P-Salden
MEL04OW05-00	Sandbeiendorfer Tanger	Umsetzung Düngeverordnung sowie Abfallrecht	Einschränkung der Düngung auf Hanglagen
MEL04OW05-00	Sandbeiendorfer Tanger	Erstellung von Konzeptionen/ Studien/ Gutachten	Ursachenforschung und Planung optimaler Maßnahmen
MEL05OW01-00	Aland (Mittellauf = Biese; Oberlauf = Milde)	Maßnahmen im und am Gewässer	Standortangepasste Gewässerunterhaltung
MEL05OW01-00	Aland (Mittellauf = Biese; Oberlauf = Milde)	Maßnahmen im und am Gewässer	Standortangepasste Gewässerunterhaltung
MEL05OW01-00	Aland (Mittellauf = Biese; Oberlauf = Milde)	Maßnahmen im und am Gewässer	Flächenerwerb zur Entwicklung eines nutzungskonformen Gewässerkorridors
MEL05OW01-00	Aland (Mittellauf = Biese; Oberlauf = Milde)	Maßnahmen im und am Gewässer	Flächenerwerb zur Entwicklung eines nutzungskonformen Gewässerkorridors
MEL05OW01-00	Aland (Mittellauf = Biese; Oberlauf = Milde)	Maßnahmen im und am Gewässer	Duldung natürlicher morphodynamischer Prozesse

MEL05OW01-00	Aland (Mittellauf = Biese; Oberlauf = Milde)	Maßnahmen im und am Gewässer	Duldung natürlicher morphodynamischer Prozesse
MEL05OW01-00	Aland (Mittellauf = Biese; Oberlauf = Milde)	Maßnahmen im und am Gewässer	Redynamisierung und Zulassung der Neubildung natürlicher Gewässerstrukturen
MEL05OW01-00	Aland (Mittellauf = Biese; Oberlauf = Milde)	Maßnahmen im und am Gewässer	Redynamisierung und Zulassung der Neubildung natürlicher Gewässerstrukturen
MEL05OW01-00	Aland (Mittellauf = Biese; Oberlauf = Milde)	Maßnahmen im und am Gewässer	Erhaltung oder Schaffung gewässertypischer Totholzstrukturen
MEL05OW01-00	Aland (Mittellauf = Biese; Oberlauf = Milde)	Maßnahmen im und am Gewässer	Erhaltung oder Schaffung gewässertypischer Totholzstrukturen
MEL05OW01-00	Aland (Mittellauf = Biese; Oberlauf = Milde)	Maßnahmen im Ufer- und Auenbereich	Zulassen natürlicher Sukzessionsvorgänge der Gehölzentwicklung
MEL05OW01-00	Aland (Mittellauf = Biese; Oberlauf = Milde)	Maßnahmen an Bauwerken	Anpassung von Brückenbauwerken an gewässer- und auenökologische Erfordernisse
MEL05OW01-00	Aland (Mittellauf = Biese; Oberlauf = Milde)	Bewirtschaftung	Gewässerschutzstreifen bezogen auf Schläge mit Gewässeranschluss
MEL05OW01-00	Aland (Mittellauf = Biese; Oberlauf = Milde)	Umsetzung Düngeverordnung sowie Abfallrecht	Einzelschlagbezogene Düngebedarfsermittlung nach Richtwerten
MEL05OW01-00	Aland (Mittellauf = Biese; Oberlauf = Milde)	Umsetzung Düngeverordnung sowie Abfallrecht	Aufstellen von betrieblichen Nährstoffbilanzen (N, P)
MEL05OW01-00	Aland (Mittellauf = Biese; Oberlauf = Milde)	Umsetzung Düngeverordnung sowie Abfallrecht	Begrenzung der betrieblichen N- & P-Salden
MEL05OW01-00	Aland (Mittellauf = Biese; Oberlauf = Milde)	Umsetzung Düngeverordnung sowie Abfallrecht	Einhaltung der Abstandsregelungen
MEL05OW01-00	Aland (Mittellauf = Biese; Oberlauf = Milde)	Umsetzung Düngeverordnung sowie Abfallrecht	Einschränkung der Düngung auf Hanglagen
MEL05OW01-00	Aland (Mittellauf = Biese; Oberlauf = Milde)	Umsetzung Düngeverordnung sowie Abfallrecht	Ausbringungsverbote für Düngemittel unter bestimmten Umständen
MEL05OW01-00	Aland (Mittellauf = Biese; Oberlauf = Milde)	Konzeptionelle Maßnahmen	Erstellung von Gewässerschutzkonzepten und Gewässerentwicklungsplänen
MEL05OW01-00	Aland (Mittellauf = Biese; Oberlauf = Milde)	Konzeptionelle Maßnahmen	Erstellung von Gewässerschutzkonzepten und Gewässerentwicklungsplänen
MEL05OW01-00	Aland (Mittellauf = Biese; Oberlauf = Milde)	Verringerung stofflicher Belastungen infolge Abwasser	Reduzierung des Stoffeintrages aus kommunalen Kläranlagen durch Abwasserverwertung, -verregnung, Überleitung o.ä.
MEL05OW02-00	Aland (Mittellauf = Biese; Oberlauf = Milde)	Maßnahmen im und am Gewässer	Standortangepasste Gewässerunterhaltung
MEL05OW02-00	Aland (Mittellauf = Biese; Oberlauf = Milde)	Maßnahmen im und am Gewässer	Flächenerwerb zur Entwicklung eines nutzungskonformen Gewässerkorridors
MEL05OW02-00	Aland (Mittellauf = Biese; Oberlauf = Milde)	Maßnahmen im und am Gewässer	Duldung natürlicher morphodynamischer Prozesse
MEL05OW02-00	Aland (Mittellauf = Biese; Oberlauf = Milde)	Maßnahmen im und am Gewässer	Redynamisierung und Zulassung der Neubildung natürlicher

			Gewässerstrukturen
MEL05OW02-00	Aland (Mittellauf = Biese; Oberlauf = Milde)	Maßnahmen im und am Gewässer	Erhaltung oder Schaffung gewässertypischer Totholzstrukturen
MEL05OW02-00	Aland (Mittellauf = Biese; Oberlauf = Milde)	Maßnahmen an Bauwerken	Anpassung von Brückenbauwerken an gewässer- und auenökologische Erfordernisse
MEL05OW02-00	Aland (Mittellauf = Biese; Oberlauf = Milde)	Herstellung/ Verbesserung der Durchgängigkeit von Wehren	Errichtung ökologischer Umgehungsmöglichkeiten (naturnahe Umgehungsgerinne, Sohlgleiten, etc.)
MEL05OW02-00	Aland (Mittellauf = Biese; Oberlauf = Milde)	Maßnahmen im und am Gewässer	Konzept Landentwässerung
MEL05OW02-00	Aland (Mittellauf = Biese; Oberlauf = Milde)	Konzeptionelle Maßnahmen	Erstellung von Gewässerschutzkonzepten und Gewässerentwicklungsplänen
MEL05OW02-00	Aland (Mittellauf = Biese; Oberlauf = Milde)	Umsetzung Düngeverordnung sowie Abfallrecht	Einzelschlagbezogene Düngebedarfsermittlung nach Richtwerten
MEL05OW02-00	Aland (Mittellauf = Biese; Oberlauf = Milde)	Umsetzung Düngeverordnung sowie Abfallrecht	Aufstellen von betrieblichen Nährstoffbilanzen (N, P)
MEL05OW02-00	Aland (Mittellauf = Biese; Oberlauf = Milde)	Umsetzung Düngeverordnung sowie Abfallrecht	Begrenzung der betrieblichen N- & P-Salden
MEL05OW02-00	Aland (Mittellauf = Biese; Oberlauf = Milde)	Umsetzung Düngeverordnung sowie Abfallrecht	Einhaltung der Abstandsregelungen
MEL05OW02-00	Aland (Mittellauf = Biese; Oberlauf = Milde)	Umsetzung Düngeverordnung sowie Abfallrecht	Einschränkung der Düngung auf Hanglagen
MEL05OW02-00	Aland (Mittellauf = Biese; Oberlauf = Milde)	Umsetzung Düngeverordnung sowie Abfallrecht	Ausbringungsverbote für Düngemittel unter bestimmten Umständen
MEL05OW02-00	Aland (Mittellauf = Biese; Oberlauf = Milde)	Bewirtschaftung	Gewässerschutzstreifen bezogen auf Schläge mit Gewässeranschluss
MEL05OW02-00	Aland (Mittellauf = Biese; Oberlauf = Milde)	unterstützende Maßnahmen	Beratung (Offizial- und/oder Privatberatung)
MEL05OW02-00	Aland (Mittellauf = Biese; Oberlauf = Milde)	unterstützende Maßnahmen	Kooperationen zwischen Land- und Wasserwirtschaft
MEL05OW02-00	Aland (Mittellauf = Biese; Oberlauf = Milde)	Konzeptionelle Maßnahmen	Beratung der zuständigen Körperschaften
MEL05OW02-00	Aland (Mittellauf = Biese; Oberlauf = Milde)	Konzeptionelle Maßnahmen	Erstellung von Gewässerschutzkonzepten und Gewässerentwicklungsplänen
MEL05OW03-00	Aland (Mittellauf = Biese; Oberlauf = Milde)	Maßnahmen im und am Gewässer	Standortangepasste Gewässerunterhaltung
MEL05OW03-00	Aland (Mittellauf = Biese; Oberlauf = Milde)	Maßnahmen im und am Gewässer	Flächenerwerb zur Entwicklung eines nutzungskonformen Gewässerkorridors
MEL05OW03-00	Aland (Mittellauf = Biese; Oberlauf = Milde)	Maßnahmen im und am Gewässer	Duldung natürlicher morphodynamischer Prozesse
MEL05OW03-00	Aland (Mittellauf = Biese; Oberlauf = Milde)	Maßnahmen im und am Gewässer	Redynamisierung und Zulassung der Neubildung natürlicher Gewässerstrukturen
MEL05OW03-00	Aland (Mittellauf = Biese; Oberlauf = Milde)	Maßnahmen im und am Gewässer	Erhaltung oder Schaffung gewässertypischer Totholzstrukturen

MEL05OW03-00	Aland (Mittellauf = Biese; Oberlauf = Milde)	Maßnahmen an Bauwerken	Anpassung von Brückenbauwerken an gewässer- und auenökologische Erfordernisse
MEL05OW03-00	Aland (Mittellauf = Biese; Oberlauf = Milde)	Herstellung/ Verbesserung der Durchgängigkeit von Wehren	Errichtung ökologischer Umgehungsmöglichkeiten (naturnahe Umgehungsgerinne, Sohlgleiten, etc.)
MEL05OW03-00	Aland (Mittellauf = Biese; Oberlauf = Milde)	Umsetzung Düngeverordnung sowie Abfallrecht	Einzelschlagbezogene Düngebedarfsermittlung nach Richtwerten
MEL05OW03-00	Aland (Mittellauf = Biese; Oberlauf = Milde)	Umsetzung Düngeverordnung sowie Abfallrecht	Aufstellen von betrieblichen Nährstoffbilanzen (N, P)
MEL05OW03-00	Aland (Mittellauf = Biese; Oberlauf = Milde)	Umsetzung Düngeverordnung sowie Abfallrecht	Begrenzung der betrieblichen N- & P-Salden
MEL05OW03-00	Aland (Mittellauf = Biese; Oberlauf = Milde)	Umsetzung Düngeverordnung sowie Abfallrecht	Einhaltung der Abstandsregelungen
MEL05OW03-00	Aland (Mittellauf = Biese; Oberlauf = Milde)	Umsetzung Düngeverordnung sowie Abfallrecht	Einschränkung der Düngung auf Hanglagen
MEL05OW03-00	Aland (Mittellauf = Biese; Oberlauf = Milde)	Umsetzung Düngeverordnung sowie Abfallrecht	Ausbringungsverbote für Düngemittel unter bestimmten Umständen
MEL05OW03-00	Aland (Mittellauf = Biese; Oberlauf = Milde)	Bewirtschaftung	Gewässerschutzstreifen bezogen auf Schläge mit Gewässeranschluss
MEL05OW03-00	Aland (Mittellauf = Biese; Oberlauf = Milde)	Konzeptionelle Maßnahmen	Erstellung von Gewässerschutzkonzepten und Gewässerentwicklungsplänen
MEL05OW03-00	Aland (Mittellauf = Biese; Oberlauf = Milde)	unterstützende Maßnahmen	Beratung (Offizial- und/oder Privatberatung)
MEL05OW03-00	Aland (Mittellauf = Biese; Oberlauf = Milde)	unterstützende Maßnahmen	Kooperationen zwischen Land- und Wasserwirtschaft
MEL05OW03-00	Aland (Mittellauf = Biese; Oberlauf = Milde)	Konzeptionelle Maßnahmen	Beratung der zuständigen Körperschaften
MEL05OW03-00	Aland (Mittellauf = Biese; Oberlauf = Milde)	Konzeptionelle Maßnahmen	Erstellung von Gewässerschutzkonzepten und Gewässerentwicklungsplänen
MEL05OW04-00	Aland (Mittellauf = Biese; Oberlauf = Milde)	Maßnahmen im und am Gewässer	Standortangepasste Gewässerunterhaltung
MEL05OW04-00	Aland (Mittellauf = Biese; Oberlauf = Milde)	Maßnahmen im und am Gewässer	Flächenerwerb zur Entwicklung eines nutzungskonformen Gewässerkorridors
MEL05OW04-00	Aland (Mittellauf = Biese; Oberlauf = Milde)	Maßnahmen im und am Gewässer	Duldung natürlicher morphodynamischer Prozesse
MEL05OW04-00	Aland (Mittellauf = Biese; Oberlauf = Milde)	Maßnahmen im und am Gewässer	Redynamisierung und Zulassung der Neubildung natürlicher Gewässerstrukturen
MEL05OW04-00	Aland (Mittellauf = Biese; Oberlauf = Milde)	Maßnahmen im und am Gewässer	Erhaltung oder Schaffung gewässertypischer Totholzstrukturen
MEL05OW04-00	Aland (Mittellauf = Biese; Oberlauf = Milde)	Maßnahmen im und am Gewässer	Konzept Landentwässerung
MEL05OW04-00	Aland (Mittellauf = Biese; Oberlauf = Milde)	Bewirtschaftung	Gewässerschutzstreifen bezogen auf Schläge mit Gewässeranschluss
MEL05OW04-00	Aland (Mittellauf = Biese; Oberlauf = Milde)	Umsetzung Düngeverordnung sowie	Einzelschlagbezogene Düngebedarfsermittlung nach

		Abfallrecht	Richtwerten
MEL05OW04-00	Aland (Mittellauf = Biese; Oberlauf = Milde)	Umsetzung Düngeverordnung sowie Abfallrecht	Aufstellen von betrieblichen Nährstoffbilanzen (N, P)
MEL05OW04-00	Aland (Mittellauf = Biese; Oberlauf = Milde)	Umsetzung Düngeverordnung sowie Abfallrecht	Begrenzung der betrieblichen N- & P-Salden
MEL05OW04-00	Aland (Mittellauf = Biese; Oberlauf = Milde)	Umsetzung Düngeverordnung sowie Abfallrecht	Einhaltung der Abstandsregelungen
MEL05OW04-00	Aland (Mittellauf = Biese; Oberlauf = Milde)	Umsetzung Düngeverordnung sowie Abfallrecht	Einschränkung der Düngung auf Hanglagen
MEL05OW04-00	Aland (Mittellauf = Biese; Oberlauf = Milde)	Umsetzung Düngeverordnung sowie Abfallrecht	Ausbringungsverbote für Düngemittel unter bestimmten Umständen
MEL05OW04-00	Aland (Mittellauf = Biese; Oberlauf = Milde)	Konzeptionelle Maßnahmen	Beratung der zuständigen Körperschaften
MEL05OW04-00	Aland (Mittellauf = Biese; Oberlauf = Milde)	unterstützende Maßnahmen	Beratung (Offizial- und/oder Privatberatung)
MEL05OW04-00	Aland (Mittellauf = Biese; Oberlauf = Milde)	unterstützende Maßnahmen	Kooperationen zwischen Land- und Wasserwirtschaft
MEL05OW04-00	Aland (Mittellauf = Biese; Oberlauf = Milde)	Konzeptionelle Maßnahmen	Erstellung von Gewässerschutzkonzepten und Gewässerentwicklungsplänen
MEL05OW04-00	Aland (Mittellauf = Biese; Oberlauf = Milde)	Konzeptionelle Maßnahmen	Erstellung von Gewässerschutzkonzepten und Gewässerentwicklungsplänen
MEL05OW04-00	Aland (Mittellauf = Biese; Oberlauf = Milde)	Herstellung/ Verbesserung der Durchgängigkeit von Wehren	Ökologisch orientierter Umbau von Querbauwerken
MEL05OW04-00	Aland (Mittellauf = Biese; Oberlauf = Milde)	Rückbau von Wehren	Rückbau von Querbauwerken
MEL05OW04-00	Aland (Mittellauf = Biese; Oberlauf = Milde)	Verringerung stofflicher Belastungen infolge Abwasser	Sanierung und Ausbau von Kläranlagen > 10.000 EW; Optimierung der Betriebsweise der Kläranlagen
MEL05OW05-00	Aland (Mittellauf = Biese; Oberlauf = Milde)	Herstellung/ Verbesserung der Durchgängigkeit von Wehren	Ökologisch orientierter Umbau von Querbauwerken
MEL05OW05-00	Aland (Mittellauf = Biese; Oberlauf = Milde)	unterstützende Maßnahmen	Beratung (Offizial- und/oder Privatberatung)
MEL05OW05-00	Aland (Mittellauf = Biese; Oberlauf = Milde)	unterstützende Maßnahmen	Kooperationen zwischen Land- und Wasserwirtschaft
MEL05OW05-00	Aland (Mittellauf = Biese; Oberlauf = Milde)	Erstellung von Konzeptionen/ Studien/ Gutachten	Ursachenforschung und Planung optimaler Maßnahmen
MEL05OW07-00	Weteritzbach	Maßnahmen im und am Gewässer	Standortangepasste Gewässerunterhaltung
MEL05OW07-00	Weteritzbach	Maßnahmen im und am Gewässer	Flächenerwerb zur Entwicklung eines nutzungskonformen Gewässerkorridors
MEL05OW07-00	Weteritzbach	Maßnahmen im und am Gewässer	Duldung natürlicher morphodynamischer Prozesse
MEL05OW07-00	Weteritzbach	Maßnahmen im und am Gewässer	Redynamisierung und Zulassung der Neubildung natürlicher Gewässerstrukturen

MEL05OW07-00	Weteritzbach	Maßnahmen im und am Gewässer	Erhaltung oder Schaffung gewässertypischer Totholzstrukturen
MEL05OW07-00	Weteritzbach	Maßnahmen im und am Gewässer	Ökologisch orientierte Gewässerbettaufweitung
MEL05OW07-00	Weteritzbach	Maßnahmen im Ufer- und Auenbereich	Zulassen natürlicher Sukzessionsvorgänge der Gehölzentwicklung
MEL05OW07-00	Weteritzbach	Herstellung/ Verbesserung der Durchgängigkeit von Wehren	Ökologisch orientierter Umbau von Querbauwerken
MEL05OW07-00	Weteritzbach	Rückbau von Wehren	Rückbau von Querbauwerken
MEL05OW07-00	Weteritzbach	Herstellung/ Verbesserung der Durchgängigkeit von Wehren	Verminderung der biologischen Sperrwirkung anderer ökologischer Sperren wie z.B. von Sohlabstürze, Wehre, Verrohrungen u.a.
MEL05OW07-00	Weteritzbach	Bewirtschaftung	Gewässerschutzstreifen bezogen auf Schläge mit Gewässeranschluss
MEL05OW07-00	Weteritzbach	Umsetzung Düngeverordnung sowie Abfallrecht	Einzelschlagbezogene Düngebedarfsermittlung nach Richtwerten
MEL05OW07-00	Weteritzbach	Umsetzung Düngeverordnung sowie Abfallrecht	Aufstellen von betrieblichen Nährstoffbilanzen (N, P)
MEL05OW07-00	Weteritzbach	Umsetzung Düngeverordnung sowie Abfallrecht	Begrenzung der betrieblichen N- & P-Salden
MEL05OW07-00	Weteritzbach	Umsetzung Düngeverordnung sowie Abfallrecht	Einhaltung der Abstandsregelungen
MEL05OW07-00	Weteritzbach	Umsetzung Düngeverordnung sowie Abfallrecht	Einschränkung der Düngung auf Hanglagen
MEL05OW07-00	Weteritzbach	Umsetzung Düngeverordnung sowie Abfallrecht	Ausbringungsverbote für Düngemittel unter bestimmten Umständen
MEL05OW07-00	Weteritzbach	unterstützende Maßnahmen	Beratung (Offizial- und/oder Privatberatung)
MEL05OW07-00	Weteritzbach	unterstützende Maßnahmen	Kooperationen zwischen Land- und Wasserwirtschaft
MEL05OW07-00	Weteritzbach	Konzeptionelle Maßnahmen	Erstellung von Gewässerschutzkonzepten und Gewässerentwicklungsplänen
MEL05OW07-00	Weteritzbach	Erstellung von Konzeptionen/ Studien/ Gutachten	Ursachenforschung und Planung optimaler Maßnahmen
MEL05OW08-00	Laugebach	Bewirtschaftung	Gewässerschutzstreifen bezogen auf Schläge mit Gewässeranschluss
MEL05OW08-00	Laugebach	unterstützende Maßnahmen	Beratung (Offizial- und/oder Privatberatung)
MEL05OW08-00	Laugebach	unterstützende Maßnahmen	Kooperationen zwischen Land- und Wasserwirtschaft
MEL05OW08-00	Laugebach	Erstellung von Konzeptionen/ Studien/ Gutachten	Ursachenforschung und Planung optimaler Maßnahmen
MEL05OW09-00	Zichtauer Bäke	Maßnahmen im und am Gewässer	Standortangepasste Gewässerunterhaltung

MEL05OW09-00	Zichtauer Bäke	Maßnahmen im und am Gewässer	Standortangepasste Gewässerunterhaltung
MEL05OW09-00	Zichtauer Bäke	Maßnahmen im und am Gewässer	Flächenerwerb zur Entwicklung eines nutzungskonformen Gewässerkorridors
MEL05OW09-00	Zichtauer Bäke	Maßnahmen im und am Gewässer	Flächenerwerb zur Entwicklung eines nutzungskonformen Gewässerkorridors
MEL05OW09-00	Zichtauer Bäke	Maßnahmen im und am Gewässer	Duldung natürlicher morphodynamischer Prozesse
MEL05OW09-00	Zichtauer Bäke	Maßnahmen im und am Gewässer	Duldung natürlicher morphodynamischer Prozesse
MEL05OW09-00	Zichtauer Bäke	Maßnahmen im und am Gewässer	Redynamisierung und Zulassung der Neubildung natürlicher Gewässerstrukturen
MEL05OW09-00	Zichtauer Bäke	Maßnahmen im und am Gewässer	Redynamisierung und Zulassung der Neubildung natürlicher Gewässerstrukturen
MEL05OW09-00	Zichtauer Bäke	Maßnahmen im und am Gewässer	Erhaltung oder Schaffung gewässertypischer Totholzstrukturen
MEL05OW09-00	Zichtauer Bäke	Maßnahmen im und am Gewässer	Erhaltung oder Schaffung gewässertypischer Totholzstrukturen
MEL05OW09-00	Zichtauer Bäke	Maßnahmen im und am Gewässer	Entwicklung und Förderung naturraum- und gebietstypischer sowie standortgerechter Vegetation
MEL05OW09-00	Zichtauer Bäke	Maßnahmen im und am Gewässer	Entwicklung und Förderung naturraum- und gebietstypischer sowie standortgerechter Vegetation
MEL05OW09-00	Zichtauer Bäke	Maßnahmen im und am Gewässer	Entwicklung und Förderung naturraum- und gebietstypischer sowie standortgerechter Vegetation
MEL05OW09-00	Zichtauer Bäke	Maßnahmen im Ufer- und Auenbereich	Zulassen natürlicher Sukzessionsvorgänge der Gehölzentwicklung
MEL05OW09-00	Zichtauer Bäke	Maßnahmen im Ufer- und Auenbereich	Zulassen natürlicher Sukzessionsvorgänge der Gehölzentwicklung
MEL05OW09-00	Zichtauer Bäke	Herstellung/ Verbesserung der Durchgängigkeit von Wehren	Ökologisch orientierter Umbau von Querbauwerken
MEL05OW09-00	Zichtauer Bäke	Herstellung/ Verbesserung der Durchgängigkeit von Wehren	Verminderung der biologischen Sperrwirkung anderer ökologischer Sperren wie z.B. von Sohlabstürze, Wehre, Verrohrungen u.a.
MEL05OW09-00	Zichtauer Bäke	Herstellung/ Verbesserung der Durchgängigkeit von Wehren	Errichtung ökologischer Umgehungsmöglichkeiten (naturnahe Umgehungserinne, Sohlgleiten, etc.)
MEL05OW09-00	Zichtauer Bäke	Maßnahmen im und am Gewässer	Konzept Landentwässerung
MEL05OW09-00	Zichtauer Bäke	Maßnahmen im Ufer- und Auenbereich	Flächenankauf
MEL05OW09-00	Zichtauer Bäke	Umsetzung Düngeverordnung sowie Abfallrecht	Einzelschlagbezogene Düngebedarfsermittlung nach Richtwerten

MEL05OW09-00	Zichtauer Bäke	Umsetzung Düngeverordnung sowie Abfallrecht	Aufstellen von betrieblichen Nährstoffbilanzen (N, P)
MEL05OW09-00	Zichtauer Bäke	Umsetzung Düngeverordnung sowie Abfallrecht	Begrenzung der betrieblichen N- & P-Salden
MEL05OW09-00	Zichtauer Bäke	Umsetzung Düngeverordnung sowie Abfallrecht	Einhaltung der Abstandsregelungen
MEL05OW09-00	Zichtauer Bäke	Umsetzung Düngeverordnung sowie Abfallrecht	Einschränkung der Düngung auf Hanglagen
MEL05OW09-00	Zichtauer Bäke	Umsetzung Düngeverordnung sowie Abfallrecht	Ausbringungsverbote für Düngemittel unter bestimmten Umständen
MEL05OW09-00	Zichtauer Bäke	Bewirtschaftung	Dauerhaft konservierende Bodenbearbeitung in besonders erosionsgefährdeten Gebieten
MEL05OW09-00	Zichtauer Bäke	Bewirtschaftung	Gewässerschutzstreifen bezogen auf Schläge mit Gewässeranschluss
MEL05OW09-00	Zichtauer Bäke	unterstützende Maßnahmen	Beratung (Offizial- und/oder Privatberatung)
MEL05OW09-00	Zichtauer Bäke	unterstützende Maßnahmen	Kooperationen zwischen Land- und Wasserwirtschaft
MEL05OW09-00	Zichtauer Bäke	Konzeptionelle Maßnahmen	Erstellung von Gewässerschutzkonzepten und Gewässerentwicklungsplänen
MEL05OW10-00	Secantsgraben / Schaugraben	Umsetzung Düngeverordnung sowie Abfallrecht	Einzelschlagbezogene Düngebedarfsermittlung nach Richtwerten
MEL05OW10-00	Secantsgraben / Schaugraben	Umsetzung Düngeverordnung sowie Abfallrecht	Aufstellen von betrieblichen Nährstoffbilanzen (N, P)
MEL05OW10-00	Secantsgraben / Schaugraben	Umsetzung Düngeverordnung sowie Abfallrecht	Begrenzung der betrieblichen N- & P-Salden
MEL05OW10-00	Secantsgraben / Schaugraben	Umsetzung Düngeverordnung sowie Abfallrecht	Einhaltung der Abstandsregelungen
MEL05OW10-00	Secantsgraben / Schaugraben	Umsetzung Düngeverordnung sowie Abfallrecht	Einschränkung der Düngung auf Hanglagen
MEL05OW10-00	Secantsgraben / Schaugraben	Umsetzung Düngeverordnung sowie Abfallrecht	Ausbringungsverbote für Düngemittel unter bestimmten Umständen
MEL05OW10-00	Secantsgraben / Schaugraben	Bewirtschaftung	Dauerhaft konservierende Bodenbearbeitung in besonders erosionsgefährdeten Gebieten
MEL05OW10-00	Secantsgraben / Schaugraben	Bewirtschaftung	Gewässerschutzstreifen bezogen auf Schläge mit Gewässeranschluss
MEL05OW10-00	Secantsgraben / Schaugraben	unterstützende Maßnahmen	Beratung (Offizial- und/oder Privatberatung)
MEL05OW10-00	Secantsgraben / Schaugraben	unterstützende Maßnahmen	Kooperationen zwischen Land- und Wasserwirtschaft
MEL05OW10-00	Secantsgraben / Schaugraben	Rückbau von Wehren	Rückbau von Querbauwerken
MEL05OW10-00	Secantsgraben / Schaugraben	Herstellung/ Verbesserung der Durchgängigkeit von	Ökologisch orientierter Umbau von Querbauwerken



		Wehren	
MEL05OW10-00	Secantsgraben / Schaugraben	Herstellung/ Verbesserung der Durchgängigkeit von Wehren	Ökologisch orientierter Umbau von Querbauwerken
MEL05OW10-00	Secantsgraben / Schaugraben	Erstellung von Konzeptionen/ Studien/ Gutachten	Ursachenforschung und Planung optimaler Maßnahmen
MEL05OW11-00	Secantsgraben / Schaugraben	Herstellung/ Verbesserung der Durchgängigkeit von Wehren	Ökologisch orientierter Umbau von Querbauwerken
MEL05OW11-00	Secantsgraben / Schaugraben	Rückbau von Wehren	Rückbau von Querbauwerken
MEL05OW11-00	Secantsgraben / Schaugraben	Umsetzung Düngeverordnung sowie Abfallrecht	Einzelschlagbezogene Düngebedarfsermittlung nach Richtwerten
MEL05OW11-00	Secantsgraben / Schaugraben	Umsetzung Düngeverordnung sowie Abfallrecht	Aufstellen von betrieblichen Nährstoffbilanzen (N, P)
MEL05OW11-00	Secantsgraben / Schaugraben	Umsetzung Düngeverordnung sowie Abfallrecht	Begrenzung der betrieblichen N- & P-Salden
MEL05OW11-00	Secantsgraben / Schaugraben	Umsetzung Düngeverordnung sowie Abfallrecht	Einhaltung der Abstandsregelungen
MEL05OW11-00	Secantsgraben / Schaugraben	Umsetzung Düngeverordnung sowie Abfallrecht	Einschränkung der Düngung auf Hanglagen
MEL05OW11-00	Secantsgraben / Schaugraben	Umsetzung Düngeverordnung sowie Abfallrecht	Ausbringungsverbote für Düngemittel unter bestimmten Umständen
MEL05OW11-00	Secantsgraben / Schaugraben	Erstellung von Konzeptionen/ Studien/ Gutachten	Ursachenforschung und Planung optimaler Maßnahmen
MEL05OW12-00	Radegraben	Umsetzung Düngeverordnung sowie Abfallrecht	Einzelschlagbezogene Düngebedarfsermittlung nach Richtwerten
MEL05OW12-00	Radegraben	Umsetzung Düngeverordnung sowie Abfallrecht	Aufstellen von betrieblichen Nährstoffbilanzen (N, P)
MEL05OW12-00	Radegraben	Umsetzung Düngeverordnung sowie Abfallrecht	Begrenzung der betrieblichen N- & P-Salden
MEL05OW12-00	Radegraben	Umsetzung Düngeverordnung sowie Abfallrecht	Einhaltung der Abstandsregelungen
MEL05OW12-00	Radegraben	Umsetzung Düngeverordnung sowie Abfallrecht	Einschränkung der Düngung auf Hanglagen
MEL05OW12-00	Radegraben	Umsetzung Düngeverordnung sowie Abfallrecht	Ausbringungsverbote für Düngemittel unter bestimmten Umständen
MEL05OW12-00	Radegraben	Bewirtschaftung	Gewässerschutzstreifen bezogen auf Schläge mit Gewässeranschluss
MEL05OW12-00	Radegraben	unterstützende Maßnahmen	Beratung (Offizial- und/oder Privatberatung)
MEL05OW12-00	Radegraben	unterstützende Maßnahmen	Kooperationen zwischen Land- und Wasserwirtschaft

MEL05OW12-00	Radegraben	Herstellung/ Verbesserung der Durchgängigkeit von Wehren	Verminderung der biologischen Sperrwirkung anderer ökologischer Sperrungen wie z.B. von Sohlabstürze, Wehre, Verrohrungen u.a.
MEL05OW12-00	Radegraben	Entfernen von Gewässerverrohrungen	Entfernen von Gewässerverrohrungen
MEL05OW12-00	Radegraben	Erstellung von Konzeptionen/ Studien/ Gutachten	Ursachenforschung und Planung optimaler Maßnahmen
MEL05OW13-00	Untermilde	Maßnahmen im und am Gewässer	Standortangepasste Gewässerunterhaltung
MEL05OW13-00	Untermilde	Maßnahmen im und am Gewässer	Flächenerwerb zur Entwicklung eines nutzungskonformen Gewässerkorridors
MEL05OW13-00	Untermilde	Maßnahmen im und am Gewässer	Duldung natürlicher morphodynamischer Prozesse
MEL05OW13-00	Untermilde	Maßnahmen im und am Gewässer	Redynamisierung und Zulassung der Neubildung natürlicher Gewässerstrukturen
MEL05OW13-00	Untermilde	Maßnahmen im und am Gewässer	Erhaltung oder Schaffung gewässertypischer Totholzstrukturen
MEL05OW13-00	Untermilde	Maßnahmen im Ufer- und Auenbereich	Zulassen natürlicher Sukzessionsvorgänge der Gehölzentwicklung
MEL05OW13-00	Untermilde	Herstellung/ Verbesserung der Durchgängigkeit von Wehren	Ökologisch orientierter Umbau von Querbauwerken
MEL05OW13-00	Untermilde	Bewirtschaftung	Gewässerschutzstreifen bezogen auf Schläge mit Gewässeranschluss
MEL05OW13-00	Untermilde	unterstützende Maßnahmen	Beratung (Offizial- und/oder Privatberatung)
MEL05OW13-00	Untermilde	unterstützende Maßnahmen	Kooperationen zwischen Land- und Wasserwirtschaft
MEL05OW13-00	Untermilde	Umsetzung Düngeverordnung sowie Abfallrecht	Einzelschlagbezogene Düngebedarfsermittlung nach Richtwerten
MEL05OW13-00	Untermilde	Umsetzung Düngeverordnung sowie Abfallrecht	Aufstellen von betrieblichen Nährstoffbilanzen (N, P)
MEL05OW13-00	Untermilde	Umsetzung Düngeverordnung sowie Abfallrecht	Begrenzung der betrieblichen N- & P-Salden
MEL05OW13-00	Untermilde	Umsetzung Düngeverordnung sowie Abfallrecht	Einhaltung der Abstandsregelungen
MEL05OW13-00	Untermilde	Umsetzung Düngeverordnung sowie Abfallrecht	Einschränkung der Düngung auf Hanglagen
MEL05OW13-00	Untermilde	Umsetzung Düngeverordnung sowie Abfallrecht	Ausbringungsverbote für Düngemittel unter bestimmten Umständen
MEL05OW13-00	Untermilde	Rückbau von Wehren	Rückbau von Querbauwerken
MEL05OW13-00	Untermilde	Konzeptionelle Maßnahmen	Erstellung von Gewässerschutzkonzepten und Gewässerentwicklungsplänen
MEL05OW15-00	Augraben	Bewirtschaftung	Gewässerschutzstreifen bezogen auf Schläge mit Gewässeranschluss

MEL05OW15-00	Au graben	Optimierung der Stau- Steuerung	Anpassung von Einstauhöhen zur Minimierung von Rückstauerscheinungen
MEL05OW15-00	Au graben	Umsetzung Düngeverordnung sowie Abfallrecht	Einzelschlagbezogene Düngebedarfsermittlung nach Richtwerten
MEL05OW15-00	Au graben	Umsetzung Düngeverordnung sowie Abfallrecht	Aufstellen von betrieblichen Nährstoffbilanzen (N, P)
MEL05OW15-00	Au graben	Umsetzung Düngeverordnung sowie Abfallrecht	Begrenzung der betrieblichen N- & P-Salden
MEL05OW15-00	Au graben	Umsetzung Düngeverordnung sowie Abfallrecht	Einhaltung der Abstandsregelungen
MEL05OW15-00	Au graben	Umsetzung Düngeverordnung sowie Abfallrecht	Einschränkung der Düngung auf Hanglagen
MEL05OW15-00	Au graben	Umsetzung Düngeverordnung sowie Abfallrecht	Ausbringungsverbote für Düngemittel unter bestimmten Umständen
MEL05OW15-00	Au graben	unterstützende Maßnahmen	Beratung (Offizial- und/oder Privatberatung)
MEL05OW15-00	Au graben	unterstützende Maßnahmen	Kooperationen zwischen Land- und Wasserwirtschaft
MEL05OW15-00	Au graben	Erstellung von Konzeptionen/ Studien/ Gutachten	Ursachenforschung und Planung optimaler Maßnahmen
MEL05OW16-00	Markgraben	Umsetzung Düngeverordnung sowie Abfallrecht	Einzelschlagbezogene Düngebedarfsermittlung nach Richtwerten
MEL05OW16-00	Markgraben	Umsetzung Düngeverordnung sowie Abfallrecht	Aufstellen von betrieblichen Nährstoffbilanzen (N, P)
MEL05OW16-00	Markgraben	Umsetzung Düngeverordnung sowie Abfallrecht	Begrenzung der betrieblichen N- & P-Salden
MEL05OW16-00	Markgraben	Umsetzung Düngeverordnung sowie Abfallrecht	Einhaltung der Abstandsregelungen
MEL05OW16-00	Markgraben	Umsetzung Düngeverordnung sowie Abfallrecht	Einschränkung der Düngung auf Hanglagen
MEL05OW16-00	Markgraben	Umsetzung Düngeverordnung sowie Abfallrecht	Ausbringungsverbote für Düngemittel unter bestimmten Umständen
MEL05OW16-00	Markgraben	Bewirtschaftung	Dauerhaft konservierende Bodenbearbeitung in besonders erosionsgefährdeten Gebieten
MEL05OW16-00	Markgraben	Bewirtschaftung	Gewässerschutzstreifen bezogen auf Schläge mit Gewässeranschluss
MEL05OW16-00	Markgraben	Erstellung von Konzeptionen/ Studien/ Gutachten	Ursachenforschung und Planung optimaler Maßnahmen
MEL05OW17-00	Uchte	Maßnahmen im und am Gewässer	Standortangepasste Gewässerunterhaltung
MEL05OW17-00	Uchte	Maßnahmen im und am Gewässer	Flächenerwerb zur Entwicklung eines nutzungskonformen Gewässerkorridors

MEL05OW17-00	Uchte	Maßnahmen im und am Gewässer	Flächenerwerb zur Entwicklung eines nutzungskonformen Gewässerkorridors
MEL05OW17-00	Uchte	Maßnahmen im und am Gewässer	Duldung natürlicher morphodynamischer Prozesse
MEL05OW17-00	Uchte	Maßnahmen im und am Gewässer	Redynamisierung und Zulassung der Neubildung natürlicher Gewässerstrukturen
MEL05OW17-00	Uchte	Maßnahmen im und am Gewässer	Erhaltung oder Schaffung gewässertypischer Totholzstrukturen
MEL05OW17-00	Uchte	Maßnahmen im Ufer- und Auenbereich	Zulassen natürlicher Sukzessionsvorgänge der Gehölzentwicklung
MEL05OW17-00	Uchte	Maßnahmen im Ufer- und Auenbereich	Zulassen natürlicher Sukzessionsvorgänge der Gehölzentwicklung
MEL05OW17-00	Uchte	Maßnahmen im Ufer- und Auenbereich	Gehölzpflanzungen
MEL05OW17-00	Uchte	Herstellung/ Verbesserung der Durchgängigkeit von Wehren	Errichtung ökologischer Umgehungsmöglichkeiten (naturnahe Umgehungsgerinne, Sohlgleiten, etc.)
MEL05OW17-00	Uchte	Maßnahmen im und am Gewässer	Konzept Landentwässerung
MEL05OW17-00	Uchte	Konzeptionelle Maßnahmen	Erstellung von Gewässerschutzkonzepten und Gewässerentwicklungsplänen
MEL05OW17-00	Uchte	Bewirtschaftung	Gewässerschutzstreifen bezogen auf Schläge mit Gewässeranschluss
MEL05OW17-00	Uchte	Umsetzung Düngeverordnung sowie Abfallrecht	Einzelschlagbezogene Düngebedarfsermittlung nach Richtwerten
MEL05OW17-00	Uchte	Umsetzung Düngeverordnung sowie Abfallrecht	Aufstellen von betrieblichen Nährstoffbilanzen (N, P)
MEL05OW17-00	Uchte	Umsetzung Düngeverordnung sowie Abfallrecht	Begrenzung der betrieblichen N- & P-Salden
MEL05OW17-00	Uchte	Umsetzung Düngeverordnung sowie Abfallrecht	Einhaltung der Abstandsregelungen
MEL05OW17-00	Uchte	Umsetzung Düngeverordnung sowie Abfallrecht	Einschränkung der Düngung auf Hanglagen
MEL05OW17-00	Uchte	Umsetzung Düngeverordnung sowie Abfallrecht	Ausbringungsverbote für Düngemittel unter bestimmten Umständen
MEL05OW17-00	Uchte	Herstellung/ Verbesserung der Durchgängigkeit von Wehren	Errichtung ökologischer Umgehungsmöglichkeiten (naturnahe Umgehungsgerinne, Sohlgleiten, etc.)
MEL05OW17-00	Uchte	Konzeptionelle Maßnahmen	Erstellung von Gewässerschutzkonzepten und Gewässerentwicklungsplänen
MEL05OW17-00	Uchte	Verringerung stofflicher Belastungen infolge Abwasser	Erhöhung Anschlussgrad an bestehende Kläranlagen (Anschluss von Kleinkläranlagen, Ausbau von Ortskanalisationen,

			Ringkanalisationen bei Seen)
MEL05OW18-00	Uchte	Maßnahmen im und am Gewässer	Standortangepasste Gewässerunterhaltung
MEL05OW18-00	Uchte	Maßnahmen im und am Gewässer	Flächenerwerb zur Entwicklung eines nutzungskonformen Gewässerkorridors
MEL05OW18-00	Uchte	Maßnahmen im und am Gewässer	Duldung natürlicher morphodynamischer Prozesse
MEL05OW18-00	Uchte	Maßnahmen im und am Gewässer	Redynamisierung und Zulassung der Neubildung natürlicher Gewässerstrukturen
MEL05OW18-00	Uchte	Maßnahmen im und am Gewässer	Erhaltung oder Schaffung gewässertypischer Totholzstrukturen
MEL05OW18-00	Uchte	Maßnahmen im und am Gewässer	Ökologisch orientierte Gewässerbettmodellierung
MEL05OW18-00	Uchte	Maßnahmen im und am Gewässer	Lokale Ufer-, Böschungs- und Profilmgestaltungen
MEL05OW18-00	Uchte	Maßnahmen im und am Gewässer	Einbau punktueller Strömunglenker
MEL05OW18-00	Uchte	Maßnahmen im Ufer- und Auenbereich	Zulassen natürlicher Sukzessionsvorgänge der Gehölzentwicklung
MEL05OW18-00	Uchte	Herstellung/ Verbesserung der Durchgängigkeit von Wehren	Errichtung ökologischer Umgehungsmöglichkeiten (naturnahe Umgehungsgerinne, Sohlgleiten, etc.)
MEL05OW18-00	Uchte	Maßnahmen im und am Gewässer	Konzept Landentwässerung
MEL05OW18-00	Uchte	Konzeptionelle Maßnahmen	Erstellung von Gewässerschutzkonzepten und Gewässerentwicklungsplänen
MEL05OW18-00	Uchte	Bewirtschaftung	Dauerhaft konservierende Bodenbearbeitung in besonders erosionsgefährdeten Gebieten
MEL05OW18-00	Uchte	Bewirtschaftung	Gewässerschutzstreifen bezogen auf Schläge mit Gewässeranschluss
MEL05OW18-00	Uchte	Umsetzung Düngeverordnung sowie Abfallrecht	Einzelschlagbezogene Düngebedarfsermittlung nach Richtwerten
MEL05OW18-00	Uchte	Umsetzung Düngeverordnung sowie Abfallrecht	Aufstellen von betrieblichen Nährstoffbilanzen (N, P)
MEL05OW18-00	Uchte	Umsetzung Düngeverordnung sowie Abfallrecht	Begrenzung der betrieblichen N- & P-Salden
MEL05OW18-00	Uchte	Umsetzung Düngeverordnung sowie Abfallrecht	Einhaltung der Abstandsregelungen
MEL05OW18-00	Uchte	Umsetzung Düngeverordnung sowie Abfallrecht	Einschränkung der Düngung auf Hanglagen
MEL05OW18-00	Uchte	Umsetzung Düngeverordnung sowie Abfallrecht	Ausbringungsverbote für Düngemittel unter bestimmten Umständen
MEL05OW18-00	Uchte	Konzeptionelle Maßnahmen	Erstellung von Gewässerschutzkonzepten und

			Gewässerentwicklungsplänen
MEL05OW18-00	Uchte	Erstellung von Konzeptionen/ Studien/ Gutachten	Ursachenforschung und Planung optimaler Maßnahmen
MEL05OW20-00	Flottgraben (Neuer Graben)	Umsetzung Düngeverordnung sowie Abfallrecht	Einzelschlagbezogene Düngebedarfsermittlung nach Richtwerten
MEL05OW20-00	Flottgraben (Neuer Graben)	Umsetzung Düngeverordnung sowie Abfallrecht	Aufstellen von betrieblichen Nährstoffbilanzen (N, P)
MEL05OW20-00	Flottgraben (Neuer Graben)	Umsetzung Düngeverordnung sowie Abfallrecht	Begrenzung der betrieblichen N- & P-Salden
MEL05OW20-00	Flottgraben (Neuer Graben)	Umsetzung Düngeverordnung sowie Abfallrecht	Einhaltung der Abstandsregelungen
MEL05OW20-00	Flottgraben (Neuer Graben)	Umsetzung Düngeverordnung sowie Abfallrecht	Einschränkung der Düngung auf Hanglagen
MEL05OW20-00	Flottgraben (Neuer Graben)	Umsetzung Düngeverordnung sowie Abfallrecht	Ausbringungsverbote für Düngemittel unter bestimmten Umständen
MEL05OW20-00	Flottgraben (Neuer Graben)	Erstellung von Konzeptionen/ Studien/ Gutachten	Ursachenforschung und Planung optimaler Maßnahmen
MEL05OW21-00	Kuhgraben	Umsetzung Düngeverordnung sowie Abfallrecht	Einzelschlagbezogene Düngebedarfsermittlung nach Richtwerten
MEL05OW21-00	Kuhgraben	Umsetzung Düngeverordnung sowie Abfallrecht	Aufstellen von betrieblichen Nährstoffbilanzen (N, P)
MEL05OW21-00	Kuhgraben	Umsetzung Düngeverordnung sowie Abfallrecht	Begrenzung der betrieblichen N- & P-Salden
MEL05OW21-00	Kuhgraben	Umsetzung Düngeverordnung sowie Abfallrecht	Einhaltung der Abstandsregelungen
MEL05OW21-00	Kuhgraben	Umsetzung Düngeverordnung sowie Abfallrecht	Einschränkung der Düngung auf Hanglagen
MEL05OW21-00	Kuhgraben	Umsetzung Düngeverordnung sowie Abfallrecht	Ausbringungsverbote für Düngemittel unter bestimmten Umständen
MEL05OW21-00	Kuhgraben	Herstellung/ Verbesserung der Durchgängigkeit von Wehren	Errichtung ökologischer Umgehungsmöglichkeiten (naturnahe Umgehungsgerinne, Sohlgleiten, etc.)
MEL05OW21-00	Kuhgraben	Erstellung von Konzeptionen/ Studien/ Gutachten	Ursachenforschung und Planung optimaler Maßnahmen
MEL05OW22-00	Speckgraben	Maßnahmen im und am Gewässer	Standortangepasste Gewässerunterhaltung
MEL05OW22-00	Speckgraben	Maßnahmen im und am Gewässer	Flächenerwerb zur Entwicklung eines nutzungskonformen Gewässerkorridors
MEL05OW22-00	Speckgraben	Maßnahmen im und am Gewässer	Duldung natürlicher morphodynamischer Prozesse

MEL05OW22-00	Speckgraben	Maßnahmen im und am Gewässer	Redynamisierung und Zulassung der Neubildung natürlicher Gewässerstrukturen
MEL05OW22-00	Speckgraben	Maßnahmen im und am Gewässer	Erhaltung oder Schaffung gewässertypischer Totholzstrukturen
MEL05OW22-00	Speckgraben	Maßnahmen im und am Gewässer	Ökologisch orientierte Gewässerbettmodellierung
MEL05OW22-00	Speckgraben	Maßnahmen im Ufer- und Auenbereich	Zulassen natürlicher Sukzessionsvorgänge der Gehölzentwicklung
MEL05OW22-00	Speckgraben	Maßnahmen im und am Gewässer	Konzept Landentwässerung
MEL05OW22-00	Speckgraben	Umsetzung Düngeverordnung sowie Abfallrecht	Einzelschlagbezogene Düngebedarfsermittlung nach Richtwerten
MEL05OW22-00	Speckgraben	Umsetzung Düngeverordnung sowie Abfallrecht	Aufstellen von betrieblichen Nährstoffbilanzen (N, P)
MEL05OW22-00	Speckgraben	Umsetzung Düngeverordnung sowie Abfallrecht	Begrenzung der betrieblichen N- & P-Salden
MEL05OW22-00	Speckgraben	Umsetzung Düngeverordnung sowie Abfallrecht	Einhaltung der Abstandsregelungen
MEL05OW22-00	Speckgraben	Umsetzung Düngeverordnung sowie Abfallrecht	Einschränkung der Düngung auf Hanglagen
MEL05OW22-00	Speckgraben	Umsetzung Düngeverordnung sowie Abfallrecht	Ausbringungsverbote für Düngemittel unter bestimmten Umständen
MEL05OW22-00	Speckgraben	Bewirtschaftung	Dauerhaft konservierende Bodenbearbeitung in besonders erosionsgefährdeten Gebieten
MEL05OW22-00	Speckgraben	Bewirtschaftung	Gewässerschutzstreifen bezogen auf Schläge mit Gewässeranschluss
MEL05OW22-00	Speckgraben	Konzeptionelle Maßnahmen	Erstellung von Gewässerschutzkonzepten und Gewässerentwicklungsplänen
MEL05OW22-00	Speckgraben	Erstellung von Konzeptionen/ Studien/ Gutachten	Ursachenforschung und Planung optimaler Maßnahmen
MEL05OW23-00	Schaugraben	Umsetzung Düngeverordnung sowie Abfallrecht	Einzelschlagbezogene Düngebedarfsermittlung nach Richtwerten
MEL05OW23-00	Schaugraben	Umsetzung Düngeverordnung sowie Abfallrecht	Aufstellen von betrieblichen Nährstoffbilanzen (N, P)
MEL05OW23-00	Schaugraben	Umsetzung Düngeverordnung sowie Abfallrecht	Begrenzung der betrieblichen N- & P-Salden
MEL05OW23-00	Schaugraben	Umsetzung Düngeverordnung sowie Abfallrecht	Einhaltung der Abstandsregelungen
MEL05OW23-00	Schaugraben	Umsetzung Düngeverordnung sowie Abfallrecht	Einschränkung der Düngung auf Hanglagen

MEL05OW23-00	Schaugraben	Umsetzung Düngeverordnung sowie Abfallrecht	Ausbringungsverbote für Düngemittel unter bestimmten Umständen
MEL05OW23-00	Schaugraben	Bewirtschaftung	Gewässerschutzstreifen bezogen auf Schläge mit Gewässeranschluss
MEL05OW23-00	Schaugraben	Erstellung von Konzeptionen/ Studien/ Gutachten	Ursachenforschung und Planung optimaler Maßnahmen
MEL05OW24-00	Cositte / Landgraben	Umsetzung Düngeverordnung sowie Abfallrecht	Einzelschlagbezogene Düngebedarfsermittlung nach Richtwerten
MEL05OW24-00	Cositte / Landgraben	Umsetzung Düngeverordnung sowie Abfallrecht	Aufstellen von betrieblichen Nährstoffbilanzen (N, P)
MEL05OW24-00	Cositte / Landgraben	Umsetzung Düngeverordnung sowie Abfallrecht	Begrenzung der betrieblichen N- & P-Salden
MEL05OW24-00	Cositte / Landgraben	Umsetzung Düngeverordnung sowie Abfallrecht	Einhaltung der Abstandsregelungen
MEL05OW24-00	Cositte / Landgraben	Umsetzung Düngeverordnung sowie Abfallrecht	Einschränkung der Düngung auf Hanglagen
MEL05OW24-00	Cositte / Landgraben	Umsetzung Düngeverordnung sowie Abfallrecht	Ausbringungsverbote für Düngemittel unter bestimmten Umständen
MEL05OW24-00	Cositte / Landgraben	Bewirtschaftung	Dauerhaft konservierende Bodenbearbeitung in besonders erosionsgefährdeten Gebieten
MEL05OW24-00	Cositte / Landgraben	Bewirtschaftung	Gewässerschutzstreifen bezogen auf Schläge mit Gewässeranschluss
MEL05OW24-00	Cositte / Landgraben	Erstellung von Konzeptionen/ Studien/ Gutachten	Ursachenforschung und Planung optimaler Maßnahmen
MEL05OW25-00	Schöppgraben (Mittellauf = Gr Wässerung; Oberlauf = Seegraben)	Umsetzung Düngeverordnung sowie Abfallrecht	Einzelschlagbezogene Düngebedarfsermittlung nach Richtwerten
MEL05OW25-00	Schöppgraben (Mittellauf = Gr Wässerung; Oberlauf = Seegraben)	Umsetzung Düngeverordnung sowie Abfallrecht	Aufstellen von betrieblichen Nährstoffbilanzen (N, P)
MEL05OW25-00	Schöppgraben (Mittellauf = Gr Wässerung; Oberlauf = Seegraben)	Umsetzung Düngeverordnung sowie Abfallrecht	Begrenzung der betrieblichen N- & P-Salden
MEL05OW25-00	Schöppgraben (Mittellauf = Gr Wässerung; Oberlauf = Seegraben)	Umsetzung Düngeverordnung sowie Abfallrecht	Einhaltung der Abstandsregelungen
MEL05OW25-00	Schöppgraben (Mittellauf = Gr Wässerung; Oberlauf = Seegraben)	Umsetzung Düngeverordnung sowie Abfallrecht	Einschränkung der Düngung auf Hanglagen
MEL05OW25-00	Schöppgraben (Mittellauf = Gr Wässerung; Oberlauf = Seegraben)	Umsetzung Düngeverordnung sowie Abfallrecht	Ausbringungsverbote für Düngemittel unter bestimmten Umständen
MEL05OW25-00	Schöppgraben (Mittellauf = Gr Wässerung; Oberlauf = Seegraben)	Bewirtschaftung	Gewässerschutzstreifen bezogen auf Schläge mit Gewässeranschluss
MEL05OW25-00	Schöppgraben (Mittellauf = Gr Wässerung; Oberlauf = Seegraben)	Erstellung von Konzeptionen/ Studien/ Gutachten	Ursachenforschung und Planung optimaler Maßnahmen



MEL05OW25-00	Schöppgraben (Mittellauf = Gr Wässerung; Oberlauf = Seegraben)	Verringerung stofflicher Belastungen infolge Abwasser	Erhöhung Anschlussgrad an bestehende Kläranlagen (Anschluss von Kleinkläranlagen, Ausbau von Ortskanalisationen, Ringkanalisationen bei Seen)
MEL06OW01-00	Jeetze	Bewirtschaftung	Gewässerschutzstreifen bezogen auf Schläge mit Gewässeranschluss
MEL06OW01-00	Jeetze	Rückbau von Wehren	Rückbau von Querbauwerken
MEL06OW01-00	Jeetze	Erstellung von Konzeptionen/ Studien/ Gutachten	Ursachenforschung und Planung optimaler Maßnahmen
MEL06OW02-00	Jeetze	Bewirtschaftung	Gewässerschutzstreifen bezogen auf Schläge mit Gewässeranschluss
MEL06OW02-00	Jeetze	Bewirtschaftung	Dauerhaft konservierende Bodenbearbeitung in besonders erosionsgefährdeten Gebieten
MEL06OW02-00	Jeetze	Erstellung von Konzeptionen/ Studien/ Gutachten	Ursachenforschung und Planung optimaler Maßnahmen
MEL06OW03-00	Jeetze	Umsetzung Düngeverordnung sowie Abfallrecht	Einhaltung der Abstandsregelungen
MEL06OW03-00	Jeetze	Bewirtschaftung	Dauerhaft konservierende Bodenbearbeitung in besonders erosionsgefährdeten Gebieten
MEL06OW03-00	Jeetze	Bewirtschaftung	Gewässerschutzstreifen bezogen auf Schläge mit Gewässeranschluss
MEL06OW03-00	Jeetze	Herstellung/ Verbesserung der Durchgängigkeit von Wehren	Ökologisch orientierter Umbau von Querbauwerken
MEL06OW03-00	Jeetze	Herstellung/ Verbesserung der Durchgängigkeit von Wehren	Ökologisch orientierter Umbau von Querbauwerken
MEL06OW03-00	Jeetze	Herstellung/ Verbesserung der Durchgängigkeit von Wehren	Ökologisch orientierter Umbau von Querbauwerken
MEL06OW03-00	Jeetze	Herstellung/ Verbesserung der Durchgängigkeit von Wehren	Errichtung ökologischer Umgehungsmöglichkeiten (naturnahe Umgehungsgerinne, Sohlgleiten, etc.)
MEL06OW03-00	Jeetze	Herstellung/ Verbesserung der Durchgängigkeit von Wehren	Ökologisch orientierter Umbau von Querbauwerken
MEL06OW03-00	Jeetze	Rückbau von Wehren	Rückbau von Querbauwerken
MEL06OW03-00	Jeetze	Herstellung/ Verbesserung der Durchgängigkeit von Wehren	Ökologisch orientierter Umbau von Querbauwerken
MEL06OW03-00	Jeetze	Rückbau von Wehren	Rückbau von Querbauwerken
MEL06OW03-00	Jeetze	Rückbau von Wehren	Rückbau von Querbauwerken
MEL06OW03-00	Jeetze	Erstellung von Konzeptionen/ Studien/ Gutachten	Ursachenforschung und Planung optimaler Maßnahmen
MEL06OW05-00	Hartau	Pflanzenschutz (gute fachliche Praxis)	umweltorientierte fachliche Beratung zum integrierten Pflanzenschutz und der guten fachlichen Praxis

MEL06OW05-00	Hartau	Pflanzenschutz (gute fachliche Praxis)	Absicherung von Mindestabständen zu Oberflächengewässern
MEL06OW05-00	Hartau	Umsetzung Düngeverordnung sowie Abfallrecht	Ausreichender Abstand von Gewässern bei Weidehaltung
MEL06OW05-00	Hartau	Umsetzung Düngeverordnung sowie Abfallrecht	Begrenzung der betrieblichen N- & P-Salden
MEL06OW05-00	Hartau	Umsetzung Düngeverordnung sowie Abfallrecht	Aufstellen von betrieblichen Nährstoffbilanzen (N, P)
MEL06OW05-00	Hartau	Bewirtschaftung	Gewässerschutzstreifen bezogen auf Schläge mit Gewässeranschluss
MEL06OW05-00	Hartau	Bewirtschaftung	Dauerhaft konservierende Bodenbearbeitung in besonders erosionsgefährdeten Gebieten
MEL06OW05-00	Hartau	Umsetzung Düngeverordnung sowie Abfallrecht	Einzelschlagbezogene Düngebedarfsermittlung nach Richtwerten
MEL06OW05-00	Hartau	Umsetzung Düngeverordnung sowie Abfallrecht	Einzelschlagbezogene Düngebedarfsermittlung nach Richtwerten
MEL06OW05-00	Hartau	Umsetzung Düngeverordnung sowie Abfallrecht	Aufstellen von betrieblichen Nährstoffbilanzen (N, P)
MEL06OW05-00	Hartau	Umsetzung Düngeverordnung sowie Abfallrecht	Begrenzung der betrieblichen N- & P-Salden
MEL06OW05-00	Hartau	Umsetzung Düngeverordnung sowie Abfallrecht	Einhaltung der Abstandsregelungen
MEL06OW05-00	Hartau	Umsetzung Düngeverordnung sowie Abfallrecht	Einschränkung der Düngung auf Hanglagen
MEL06OW05-00	Hartau	Umsetzung Düngeverordnung sowie Abfallrecht	Ausbringungsverbote für Düngemittel unter bestimmten Umständen
MEL06OW05-00	Hartau	Erstellung von Konzeptionen/ Studien/ Gutachten	Ursachenforschung und Planung optimaler Maßnahmen
MEL06OW05-00	Hartau	Verringerung stofflicher Belastungen infolge Abwasser	Erhöhung Anschlussgrad an bestehende Kläranlagen (Anschluss von Kleinkläranlagen, Ausbau von Ortskanalisationen, Ringkanalisationen bei Seen)
MEL06OW06-00	Purnitz	Bewirtschaftung	Gewässerschutzstreifen bezogen auf Schläge mit Gewässeranschluss
MEL06OW06-00	Purnitz	Erstellung von Konzeptionen/ Studien/ Gutachten	Ursachenforschung und Planung optimaler Maßnahmen
MEL06OW07-00	Purnitz	Bewirtschaftung	Gewässerschutzstreifen bezogen auf Schläge mit Gewässeranschluss
MEL06OW07-00	Purnitz	Erstellung von Konzeptionen/ Studien/ Gutachten	Ursachenforschung und Planung optimaler Maßnahmen
MEL06OW08-00	Bach aus Mösenthin (Baarser Mühlengraben)	Bewirtschaftung	Gewässerschutzstreifen bezogen auf Schläge mit Gewässeranschluss

MEL06OW08-00	Bach aus Mösenthin (Baarser Mühlengraben)	Erstellung von Konzeptionen/ Studien/ Gutachten	Ursachenforschung und Planung optimaler Maßnahmen
MEL06OW09-00	Benkendorfer Vorfluter (Fließgraben)	Bewirtschaftung	Gewässerschutzstreifen bezogen auf Schläge mit Gewässeranschluss
MEL06OW09-00	Benkendorfer Vorfluter (Fließgraben)	Umsetzung Düngeverordnung sowie Abfallrecht	Einzelschlagbezogene Düngebedarfsermittlung nach Richtwerten
MEL06OW09-00	Benkendorfer Vorfluter (Fließgraben)	Umsetzung Düngeverordnung sowie Abfallrecht	Aufstellen von betrieblichen Nährstoffbilanzen (N, P)
MEL06OW09-00	Benkendorfer Vorfluter (Fließgraben)	Umsetzung Düngeverordnung sowie Abfallrecht	Begrenzung der betrieblichen N- & P-Salden
MEL06OW09-00	Benkendorfer Vorfluter (Fließgraben)	Umsetzung Düngeverordnung sowie Abfallrecht	Einhaltung der Abstandsregelungen
MEL06OW09-00	Benkendorfer Vorfluter (Fließgraben)	Umsetzung Düngeverordnung sowie Abfallrecht	Einschränkung der Düngung auf Hanglagen
MEL06OW09-00	Benkendorfer Vorfluter (Fließgraben)	Umsetzung Düngeverordnung sowie Abfallrecht	Ausbringungsverbote für Düngemittel unter bestimmten Umständen
MEL06OW09-00	Benkendorfer Vorfluter (Fließgraben)	Erstellung von Konzeptionen/ Studien/ Gutachten	Ursachenforschung und Planung optimaler Maßnahmen
MEL06OW10-00	Ried	Bewirtschaftung	Gewässerschutzstreifen bezogen auf Schläge mit Gewässeranschluss
MEL06OW10-00	Ried	Umsetzung Düngeverordnung sowie Abfallrecht	Einzelschlagbezogene Düngebedarfsermittlung nach Richtwerten
MEL06OW10-00	Ried	Umsetzung Düngeverordnung sowie Abfallrecht	Aufstellen von betrieblichen Nährstoffbilanzen (N, P)
MEL06OW10-00	Ried	Umsetzung Düngeverordnung sowie Abfallrecht	Begrenzung der betrieblichen N- & P-Salden
MEL06OW10-00	Ried	Umsetzung Düngeverordnung sowie Abfallrecht	Einhaltung der Abstandsregelungen
MEL06OW10-00	Ried	Umsetzung Düngeverordnung sowie Abfallrecht	Einschränkung der Düngung auf Hanglagen
MEL06OW10-00	Ried	Umsetzung Düngeverordnung sowie Abfallrecht	Ausbringungsverbote für Düngemittel unter bestimmten Umständen
MEL06OW10-00	Ried	Erstellung von Konzeptionen/ Studien/ Gutachten	Ursachenforschung und Planung optimaler Maßnahmen
MEL06OW12-00	Salzwedeler Dumme	Bewirtschaftung	Gewässerschutzstreifen bezogen auf Schläge mit Gewässeranschluss
MEL06OW12-00	Salzwedeler Dumme	Bewirtschaftung	Dauerhaft konservierende Bodenbearbeitung in besonders erosionsgefährdeten Gebieten
MEL06OW12-00	Salzwedeler Dumme	Erstellung von Konzeptionen/ Studien/ Gutachten	Ursachenforschung und Planung optimaler Maßnahmen

MEL06OW13-00	Bach aus Lagendorf	Umsetzung Düngeverordnung sowie Abfallrecht	Sperrfrist für N-Düngung
MEL06OW13-00	Bach aus Lagendorf	Umsetzung Düngeverordnung sowie Abfallrecht	Einschränkung der Düngung auf Hanglagen
MEL06OW13-00	Bach aus Lagendorf	Umsetzung Düngeverordnung sowie Abfallrecht	Berücksichtigung der Nährstoffgehalte von Wirtschaftsdüngern (mindestens anhand von Richtwerten)
MEL06OW13-00	Bach aus Lagendorf	Bewirtschaftung	Gewässerschutzstreifen bezogen auf Schläge mit Gewässeranschluss
MEL06OW13-00	Bach aus Lagendorf	Umsetzung Düngeverordnung sowie Abfallrecht	Einhaltung der Abstandsregelungen
MEL06OW13-00	Bach aus Lagendorf	Umsetzung Düngeverordnung sowie Abfallrecht	Einarbeitung von flüssigen organischen Düngern direkt nach dem Ausbringen
MEL06OW13-00	Bach aus Lagendorf	Umsetzung Düngeverordnung sowie Abfallrecht	Gülle-Lagerkapazität von mind. 6 Monaten
MEL06OW13-00	Bach aus Lagendorf	Umsetzung Düngeverordnung sowie Abfallrecht	Optimaler Aufbringungszeitpunkt der N-Düngung
MEL06OW13-00	Bach aus Lagendorf	Umsetzung Düngeverordnung sowie Abfallrecht	Klärschlamm-Ausbringungsverbote und -beschränkungen
MEL06OW13-00	Bach aus Lagendorf	Umsetzung Düngeverordnung sowie Abfallrecht	Begrenzung der betrieblichen N- & P-Salden
MEL06OW13-00	Bach aus Lagendorf	Bewirtschaftung	Dauerhaft konservierende Bodenbearbeitung in besonders erosionsgefährdeten Gebieten
MEL06OW13-00	Bach aus Lagendorf	Umsetzung Düngeverordnung sowie Abfallrecht	Ausbringungsverbote für Düngemittel unter bestimmten Umständen
MEL06OW13-00	Bach aus Lagendorf	Umsetzung Düngeverordnung sowie Abfallrecht	Ausreichender Abstand von Gewässern bei Weidehaltung
MEL06OW13-00	Bach aus Lagendorf	Umsetzung Düngeverordnung sowie Abfallrecht	Einzelschlagbezogene Düngebedarfsermittlung nach Richtwerten
MEL06OW13-00	Bach aus Lagendorf	Umsetzung Düngeverordnung sowie Abfallrecht	Begrenzung der Wirtschaftsdüngerausbringung
MEL06OW13-00	Bach aus Lagendorf	Umsetzung Düngeverordnung sowie Abfallrecht	Aufstellen von betrieblichen Nährstoffbilanzen (N, P)
MEL06OW13-00	Bach aus Lagendorf	Erstellung von Konzeptionen/ Studien/ Gutachten	Ursachenforschung und Planung optimaler Maßnahmen
MEL06OW15-00	Bach aus Mehrmke (Röthenbach)	Bewirtschaftung	Gewässerschutzstreifen bezogen auf Schläge mit Gewässeranschluss
MEL06OW15-00	Bach aus Mehrmke (Röthenbach)	Erstellung von Konzeptionen/ Studien/ Gutachten	Ursachenforschung und Planung optimaler Maßnahmen
MEL06OW19-00	Flöt- und Mühlengraben	Umsetzung Düngeverordnung sowie Abfallrecht	Einzelschlagbezogene Düngebedarfsermittlung nach Richtwerten

MEL06OW19-00	Flöt- und Mühlengraben	Umsetzung Düngeverordnung sowie Abfallrecht	Aufstellen von betrieblichen Nährstoffbilanzen (N, P)
MEL06OW19-00	Flöt- und Mühlengraben	Umsetzung Düngeverordnung sowie Abfallrecht	Ausbringungsverbote für Düngemittel unter bestimmten Umständen
MEL06OW19-00	Flöt- und Mühlengraben	Umsetzung Düngeverordnung sowie Abfallrecht	Begrenzung der Wirtschaftsdüngerausbringung
MEL06OW19-00	Flöt- und Mühlengraben	Umsetzung Düngeverordnung sowie Abfallrecht	Einarbeitung von flüssigen organischen Düngern direkt nach dem Ausbringen
MEL06OW19-00	Flöt- und Mühlengraben	Umsetzung Düngeverordnung sowie Abfallrecht	Ausreichender Abstand von Gewässern bei Weidehaltung
MEL06OW19-00	Flöt- und Mühlengraben	Umsetzung Düngeverordnung sowie Abfallrecht	Berücksichtigung der Nährstoffgehalte von Wirtschaftsdüngern (mindestens anhand von Richtwerten)
MEL06OW19-00	Flöt- und Mühlengraben	Umsetzung Düngeverordnung sowie Abfallrecht	Klärschlamm-Ausbringungsverbote und -beschränkungen
MEL06OW19-00	Flöt- und Mühlengraben	Umsetzung Düngeverordnung sowie Abfallrecht	Optimaler Aufbringungszeitpunkt der N-Düngung
MEL06OW19-00	Flöt- und Mühlengraben	Umsetzung Düngeverordnung sowie Abfallrecht	Gülle-Lagerkapazität von mind. 6 Monaten
MEL06OW19-00	Flöt- und Mühlengraben	Umsetzung Düngeverordnung sowie Abfallrecht	Begrenzung der betrieblichen N- & P-Salden
MEL06OW19-00	Flöt- und Mühlengraben	Umsetzung Düngeverordnung sowie Abfallrecht	Einhaltung der Abstandsregelungen
MEL06OW19-00	Flöt- und Mühlengraben	Umsetzung Düngeverordnung sowie Abfallrecht	Einschränkung der Düngung auf Hanglagen
MEL06OW19-00	Flöt- und Mühlengraben	Umsetzung Düngeverordnung sowie Abfallrecht	Sperfrist für N-Düngung
MEL06OW19-00	Flöt- und Mühlengraben	Erstellung von Konzeptionen/ Studien/ Gutachten	Ursachenforschung und Planung optimaler Maßnahmen
MEL06OW20-00	Bach aus Rademin (Fleetgraben)	Erstellung von Konzeptionen/ Studien/ Gutachten	Ursachenforschung und Planung optimaler Maßnahmen
MEL06OW20-00	Bach aus Rademin (Fleetgraben)	Umsetzung Düngeverordnung sowie Abfallrecht	Einzelschlagbezogene Düngebedarfsermittlung nach Richtwerten
MEL06OW20-00	Bach aus Rademin (Fleetgraben)	Umsetzung Düngeverordnung sowie Abfallrecht	Aufstellen von betrieblichen Nährstoffbilanzen (N, P)
MEL06OW20-00	Bach aus Rademin (Fleetgraben)	Umsetzung Düngeverordnung sowie Abfallrecht	Begrenzung der betrieblichen N- & P-Salden
MEL06OW20-00	Bach aus Rademin (Fleetgraben)	Umsetzung Düngeverordnung sowie Abfallrecht	Einhaltung der Abstandsregelungen

MEL06OW20-00	Bach aus Rademin (Fleetgraben)	Umsetzung Düngeverordnung sowie Abfallrecht	Einschränkung der Düngung auf Hanglagen
MEL06OW20-00	Bach aus Rademin (Fleetgraben)	Umsetzung Düngeverordnung sowie Abfallrecht	Ausbringungsverbote für Düngemittel unter bestimmten Umständen
MEL06OW21-00	Bach aus Vissum (Klunkergraben)	Erstellung von Konzeptionen/ Studien/ Gutachten	Ursachenforschung und Planung optimaler Maßnahmen
MEL06OW21-00	Bach aus Vissum (Klunkergraben)	Umsetzung Düngeverordnung sowie Abfallrecht	Einzelschlagbezogene Düngbedarfsermittlung nach Richtwerten
MEL06OW21-00	Bach aus Vissum (Klunkergraben)	Umsetzung Düngeverordnung sowie Abfallrecht	Aufstellen von betrieblichen Nährstoffbilanzen (N, P)
MEL06OW21-00	Bach aus Vissum (Klunkergraben)	Umsetzung Düngeverordnung sowie Abfallrecht	Begrenzung der betrieblichen N- & P-Salden
MEL06OW21-00	Bach aus Vissum (Klunkergraben)	Umsetzung Düngeverordnung sowie Abfallrecht	Einhaltung der Abstandsregelungen
MEL06OW21-00	Bach aus Vissum (Klunkergraben)	Umsetzung Düngeverordnung sowie Abfallrecht	Einschränkung der Düngung auf Hanglagen
MEL06OW21-00	Bach aus Vissum (Klunkergraben)	Umsetzung Düngeverordnung sowie Abfallrecht	Ausbringungsverbote für Düngemittel unter bestimmten Umständen
MEL06OW22-00	Parallelgraben mit Ritzer Graben (bisher als Alter Landgraben (Grenzgraben) bezeichnet)	Umsetzung Düngeverordnung sowie Abfallrecht	Optimaler Aufbringungszeitpunkt der N-Düngung
MEL06OW22-00	Parallelgraben mit Ritzer Graben (bisher als Alter Landgraben (Grenzgraben) bezeichnet)	Umsetzung Düngeverordnung sowie Abfallrecht	Begrenzung der Wirtschaftsdüngerausbringung
MEL06OW22-00	Parallelgraben mit Ritzer Graben (bisher als Alter Landgraben (Grenzgraben) bezeichnet)	Umsetzung Düngeverordnung sowie Abfallrecht	Gülle-Lagerkapazität von mind. 6 Monaten
MEL06OW22-00	Parallelgraben mit Ritzer Graben (bisher als Alter Landgraben (Grenzgraben) bezeichnet)	Umsetzung Düngeverordnung sowie Abfallrecht	Einarbeitung von flüssigen organischen Düngern direkt nach dem Ausbringen
MEL06OW22-00	Parallelgraben mit Ritzer Graben (bisher als Alter Landgraben (Grenzgraben) bezeichnet)	Umsetzung Düngeverordnung sowie Abfallrecht	Berücksichtigung der Nährstoffgehalte von Wirtschaftsdüngern (mindestens anhand von Richtwerten)
MEL06OW22-00	Parallelgraben mit Ritzer Graben (bisher als Alter Landgraben (Grenzgraben) bezeichnet)	Umsetzung Düngeverordnung sowie Abfallrecht	Sperrfrist für N-Düngung

MEL06OW22-00	Parallelgraben mit Ritzer Graben (bisher als Alter Landgraben (Grenzgraben) bezeichnet)	Umsetzung Düngeverordnung sowie Abfallrecht	Ausbringungsverbote für Düngemittel unter bestimmten Umständen
MEL06OW22-00	Parallelgraben mit Ritzer Graben (bisher als Alter Landgraben (Grenzgraben) bezeichnet)	Umsetzung Düngeverordnung sowie Abfallrecht	Einschränkung der Düngung auf Hanglagen
MEL06OW22-00	Parallelgraben mit Ritzer Graben (bisher als Alter Landgraben (Grenzgraben) bezeichnet)	Umsetzung Düngeverordnung sowie Abfallrecht	Einhaltung der Abstandsregelungen
MEL06OW22-00	Parallelgraben mit Ritzer Graben (bisher als Alter Landgraben (Grenzgraben) bezeichnet)	Umsetzung Düngeverordnung sowie Abfallrecht	Einzelschlagbezogene Düngebedarfsermittlung nach Richtwerten
MEL06OW22-00	Parallelgraben mit Ritzer Graben (bisher als Alter Landgraben (Grenzgraben) bezeichnet)	Umsetzung Düngeverordnung sowie Abfallrecht	Aufstellen von betrieblichen Nährstoffbilanzen (N, P)
MEL06OW22-00	Parallelgraben mit Ritzer Graben (bisher als Alter Landgraben (Grenzgraben) bezeichnet)	Pflanzenschutz (gute fachliche Praxis)	Anwendungsbestimmungen und Auflagen
MEL06OW22-00	Parallelgraben mit Ritzer Graben (bisher als Alter Landgraben (Grenzgraben) bezeichnet)	Umsetzung Düngeverordnung sowie Abfallrecht	Klärschlamm-Ausbringungsverbote und -beschränkungen
MEL06OW22-00	Parallelgraben mit Ritzer Graben (bisher als Alter Landgraben (Grenzgraben) bezeichnet)	Umsetzung Düngeverordnung sowie Abfallrecht	Begrenzung der betrieblichen N- & P-Salden
MEL06OW22-00	Parallelgraben mit Ritzer Graben (bisher als Alter Landgraben (Grenzgraben) bezeichnet)	Umsetzung Düngeverordnung sowie Abfallrecht	Ausreichender Abstand von Gewässern bei Weidehaltung
MEL06OW22-00	Parallelgraben mit Ritzer Graben (bisher als Alter Landgraben (Grenzgraben) bezeichnet)	Pflanzenschutz (gute fachliche Praxis)	Vorrangig nichtchemische Maßnahmen zur Schadensminderung nutzen
MEL06OW22-00	Parallelgraben mit Ritzer Graben (bisher als Alter Landgraben (Grenzgraben) bezeichnet)	Bewirtschaftung	Gewässerschutzstreifen bezogen auf Schläge mit Gewässeranschluss
MEL06OW22-00	Parallelgraben mit Ritzer Graben (bisher als Alter Landgraben (Grenzgraben) bezeichnet)	Pflanzenschutz (gute fachliche Praxis)	Absicherung von Mindestabständen zu Oberflächengewässern

MEL06OW22-00	Parallelgraben mit Ritzer Graben (bisher als Alter Landgraben (Grenzgraben) bezeichnet)	Pflanzenschutz (gute fachliche Praxis)	Absicherung von Mindestabständen zu Oberflächengewässern
MEL06OW22-00	Parallelgraben mit Ritzer Graben (bisher als Alter Landgraben (Grenzgraben) bezeichnet)	Pflanzenschutz (gute fachliche Praxis)	Reduktion des PSM-Einsatzes im Rahmen des Integrierten Pflanzenschutzes
MEL06OW22-00	Parallelgraben mit Ritzer Graben (bisher als Alter Landgraben (Grenzgraben) bezeichnet)	Pflanzenschutz (gute fachliche Praxis)	Pflanzenschutzmaßnahmen entsprechend den Regeln des integrierten Pflanzenschutzes durchführen
MEL06OW22-00	Parallelgraben mit Ritzer Graben (bisher als Alter Landgraben (Grenzgraben) bezeichnet)	Pflanzenschutz (gute fachliche Praxis)	Aufzeichnungs- und Dokumentationspflicht
MEL06OW22-00	Parallelgraben mit Ritzer Graben (bisher als Alter Landgraben (Grenzgraben) bezeichnet)	Pflanzenschutz (gute fachliche Praxis)	Anwendungsverbote und Beschränkungen
MEL06OW22-00	Parallelgraben mit Ritzer Graben (bisher als Alter Landgraben (Grenzgraben) bezeichnet)	Pflanzenschutz (gute fachliche Praxis)	Einsatz verlustmindernder PS-Geräte
MEL06OW22-00	Parallelgraben mit Ritzer Graben (bisher als Alter Landgraben (Grenzgraben) bezeichnet)	Pflanzenschutz (gute fachliche Praxis)	Behandlung von Teilflächen
MEL06OW26-00	Seege	Umsetzung Düngeverordnung sowie Abfallrecht	Sperrfrist für N-Düngung
MEL06OW26-00	Seege	Umsetzung Düngeverordnung sowie Abfallrecht	Optimaler Aufbringungszeitpunkt der N-Düngung
MEL06OW26-00	Seege	Umsetzung Düngeverordnung sowie Abfallrecht	Begrenzung der betrieblichen N- & P-Salden
MEL06OW26-00	Seege	Umsetzung Düngeverordnung sowie Abfallrecht	Aufstellen von betrieblichen Nährstoffbilanzen (N, P)
MEL06OW26-00	Seege	Umsetzung Düngeverordnung sowie Abfallrecht	Einzel Schlagbezogene Düngbedarfsermittlung nach Richtwerten
MEL06OW26-00	Seege	Umsetzung Düngeverordnung sowie Abfallrecht	Ausreichender Abstand von Gewässern bei Weidehaltung
MEL06OW26-00	Seege	Umsetzung Düngeverordnung sowie Abfallrecht	Klärschlamm-Ausbringungsverbote und -beschränkungen
MEL06OW26-00	Seege	Umsetzung Düngeverordnung sowie Abfallrecht	Gülle-Lagerkapazität von mind. 6 Monaten



MEL06OW26-00	Seege	Umsetzung Düngeverordnung sowie Abfallrecht	Einarbeitung von flüssigen organischen Düngern direkt nach dem Ausbringen
MEL06OW26-00	Seege	Umsetzung Düngeverordnung sowie Abfallrecht	Begrenzung der Wirtschaftsdüngerausbringung
MEL06OW26-00	Seege	Umsetzung Düngeverordnung sowie Abfallrecht	Ausbringungsverbote für Düngemittel unter bestimmten Umständen
MEL06OW26-00	Seege	Umsetzung Düngeverordnung sowie Abfallrecht	Einschränkung der Düngung auf Hanglagen
MEL06OW26-00	Seege	Umsetzung Düngeverordnung sowie Abfallrecht	Einhaltung der Abstandsregelungen
MEL06OW26-00	Seege	Umsetzung Düngeverordnung sowie Abfallrecht	Berücksichtigung der Nährstoffgehalte von Wirtschaftsdüngern (mindestens anhand von Richtwerten)
MEL06OW26-00	Seege	Erstellung von Konzeptionen/ Studien/ Gutachten	Ursachenforschung und Planung optimaler Maßnahmen
MEL06OW26-00	Seege	Herstellung/ Verbesserung der Durchgängigkeit von Wehren	Errichtung ökologischer Umgebungsmöglichkeiten (naturnahe Umgehungsgerinne, Sohlgleiten, etc.)
MEL06OW26-00	Seege	Bewirtschaftung	Gewässerschutzstreifen bezogen auf Schläge mit Gewässeranschluss
MEL06OW26-00	Seege	Konzeptionelle Maßnahmen	Erstellung von Gewässerschutzkonzepten und Gewässerentwicklungsplänen
MEL06OW26-00	Seege	Erstellung von Konzeptionen/ Studien/ Gutachten	Ursachenforschung und Planung optimaler Maßnahmen
MEL06OW27-00	Seege	Umsetzung Düngeverordnung sowie Abfallrecht	Begrenzung der Wirtschaftsdüngerausbringung
MEL06OW27-00	Seege	Umsetzung Düngeverordnung sowie Abfallrecht	Ausbringungsverbote für Düngemittel unter bestimmten Umständen
MEL06OW27-00	Seege	Umsetzung Düngeverordnung sowie Abfallrecht	Ausreichender Abstand von Gewässern bei Weidehaltung
MEL06OW27-00	Seege	Umsetzung Düngeverordnung sowie Abfallrecht	Klärschlamm-Ausbringungsverbote und -beschränkungen
MEL06OW27-00	Seege	Umsetzung Düngeverordnung sowie Abfallrecht	Optimaler Aufbringungszeitpunkt der N-Düngung
MEL06OW27-00	Seege	Umsetzung Düngeverordnung sowie Abfallrecht	Gülle-Lagerkapazität von mind. 6 Monaten
MEL06OW27-00	Seege	Umsetzung Düngeverordnung sowie Abfallrecht	Einarbeitung von flüssigen organischen Düngern direkt nach dem Ausbringen
MEL06OW27-00	Seege	Umsetzung Düngeverordnung sowie Abfallrecht	Berücksichtigung der Nährstoffgehalte von Wirtschaftsdüngern (mindestens anhand von Richtwerten)

MEL06OW27-00	Seege	Umsetzung Düngeverordnung sowie Abfallrecht	Einhaltung der Abstandsregelungen
MEL06OW27-00	Seege	Umsetzung Düngeverordnung sowie Abfallrecht	Einzelschlagbezogene Düngebedarfsermittlung nach Richtwerten
MEL06OW27-00	Seege	Umsetzung Düngeverordnung sowie Abfallrecht	Begrenzung der betrieblichen N- & P-Salden
MEL06OW27-00	Seege	Umsetzung Düngeverordnung sowie Abfallrecht	Einschränkung der Düngung auf Hanglagen
MEL06OW27-00	Seege	Umsetzung Düngeverordnung sowie Abfallrecht	Sperrfrist für N-Düngung
MEL06OW27-00	Seege	Umsetzung Düngeverordnung sowie Abfallrecht	Aufstellen von betrieblichen Nährstoffbilanzen (N, P)
MEL06OW27-00	Seege	Herstellung/ Verbesserung der Durchgängigkeit von Wehren	Ökologisch orientierter Umbau von Querbauwerken
MEL06OW27-00	Seege	Herstellung/ Verbesserung der Durchgängigkeit von Wehren	Errichtung ökologischer Umgehungsmöglichkeiten (naturnahe Umgehungsgerinne, Sohlgleiten, etc.)
MEL06OW27-00	Seege	Bewirtschaftung	Gewässerschutzstreifen bezogen auf Schläge mit Gewässeranschluss
MEL06OW27-00	Seege	Konzeptionelle Maßnahmen	Erstellung von Gewässerschutzkonzepten und Gewässerentwicklungsplänen
MEL06OW27-00	Seege	Umsetzung Düngeverordnung sowie Abfallrecht	Einzelschlagbezogene Düngebedarfsermittlung nach Richtwerten
MEL06OW27-00	Seege	Umsetzung Düngeverordnung sowie Abfallrecht	Aufstellen von betrieblichen Nährstoffbilanzen (N, P)
MEL06OW27-00	Seege	Umsetzung Düngeverordnung sowie Abfallrecht	Begrenzung der betrieblichen N- & P-Salden
MEL06OW27-00	Seege	Umsetzung Düngeverordnung sowie Abfallrecht	Einhaltung der Abstandsregelungen
MEL06OW27-00	Seege	Umsetzung Düngeverordnung sowie Abfallrecht	Einschränkung der Düngung auf Hanglagen
MEL06OW27-00	Seege	Umsetzung Düngeverordnung sowie Abfallrecht	Ausbringungsverbote für Düngemittel unter bestimmten Umständen
MEL06OW27-00	Seege	Erstellung von Konzeptionen/ Studien/ Gutachten	Ursachenforschung und Planung optimaler Maßnahmen
MEL06OW29-00	Schaugraben	Umsetzung Düngeverordnung sowie Abfallrecht	Gülle-Lagerkapazität von mind. 6 Monaten
MEL06OW29-00	Schaugraben	Umsetzung Düngeverordnung sowie Abfallrecht	Optimaler Aufbringungszeitpunkt der N-Düngung
MEL06OW29-00	Schaugraben	Umsetzung Düngeverordnung sowie	Aufstellen von betrieblichen Nährstoffbilanzen (N, P)

		Abfallrecht	
MEL06OW29-00	Schaugraben	Umsetzung Düngeverordnung sowie Abfallrecht	Klärschlamm-Ausbringungsverbote und -beschränkungen
MEL06OW29-00	Schaugraben	Umsetzung Düngeverordnung sowie Abfallrecht	Ausbringungsverbote für Düngemittel unter bestimmten Umständen
MEL06OW29-00	Schaugraben	Umsetzung Düngeverordnung sowie Abfallrecht	Ausreichender Abstand von Gewässern bei Weidehaltung
MEL06OW29-00	Schaugraben	Umsetzung Düngeverordnung sowie Abfallrecht	Einarbeitung von flüssigen organischen Düngern direkt nach dem Ausbringen
MEL06OW29-00	Schaugraben	Umsetzung Düngeverordnung sowie Abfallrecht	Berücksichtigung der Nährstoffgehalte von Wirtschaftsdüngern (mindestens anhand von Richtwerten)
MEL06OW29-00	Schaugraben	Umsetzung Düngeverordnung sowie Abfallrecht	Begrenzung der Wirtschaftsdüngerausbringung
MEL06OW29-00	Schaugraben	Umsetzung Düngeverordnung sowie Abfallrecht	Sperrfrist für N-Düngung
MEL06OW29-00	Schaugraben	Umsetzung Düngeverordnung sowie Abfallrecht	Einschränkung der Düngung auf Hanglagen
MEL06OW29-00	Schaugraben	Umsetzung Düngeverordnung sowie Abfallrecht	Begrenzung der betrieblichen N- & P-Salden
MEL06OW29-00	Schaugraben	Umsetzung Düngeverordnung sowie Abfallrecht	Einzelschlagbezogene Düngebedarfsermittlung nach Richtwerten
MEL06OW29-00	Schaugraben	Umsetzung Düngeverordnung sowie Abfallrecht	Einhaltung der Abstandsregelungen
MEL07OW02-00	Riedlachengraben	Erstellung von Konzeptionen/ Studien/ Gutachten	Ursachenforschung und Planung optimaler Maßnahmen
MEL07OW02-00	Riedlachengraben	Verringerung stofflicher Belastungen infolge Abwasser	Erhöhung Anschlussgrad an bestehende Kläranlagen (Anschluss von Kleinkläranlagen, Ausbau von Ortskanalisationen, Ringkanalisationen bei Seen)
MEL07OW03-00	Barbyer Landgraben	Erstellung von Konzeptionen/ Studien/ Gutachten	Ursachenforschung und Planung optimaler Maßnahmen
MEL07OW03-00	Barbyer Landgraben	Verringerung stofflicher Belastungen infolge Abwasser	Erhöhung Anschlussgrad an bestehende Kläranlagen (Anschluss von Kleinkläranlagen, Ausbau von Ortskanalisationen, Ringkanalisationen bei Seen)
MEL07OW05-00	Solkanal	Bewirtschaftung	Dauerhaft konservierende Bodenbearbeitung in besonders erosionsgefährdeten Gebieten
MEL07OW05-00	Solkanal	Verringerung stofflicher Belastungen infolge Altlasten	Quellensanierung/ Quellensicherung

MEL07OW05-00	Solkanal	Erstellung von Konzeptionen/ Studien/ Gutachten	Ursachenforschung und Planung optimaler Maßnahmen
MEL07OW08-00	Seerennengraben	Bewirtschaftung	Dauerhaft konservierende Bodenbearbeitung in besonders erosionsgefährdeten Gebieten
MEL07OW08-00	Seerennengraben	Erstellung von Konzeptionen/ Studien/ Gutachten	Ursachenforschung und Planung optimaler Maßnahmen
MEL07OW10-00	Graben 13 aus Altenweddingen	Bewirtschaftung	Dauerhaft konservierende Bodenbearbeitung in besonders erosionsgefährdeten Gebieten
MEL07OW10-00	Graben 13 aus Altenweddingen	Erstellung von Konzeptionen/ Studien/ Gutachten	Ursachenforschung und Planung optimaler Maßnahmen
MEL07OW11-00	Klinke	Bewirtschaftung	Dauerhaft konservierende Bodenbearbeitung in besonders erosionsgefährdeten Gebieten
MEL07OW11-00	Klinke	Erstellung von Konzeptionen/ Studien/ Gutachten	Ursachenforschung und Planung optimaler Maßnahmen
SAL05OW01-00	Saale	Bewirtschaftung	Gewässerschutzstreifen bezogen auf Schläge mit Gewässeranschluss
SAL05OW01-00	Saale	Bewirtschaftung	Dauerhaft konservierende Bodenbearbeitung in besonders erosionsgefährdeten Gebieten
SAL05OW01-00	Saale	Maßnahmen im und am Gewässer	Standortgerechte und naturraumtypische Pflanzungen
SAL05OW01-00	Saale	Maßnahmen im Ufer- und Auenbereich	Variantenreiche Wiederanbindung von Altarmen
SAL05OW01-00	Saale	Herstellung/ Verbesserung der Durchgängigkeit von Wehren	Anordnung von Umgehungsgerinnen (eine bauliche Möglichkeit zum ökologisch orientierten Umbau von Querbauwerken)
SAL05OW01-00	Saale	Herstellung/ Verbesserung der Durchgängigkeit von Wehren	Anlage von Fischauf- und -abstiegsanlagen als technische Lösungen
SAL05OW01-00	Saale	Herstellung/ Verbesserung der Durchgängigkeit von Wehren	Verminderung der biologischen Sperrwirkung anderer ökologischer Sperren wie z.B. von Sohlabstürze, Wehre, Verrohrungen u.a.
SAL05OW01-00	Saale	Konzeptionelle Maßnahmen	Erstellung von Gewässerschutzkonzepten und Gewässerentwicklungsplänen
SAL05OW02-00	Saale	Maßnahmen im und am Gewässer	Standortgerechte und naturraumtypische Pflanzungen
SAL05OW02-00	Saale	Maßnahmen im Ufer- und Auenbereich	Variantenreiche Wiederanbindung von Altarmen
SAL05OW02-00	Saale	Herstellung/ Verbesserung der Durchgängigkeit von Wehren	Anlage von Fischauf- und -abstiegsanlagen als technische Lösungen
SAL05OW02-00	Saale	Herstellung/ Verbesserung der Durchgängigkeit von Wehren	Anordnung von Umgehungsgerinnen (eine bauliche Möglichkeit zum ökologisch orientierten Umbau von Querbauwerken)
SAL05OW02-00	Saale	Konzeptionelle Maßnahmen	Erstellung von Gewässerschutzkonzepten und

			Gewässerentwicklungsplänen
SAL05OW02-00	Saale	Erstellung von Konzeptionen/ Studien/ Gutachten	Ursachenforschung und Planung optimaler Maßnahmen
SAL05OW03-00	Laucha	Bewirtschaftung	Dauerhaft konservierende Bodenbearbeitung in besonders erosionsgefährdeten Gebieten
SAL05OW03-00	Laucha	Bewirtschaftung	Anlage von Uferrandstreifen
SAL05OW03-00	Laucha	Maßnahmen im und am Gewässer	Standortangepasste Gewässerunterhaltung
SAL05OW03-00	Laucha	Maßnahmen im und am Gewässer	Flächenerwerb zur Entwicklung eines nutzungskonformen Gewässerkorridors
SAL05OW03-00	Laucha	Maßnahmen im und am Gewässer	Duldung natürlicher morphodynamischer Prozesse
SAL05OW03-00	Laucha	Maßnahmen im und am Gewässer	Belassung von Kolken und Uferabbrüchen sowie Uferschäden
SAL05OW03-00	Laucha	Maßnahmen im und am Gewässer	Gehölzentnahme
SAL05OW03-00	Laucha	Maßnahmen im und am Gewässer	Ökologisch orientierte Gewässerbettmodellierung
SAL05OW03-00	Laucha	Maßnahmen im und am Gewässer	Lokale Ufer-, Böschungs- und Profilumgestaltungen
SAL05OW03-00	Laucha	Maßnahmen im und am Gewässer	Einbau punktueller Strömungslenker
SAL05OW03-00	Laucha	Maßnahmen im und am Gewässer	Lokale Ufer-, Böschungs- und Profilumgestaltungen
SAL05OW03-00	Laucha	Maßnahmen im und am Gewässer	Standortgerechte und naturraumtypische Pflanzungen
SAL05OW03-00	Laucha	Maßnahmen im und am Gewässer	Ökologisch orientierte Gewässerbettmodellierung
SAL05OW03-00	Laucha	Maßnahmen an Bauwerken	Anpassung von Brückenbauwerken an gewässer- und auenökologische Erfordernisse
SAL05OW03-00	Laucha	Herstellung/ Verbesserung der Durchgängigkeit von Wehren	Ökologisch orientierter Umbau von Querbauwerken
SAL05OW03-00	Laucha	Rückbau von Wehren	Rückbau von Querbauwerken
SAL05OW03-00	Laucha	Entfernen von Gewässerverrohrungen	Entfernen von Gewässerverrohrungen
SAL05OW03-00	Laucha	Konzeptionelle Maßnahmen	Erstellung von Gewässerschutzkonzepten und Gewässerentwicklungsplänen
SAL05OW03-00	Laucha	Erstellung von Konzeptionen/ Studien/ Gutachten	Ursachenforschung und Planung optimaler Maßnahmen
SAL05OW04-00	Luppe (einschl Zuflüsse)	Bewirtschaftung	Anlage von Uferrandstreifen
SAL05OW04-00	Luppe (einschl Zuflüsse)	Maßnahmen mit direkten Wirkungen auf Wasserhaushaltsgrößen	Festlegung/ Regulierung des Mindestwasserabflusses
SAL05OW04-00	Luppe (einschl Zuflüsse)	Bewirtschaftung	Dauerhaft konservierende Bodenbearbeitung in besonders erosionsgefährdeten Gebieten
SAL05OW04-00	Luppe (einschl Zuflüsse)	Maßnahmen im und am	Ökologisch orientierte

		Gewässer	Gewässerbettmodellierung
SAL05OW04-00	Luppe (einschl Zuflüsse)	Maßnahmen an Bauwerken	Anpassung von Brückenbauwerken an gewässer- und auenökologische Erfordernisse
SAL05OW04-00	Luppe (einschl Zuflüsse)	Maßnahmen im und am Gewässer	Flächenerwerb zur Entwicklung eines nutzungskonformen Gewässerkorridors
SAL05OW04-00	Luppe (einschl Zuflüsse)	Maßnahmen im und am Gewässer	Standortgerechte und naturraumtypische Pflanzungen
SAL05OW04-00	Luppe (einschl Zuflüsse)	Maßnahmen im und am Gewässer	Gehölzentnahme
SAL05OW04-00	Luppe (einschl Zuflüsse)	Maßnahmen im Ufer- und Auenbereich	Variantenreiche Wiederanbindung von Altarmen
SAL05OW04-00	Luppe (einschl Zuflüsse)	Maßnahmen im Ufer- und Auenbereich	Variantenreiche Wiederanbindung von Altarmen
SAL05OW04-00	Luppe (einschl Zuflüsse)	Herstellung/ Verbesserung der Durchgängigkeit von Wehren	Ökologisch orientierter Umbau von Querbauwerken
SAL05OW04-00	Luppe (einschl Zuflüsse)	Herstellung/ Verbesserung der Durchgängigkeit von Wehren	Verminderung der biologischen Sperrwirkung anderer ökologischer Sperren wie z.B. von Sohlabstürze, Wehre, Verrohrungen u.a.
SAL05OW04-00	Luppe (einschl Zuflüsse)	Konzeptionelle Maßnahmen	Erstellung von Gewässerschutzkonzepten und Gewässerentwicklungsplänen
SAL05OW04-00	Luppe (einschl Zuflüsse)	Verringerung stofflicher Belastungen infolge Abwasser	Erhöhung Anschlussgrad an bestehende Kläranlagen (Anschluss von Kleinkläranlagen, Ausbau von Ortskanalisationen, Ringkanalisationen bei Seen)
SAL05OW05-00	Bach	Bewirtschaftung	Dauerhaft konservierende Bodenbearbeitung in besonders erosionsgefährdeten Gebieten
SAL05OW05-00	Bach	Erstellung von Konzeptionen/ Studien/ Gutachten	Ursachenforschung und Planung optimaler Maßnahmen
SAL05OW06-00	Geisel/Leiha	Düngung	Reduzierung der Stickstoffsalden
SAL05OW06-00	Geisel/Leiha	Bewirtschaftung	Dauerhaft konservierende Bodenbearbeitung in besonders erosionsgefährdeten Gebieten
SAL05OW06-00	Geisel/Leiha	Bewirtschaftung	Gewässerschutzstreifen bezogen auf Schläge mit Gewässeranschluss
SAL05OW06-00	Geisel/Leiha	Erstellung von Konzeptionen/ Studien/ Gutachten	Ursachenforschung und Planung optimaler Maßnahmen
SAL05OW08-00	Geisel	Düngung	Reduzierung der Stickstoffsalden
SAL05OW08-00	Geisel	Bewirtschaftung	Gewässerschutzstreifen bezogen auf Schläge mit Gewässeranschluss
SAL05OW08-00	Geisel	Maßnahmen mit direkten Wirkungen auf Wasserhaushaltsgrößen	Ökologisch orientierte Nutzungsanpassung innerhalb der Retentionsräume
SAL05OW08-00	Geisel	Verringerung stofflicher Belastungen infolge Abwasser	Erhöhung Anschlussgrad an bestehende Kläranlagen (Anschluss von Kleinkläranlagen, Ausbau von Ortskanalisationen, Ringkanalisationen bei Seen)

SAL05OW10-00	Stöbnitz	Düngung	Reduzierung der Stickstoffsalden
SAL05OW10-00	Stöbnitz	Bewirtschaftung	Dauerhaft konservierende Bodenbearbeitung in besonders erosionsgefährdeten Gebieten
SAL05OW10-00	Stöbnitz	Erstellung von Konzeptionen/ Studien/ Gutachten	Ursachenforschung und Planung optimaler Maßnahmen
SAL05OW11-00	Ellerbach	Düngung	Reduzierung der Stickstoffsalden
SAL05OW11-00	Ellerbach	Bewirtschaftung	Gewässerschutzstreifen bezogen auf Schläge mit Gewässeranschluss
SAL05OW11-00	Ellerbach	Erstellung von Konzeptionen/ Studien/ Gutachten	Ursachenforschung und Planung optimaler Maßnahmen
SAL05OW11-00	Ellerbach	Verringerung stofflicher Belastungen infolge Abwasser	Erhöhung Anschlussgrad an bestehende Kläranlagen (Anschluss von Kleinkläranlagen, Ausbau von Ortskanalisationen, Ringkanalisationen bei Seen)
SAL06OW01-00	Saale	Bewirtschaftung	Dauerhaft konservierende Bodenbearbeitung in besonders erosionsgefährdeten Gebieten
SAL06OW01-00	Saale	Erstellung von Konzeptionen/ Studien/ Gutachten	Ursachenforschung und Planung optimaler Maßnahmen
SAL06OW01-00	Saale	Erstellung von Konzeptionen/ Studien/ Gutachten	Anfertigung einer Studie zum Gewässerhaushalt, zur Gewässermorphologie sowie zum Gewässerzustand nach EG-WRRL
SAL06OW01-00	Saale	Verringerung stofflicher Belastungen infolge Abwasser	Erhöhung Anschlussgrad an bestehende Kläranlagen (Anschluss von Kleinkläranlagen, Ausbau von Ortskanalisationen, Ringkanalisationen bei Seen)
SAL06OW02-00	Bach aus Schackstedt	Bewirtschaftung	Dauerhaft konservierende Bodenbearbeitung in besonders erosionsgefährdeten Gebieten
SAL06OW02-00	Bach aus Schackstedt	Erstellung von Konzeptionen/ Studien/ Gutachten	Ursachenforschung und Planung optimaler Maßnahmen
SAL06OW02-00	Bach aus Schackstedt	Verringerung stofflicher Belastungen infolge Abwasser	Erhöhung Anschlussgrad an bestehende Kläranlagen (Anschluss von Kleinkläranlagen, Ausbau von Ortskanalisationen, Ringkanalisationen bei Seen)
SAL06OW03-00	Schlackenbach	Düngung	Reduzierung der Stickstoffsalden
SAL06OW03-00	Schlackenbach	Erstellung von Konzeptionen/ Studien/ Gutachten	Ursachenforschung und Planung optimaler Maßnahmen
SAL06OW03-00	Schlackenbach	Verringerung stofflicher Belastungen infolge Abwasser	Erhöhung Anschlussgrad an bestehende Kläranlagen (Anschluss von Kleinkläranlagen, Ausbau von Ortskanalisationen, Ringkanalisationen bei Seen)
SAL06OW04-00	Schlenze	Düngung	Reduzierung der Stickstoffsalden
SAL06OW04-00	Schlenze	Bewirtschaftung	Gewässerschutzstreifen bezogen auf Schläge mit Gewässeranschluss

SAL06OW04-00	Schlenze	Bewirtschaftung	Dauerhaft konservierende Bodenbearbeitung in besonders erosionsgefährdeten Gebieten
SAL06OW04-00	Schlenze	Erstellung von Konzeptionen/ Studien/ Gutachten	Ursachenforschung und Planung optimaler Maßnahmen
SAL06OW05-00	Salza	Bewirtschaftung	Dauerhaft konservierende Bodenbearbeitung in besonders erosionsgefährdeten Gebieten
SAL06OW05-00	Salza	Erstellung von Konzeptionen/ Studien/ Gutachten	Ursachenforschung und Planung optimaler Maßnahmen
SAL06OW07-00	Würdebach	Düngung	Reduzierung der Stickstoffsalden
SAL06OW07-00	Würdebach	Bewirtschaftung	Dauerhaft konservierende Bodenbearbeitung in besonders erosionsgefährdeten Gebieten
SAL06OW07-00	Würdebach	Erstellung von Konzeptionen/ Studien/ Gutachten	Ursachenforschung und Planung optimaler Maßnahmen
SAL06OW07-00	Würdebach	Verringerung stofflicher Belastungen infolge Abwasser	Erhöhung Anschlussgrad an bestehende Kläranlagen (Anschluss von Kleinkläranlagen, Ausbau von Ortskanalisationen, Ringkanalisationen bei Seen)
SAL06OW09-00	Querne-Weida	Düngung	Reduzierung der Stickstoffsalden
SAL06OW09-00	Querne-Weida	Bewirtschaftung	Gewässerschutzstreifen bezogen auf Schläge mit Gewässeranschluss
SAL06OW09-00	Querne-Weida	Bewirtschaftung	Dauerhaft konservierende Bodenbearbeitung in besonders erosionsgefährdeten Gebieten
SAL06OW09-00	Querne-Weida	Erstellung von Konzeptionen/ Studien/ Gutachten	Ursachenforschung und Planung optimaler Maßnahmen
SAL06OW09-00	Querne-Weida	Verringerung stofflicher Belastungen infolge Abwasser	Erhöhung Anschlussgrad an bestehende Kläranlagen (Anschluss von Kleinkläranlagen, Ausbau von Ortskanalisationen, Ringkanalisationen bei Seen)
SAL06OW10-00	Querne	Düngung	Reduzierung der Stickstoffsalden
SAL06OW10-00	Querne	Bewirtschaftung	Gewässerschutzstreifen bezogen auf Schläge mit Gewässeranschluss
SAL06OW11-00	Seenkette Bindersee-Kerner See einschließlich Nördlicher Ringkanal/ Verbindungsgraben	Erstellung von Konzeptionen/ Studien/ Gutachten	Ursachenforschung und Planung optimaler Maßnahmen
SAL06OW11-00	Seenkette Bindersee-Kerner See einschließlich Nördlicher Ringkanal/ Verbindungsgraben	Verringerung stofflicher Belastungen infolge Abwasser	Sanierung und Ausbau von Kläranlagen > 10.000 EW; Optimierung der Betriebsweise der Kläranlagen
SAL06OW11-00	Seenkette Bindersee-Kerner See einschließlich Nördlicher Ringkanal/ Verbindungsgraben	Verringerung stofflicher Belastungen infolge Abwasser	Sanierung und Ausbau von Kläranlagen < 10.000 EW; Optimierung der Betriebsweise der Kläranlagen
SAL06OW13-00	Böse Sieben	Bewirtschaftung	Gewässerschutzstreifen bezogen auf Schläge mit Gewässeranschluss



SAL06OW13-00	Böse Sieben	Bewirtschaftung	Dauerhaft konservierende Bodenbearbeitung in besonders erosionsgefährdeten Gebieten
SAL06OW13-00	Böse Sieben	Erstellung von Konzeptionen/ Studien/ Gutachten	Ursachenforschung und Planung optimaler Maßnahmen
SAL06OW13-00	Böse Sieben	Verringerung stofflicher Belastungen infolge Abwasser	Reduzierung des Stoffeintrages aus kommunalen Kläranlagen durch Abwasserverwertung, -verregnung, Überleitung o.ä.
SAL06OW13-00	Böse Sieben	Erstellung von Konzeptionen/ Studien/ Gutachten	Ursachenforschung und Planung optimaler Maßnahmen
SAL06OW14-00	Böse Sieben	Düngung	Reduzierung der Stickstoffsalden
SAL06OW14-00	Böse Sieben	Bewirtschaftung	Gewässerschutzstreifen bezogen auf Schläge mit Gewässeranschluss
SAL06OW14-00	Böse Sieben	Bewirtschaftung	Dauerhaft konservierende Bodenbearbeitung in besonders erosionsgefährdeten Gebieten
SAL06OW14-00	Böse Sieben	Verringerung stofflicher Belastungen infolge Altlasten	Gruben-Wasserhaltungen
SAL06OW14-00	Böse Sieben	Erstellung von Konzeptionen/ Studien/ Gutachten	Ursachenforschung und Planung optimaler Maßnahmen
SAL06OW14-00	Böse Sieben	Erstellung von Konzeptionen/ Studien/ Gutachten	Ursachenforschung und Planung optimaler Maßnahmen
SAL06OW15-00	Götsche	Bewirtschaftung	Gewässerschutzstreifen bezogen auf Schläge mit Gewässeranschluss
SAL06OW15-00	Götsche	Bewirtschaftung	Dauerhaft konservierende Bodenbearbeitung in besonders erosionsgefährdeten Gebieten
SAL06OW15-00	Götsche	Erstellung von Konzeptionen/ Studien/ Gutachten	Ursachenforschung und Planung optimaler Maßnahmen
SAL06OW15-00	Götsche	Verringerung stofflicher Belastungen infolge Abwasser	Erhöhung Anschlussgrad an bestehende Kläranlagen (Anschluss von Kleinkläranlagen, Ausbau von Ortskanalisationen, Ringkanalisationen bei Seen)
SAL06OW15-00	Götsche	Verringerung stofflicher Belastungen infolge Abwasser	Erhöhung Anschlussgrad an bestehende Kläranlagen (Anschluss von Kleinkläranlagen, Ausbau von Ortskanalisationen, Ringkanalisationen bei Seen)
SAL07OW01-00	Wipper	Erstellung von Konzeptionen/ Studien/ Gutachten	Ursachenforschung und Planung optimaler Maßnahmen
SAL07OW01-00	Wipper	Verringerung stofflicher Belastungen infolge Abwasser	Erhöhung Anschlussgrad an bestehende Kläranlagen (Anschluss von Kleinkläranlagen, Ausbau von Ortskanalisationen, Ringkanalisationen bei Seen)
SAL07OW02-00	Wipper	Bewirtschaftung	Gewässerschutzstreifen bezogen auf Schläge mit Gewässeranschluss
SAL07OW02-00	Wipper	Bewirtschaftung	Dauerhaft konservierende Bodenbearbeitung in besonders erosionsgefährdeten Gebieten

SAL07OW02-00	Wipper	Erstellung von Konzeptionen/ Studien/ Gutachten	Ursachenforschung und Planung optimaler Maßnahmen
SAL07OW02-00	Wipper	Verringerung stofflicher Belastungen infolge Abwasser	Erhöhung Anschlussgrad an bestehende Kläranlagen (Anschluss von Kleinkläranlagen, Ausbau von Ortskanalisationen, Ringkanalisationen bei Seen)
SAL07OW03-00	Wipper	Düngung	Reduzierung der Stickstoffsalden
SAL07OW03-00	Wipper	Bewirtschaftung	Gewässerschutzstreifen bezogen auf Schläge mit Gewässeranschluss
SAL07OW03-00	Wipper	Bewirtschaftung	Dauerhaft konservierende Bodenbearbeitung in besonders erosionsgefährdeten Gebieten
SAL07OW03-00	Wipper	Erstellung von Konzeptionen/ Studien/ Gutachten	Ursachenforschung und Planung optimaler Maßnahmen
SAL07OW03-00	Wipper	Verringerung stofflicher Belastungen infolge Abwasser	Erhöhung Anschlussgrad an bestehende Kläranlagen (Anschluss von Kleinkläranlagen, Ausbau von Ortskanalisationen, Ringkanalisationen bei Seen)
SAL07OW03-00	Wipper	Erstellung von Konzeptionen/ Studien/ Gutachten	Ursachenforschung und Planung optimaler Maßnahmen
SAL07OW05-00	Wipper / TS Wippra	Düngung	Reduzierung der Stickstoffsalden
SAL08OW01-00	Saale	Erstellung von Konzeptionen/ Studien/ Gutachten	Ursachenforschung und Planung optimaler Maßnahmen
SAL08OW01-00	Saale	Verringerung stofflicher Belastungen infolge Abwasser	Erhöhung Anschlussgrad an bestehende Kläranlagen (Anschluss von Kleinkläranlagen, Ausbau von Ortskanalisationen, Ringkanalisationen bei Seen)
SAL08OW02-00	Taube (Landgraben)	Erstellung von Konzeptionen/ Studien/ Gutachten	Ursachenforschung und Planung optimaler Maßnahmen
SAL08OW02-00	Taube (Landgraben)	Verringerung stofflicher Belastungen infolge Abwasser	Erhöhung Anschlussgrad an bestehende Kläranlagen (Anschluss von Kleinkläranlagen, Ausbau von Ortskanalisationen, Ringkanalisationen bei Seen)
SAL08OW03-00	Landgraben	Erstellung von Konzeptionen/ Studien/ Gutachten	Ursachenforschung und Planung optimaler Maßnahmen
SAL08OW03-00	Landgraben	Erstellung von Konzeptionen/ Studien/ Gutachten	Ursachenforschung und Planung optimaler Maßnahmen
SAL08OW05-00	Landgraben	Düngung	Reduzierung der Stickstoffsalden
SAL08OW05-00	Landgraben	Maßnahmen für Seen	Vorbecken zur Nährstoffverminderung
SAL08OW05-00	Landgraben	Erstellung von Konzeptionen/ Studien/ Gutachten	Ursachenforschung und Planung optimaler Maßnahmen
SAL08OW06-00	Tränkegraben	Erstellung von Konzeptionen/ Studien/ Gutachten	Ursachenforschung und Planung optimaler Maßnahmen

SAL08OW07-00	Fuhne	Bewirtschaftung	Dauerhaft konservierende Bodenbearbeitung in besonders erosionsgefährdeten Gebieten
SAL08OW07-00	Fuhne	Umsetzung Düngeverordnung sowie Abfallrecht	Einschränkung der Düngung auf Hanglagen
SAL08OW07-00	Fuhne	Pflanzenschutz (gute fachliche Praxis)	Absicherung von Mindestabständen zu Oberflächengewässern
SAL08OW07-00	Fuhne	Erstellung von Konzeptionen/ Studien/ Gutachten	Ursachenforschung und Planung optimaler Maßnahmen
SAL08OW08-00	Ziethen einschließlich Horngraben	Bewirtschaftung	Dauerhaft konservierende Bodenbearbeitung in besonders erosionsgefährdeten Gebieten
SAL08OW08-00	Ziethen einschließlich Horngraben	Erstellung von Konzeptionen/ Studien/ Gutachten	Ursachenforschung und Planung optimaler Maßnahmen
SAL08OW09-00	Ziethen einschließlich Bach aus Merzien	Erstellung von Konzeptionen/ Studien/ Gutachten	Ursachenforschung und Planung optimaler Maßnahmen
SAL08OW10-00	Plötze	Pflanzenschutz (gute fachliche Praxis)	Absicherung von Mindestabständen zu Oberflächengewässern
SAL08OW10-00	Plötze	Erstellung von Konzeptionen/ Studien/ Gutachten	Ursachenforschung und Planung optimaler Maßnahmen
SAL08OW11-00	Riede	Düngung	Reduzierung der Stickstoffsalden
SAL08OW11-00	Riede	Bewirtschaftung	Dauerhaft konservierende Bodenbearbeitung in besonders erosionsgefährdeten Gebieten
SAL08OW11-00	Riede	Pflanzenschutz (gute fachliche Praxis)	Absicherung von Mindestabständen zu Oberflächengewässern
SAL08OW11-00	Riede	Erstellung von Konzeptionen/ Studien/ Gutachten	Ursachenforschung und Planung optimaler Maßnahmen
SAL08OW12-00	Landgraben von Weißandt-Gölsau / Nesselbach	Düngung	Reduzierung der Stickstoffsalden
SAL08OW12-00	Landgraben von Weißandt-Gölsau / Nesselbach	Erstellung von Konzeptionen/ Studien/ Gutachten	Ursachenforschung und Planung optimaler Maßnahmen
SAL08OW13-00	Strengbach	Düngung	Reduzierung der Stickstoffsalden
SAL08OW13-00	Strengbach	Pflanzenschutz (gute fachliche Praxis)	Absicherung von Mindestabständen zu Oberflächengewässern
SAL08OW13-00	Strengbach	Erstellung von Konzeptionen/ Studien/ Gutachten	Ursachenforschung und Planung optimaler Maßnahmen
SAL08OW13-00	Strengbach	Verringerung stofflicher Belastungen infolge Abwasser	Erhöhung Anschlussgrad an bestehende Kläranlagen (Anschluss von Kleinkläranlagen, Ausbau von Ortskanalisationen, Ringkanalisationen bei Seen)
SAL10OW01-01	Kleine Helme	Düngung	Reduzierung der Stickstoffsalden
SAL10OW02-00	Pfüffeler Bach	Düngung	Reduzierung der Stickstoffsalden
SAL10OW02-00	Pfüffeler Bach	Erstellung von Konzeptionen/ Studien/ Gutachten	Ursachenforschung und Planung optimaler Maßnahmen

SAL11OW01-00	Helme	Bewirtschaftung	Gewässerschutzstreifen bezogen auf Schläge mit Gewässeranschluss
SAL11OW01-00	Helme	Bewirtschaftung	Dauerhaft konservierende Bodenbearbeitung in besonders erosionsgefährdeten Gebieten
SAL11OW01-00	Helme	Bewirtschaftung	Gewässerschutzstreifen bezogen auf Schläge mit Gewässeranschluss
SAL11OW01-00	Helme	Herstellung/ Verbesserung der Durchgängigkeit von Wehren	Ökologisch orientierter Umbau von Querbauwerken
SAL11OW01-00	Helme	Herstellung/ Verbesserung der Durchgängigkeit von Wehren	Errichtung ökologischer Umgehungsmöglichkeiten (naturnahe Umgehungsgerinne, Sohlgleiten, etc.)
SAL11OW01-00	Helme	Rückbau von Wehren	Rückbau von Querbauwerken
SAL11OW01-00	Helme	Herstellung/ Verbesserung der Durchgängigkeit von Wehren	Verminderung der biologischen Sperrwirkung anderer ökologischer Sperren wie z.B. von Sohlabstürze, Wehre, Verrohrungen u.a.
SAL11OW01-00	Helme	Entfernen von Gewässerverrohrungen	Entfernen von Gewässerverrohrungen
SAL11OW01-00	Helme	Maßnahmen im und am Gewässer	Abgrenzung der Uferstreifen zu landwirtschaftlicher Nutzfläche
SAL11OW01-00	Helme	Maßnahmen im und am Gewässer	Standortgerechte und naturraumtypische Pflanzungen
SAL11OW01-00	Helme	Maßnahmen im und am Gewässer	Einbau punktueller Strömunglenker
SAL11OW01-00	Helme	Maßnahmen an Bauwerken	Rückbau/ Unterhaltungsverzicht bei nicht mehr benötigten Regulierungsbauwerken
SAL11OW01-00	Helme	Maßnahmen im Ufer- und Auenbereich	Flächenankauf
SAL11OW01-00	Helme	Konzeptionelle Maßnahmen	Abgestimmte Ausweisung von Naturschutz- und Landschaftsschutzgebieten
SAL11OW01-00	Helme	Maßnahmen an Bauwerken	Anpassung von Brückenbauwerken an gewässer- und auenökologische Erfordernisse
SAL11OW01-00	Helme	Maßnahmen im Ufer- und Auenbereich	Rückbau von Verwallungen
SAL11OW01-00	Helme	Maßnahmen im und am Gewässer	Abgrenzung der Uferstreifen zu landwirtschaftlicher Nutzfläche
SAL11OW01-00	Helme	Maßnahmen im und am Gewässer	Standortgerechte und naturraumtypische Pflanzungen
SAL11OW01-00	Helme	Erstellung von Konzeptionen/ Studien/ Gutachten	Ursachenforschung und Planung optimaler Maßnahmen
SAL11OW01-00	Helme	Konzeptionelle Maßnahmen	Erstellung von Gewässerschutzkonzepten und Gewässerentwicklungsplänen
SAL11OW02-00	Rohne	Bewirtschaftung	Gewässerschutzstreifen bezogen auf Schläge mit Gewässeranschluss
SAL11OW02-00	Rohne	Bewirtschaftung	Dauerhaft konservierende Bodenbearbeitung in besonders erosionsgefährdeten Gebieten
SAL11OW02-00	Rohne	Erstellung von Konzeptionen/ Studien/	Ursachenforschung und Planung optimaler Maßnahmen

		Gutachten	
SAL11OW02-00	Rohne	Optimierung der Stau-Steuerung	Anpassung von Einstauhöhen zur Minimierung von Rückstauerscheinungen
SAL11OW02-00	Rohne	Herstellung/ Verbesserung der Durchgängigkeit von Wehren	Ökologisch orientierter Umbau von Querbauwerken
SAL11OW02-00	Rohne	Rückbau von Wehren	Rückbau von Querbauwerken
SAL11OW02-00	Rohne	Entfernen von Gewässerverrohrungen	Entfernen von Gewässerverrohrungen
SAL11OW02-00	Rohne	Entfernen von Gewässerverrohrungen	Entfernen von Gewässerverrohrungen
SAL11OW02-00	Rohne	Rückbau von Wehren	Rückbau von Querbauwerken
SAL11OW02-00	Rohne	Herstellung/ Verbesserung der Durchgängigkeit von Wehren	Verminderung der biologischen Sperrwirkung anderer ökologischer Sperren wie z.B. von Sohlabstürze, Wehre, Verrohrungen u.a.
SAL11OW02-00	Rohne	Maßnahmen im Ufer- und Auenbereich	Flächenankauf
SAL11OW02-00	Rohne	Maßnahmen im und am Gewässer	Standortgerechte und naturraumtypische Pflanzungen
SAL11OW02-00	Rohne	Maßnahmen im und am Gewässer	Standortangepasste Gewässerunterhaltung
SAL11OW02-00	Rohne	Maßnahmen an Bauwerken	Rückbau/ Unterhaltungsverzicht bei nicht mehr benötigten Regulierungsbauwerken
SAL11OW02-00	Rohne	Maßnahmen an Bauwerken	Anpassung von Brückenbauwerken an gewässer- und auenökologische Erfordernisse
SAL11OW02-00	Rohne	Maßnahmen an Bauwerken	Einbau freitragender Widerlagerbrücken
SAL11OW02-00	Rohne	Maßnahmen im und am Gewässer	Einbau punktueller Strömunglenker
SAL11OW02-00	Rohne	Maßnahmen im und am Gewässer	Ökologisch orientierte Gewässerbettaufweitung
SAL11OW02-00	Rohne	Maßnahmen im und am Gewässer	Lokale Ufer-, Böschungs- und Profilmgestaltungen
SAL11OW02-00	Rohne	Maßnahmen im Ufer- und Auenbereich	Wiedervernässungen
SAL11OW02-00	Rohne	Maßnahmen im Ufer- und Auenbereich	Variantenreiche Wiederanbindung von Altarmen
SAL11OW02-00	Rohne	Maßnahmen im Ufer- und Auenbereich	Flächenankauf
SAL11OW02-00	Rohne	Maßnahmen im und am Gewässer	Standortgerechte und naturraumtypische Pflanzungen
SAL11OW02-00	Rohne	Maßnahmen im und am Gewässer	Standortangepasste Gewässerunterhaltung
SAL11OW02-00	Rohne	Maßnahmen im und am Gewässer	Einbau punktueller Strömunglenker
SAL11OW02-00	Rohne	Maßnahmen im und am Gewässer	Ökologisch orientierte Gewässerbettaufweitung
SAL11OW02-00	Rohne	Maßnahmen im und am Gewässer	Lokale Ufer-, Böschungs- und Profilmgestaltungen

SAL11OW02-00	Rohne	Maßnahmen an Bauwerken	Rückbau/ Unterhaltungsverzicht bei nicht mehr benötigten Regulierungsbauwerken
SAL11OW02-00	Rohne	Maßnahmen im und am Gewässer	Standortgerechte und naturraumtypische Pflanzungen
SAL11OW02-00	Rohne	Maßnahmen im und am Gewässer	Duldung natürlicher morphodynamischer Prozesse
SAL11OW02-00	Rohne	Maßnahmen im und am Gewässer	Duldung natürlicher morphodynamischer Prozesse
SAL11OW02-00	Rohne	Erstellung von Konzeptionen/ Studien/ Gutachten	Ursachenforschung und Planung optimaler Maßnahmen
SAL11OW02-00	Rohne	Konzeptionelle Maßnahmen	Erstellung von Gewässerschutzkonzepten und Gewässerentwicklungsplänen
SAL11OW03-00	Gonna	Bewirtschaftung	Dauerhaft konservierende Bodenbearbeitung in besonders erosionsgefährdeten Gebieten
SAL11OW03-00	Gonna	Erstellung von Konzeptionen/ Studien/ Gutachten	Ursachenforschung und Planung optimaler Maßnahmen
SAL11OW03-00	Gonna	Bewirtschaftung	Gewässerschutzstreifen bezogen auf Schläge mit Gewässeranschluss
SAL11OW03-00	Gonna	Herstellung/ Verbesserung der Durchgängigkeit von Wehren	Ökologisch orientierter Umbau von Querbauwerken
SAL11OW03-00	Gonna	Maßnahmen im und am Gewässer	Abgrenzung der Uferstreifen zu landwirtschaftlicher Nutzfläche
SAL11OW03-00	Gonna	Maßnahmen im und am Gewässer	Ökologisch orientierte Gewässerbettmodellierung
SAL11OW03-00	Gonna	Maßnahmen im und am Gewässer	Standortgerechte und naturraumtypische Pflanzungen
SAL11OW03-00	Gonna	Maßnahmen im und am Gewässer	Standortgerechte und naturraumtypische Pflanzungen
SAL11OW03-00	Gonna	Entfernen von Gewässerverrohrungen	Entfernen von Gewässerverrohrungen
SAL11OW03-00	Gonna	Herstellung/ Verbesserung der Durchgängigkeit von Wehren	Verminderung der biologischen Sperrwirkung anderer ökologischer Sperren wie z.B. von Sohlabstürze, Wehre, Verrohrungen u.a.
SAL11OW03-00	Gonna	Konzeptionelle Maßnahmen	Erstellung von Gewässerschutzkonzepten und Gewässerentwicklungsplänen
SAL11OW06-00	Talsperre Kelbra	Erstellung von Konzeptionen/ Studien/ Gutachten	Ursachenforschung und Planung optimaler Maßnahmen
SAL12OW01-00	Unstrut	Düngung	Reduzierung der Stickstoffsalden
SAL12OW01-00	Unstrut	Herstellung/ Verbesserung der Durchgängigkeit von Wehren	Ökologisch orientierter Umbau von Querbauwerken
SAL12OW01-00	Unstrut	Bewirtschaftung	Dauerhaft konservierende Bodenbearbeitung in besonders erosionsgefährdeten Gebieten
SAL12OW01-00	Unstrut	Verringerung stofflicher Belastungen infolge Altlasten	Abstromsicherung mit Sickerwasserfassungen

SAL12OW01-00	Unstrut	Erstellung von Konzeptionen/ Studien/ Gutachten	Ursachenforschung und Planung optimaler Maßnahmen
SAL12OW01-00	Unstrut	Verringerung stofflicher Belastungen infolge Abwasser	Erhöhung Anschlussgrad an bestehende Kläranlagen (Anschluss von Kleinkläranlagen, Ausbau von Ortskanalisationen, Ringkanalisationen bei Seen)
SAL12OW03-00	Hasselbach	Düngung	Reduzierung der Stickstoffsalden
SAL12OW03-00	Hasselbach	Bewirtschaftung	Gewässerschutzstreifen bezogen auf Schläge mit Gewässeranschluss
SAL12OW03-00	Hasselbach	Bewirtschaftung	Dauerhaft konservierende Bodenbearbeitung in besonders erosionsgefährdeten Gebieten
SAL12OW03-00	Hasselbach	Erstellung von Konzeptionen/ Studien/ Gutachten	Ursachenforschung und Planung optimaler Maßnahmen
SAL12OW04-00	Biberbach	Düngung	Reduzierung der Stickstoffsalden
SAL12OW04-00	Biberbach	Bewirtschaftung	Dauerhaft konservierende Bodenbearbeitung in besonders erosionsgefährdeten Gebieten
SAL12OW04-00	Biberbach	Erstellung von Konzeptionen/ Studien/ Gutachten	Ursachenforschung und Planung optimaler Maßnahmen
SAL12OW04-00	Biberbach	Verringerung stofflicher Belastungen infolge Abwasser	Erhöhung Anschlussgrad an bestehende Kläranlagen (Anschluss von Kleinkläranlagen, Ausbau von Ortskanalisationen, Ringkanalisationen bei Seen)
SAL12OW05-00	Schmoner B	Düngung	Reduzierung der Stickstoffsalden
SAL12OW05-00	Schmoner B	Bewirtschaftung	Gewässerschutzstreifen bezogen auf Schläge mit Gewässeranschluss
SAL12OW05-00	Schmoner B	Bewirtschaftung	Dauerhaft konservierende Bodenbearbeitung in besonders erosionsgefährdeten Gebieten
SAL12OW05-00	Schmoner B	Erstellung von Konzeptionen/ Studien/ Gutachten	Ursachenforschung und Planung optimaler Maßnahmen
SAL12OW05-00	Schmoner B	Verringerung stofflicher Belastungen infolge Abwasser	Erhöhung Anschlussgrad an bestehende Kläranlagen (Anschluss von Kleinkläranlagen, Ausbau von Ortskanalisationen, Ringkanalisationen bei Seen)
SAL12OW06-00	(Klefferbach)/ Röstb /Buchaer Bach	Düngung	Reduzierung der Stickstoffsalden
SAL12OW06-00	(Klefferbach)/ Röstb /Buchaer Bach	Bewirtschaftung	Dauerhaft konservierende Bodenbearbeitung in besonders erosionsgefährdeten Gebieten
SAL12OW06-00	(Klefferbach)/ Röstb /Buchaer Bach	Bewirtschaftung	Gewässerschutzstreifen bezogen auf Schläge mit Gewässeranschluss
SAL12OW06-00	(Klefferbach)/ Röstb /Buchaer Bach	Erstellung von Konzeptionen/ Studien/ Gutachten	Ursachenforschung und Planung optimaler Maßnahmen
SAL15OW02-00	Maibach	Düngung	Reduzierung der Stickstoffsalden
SAL15OW02-00	Maibach	Bewirtschaftung	Dauerhaft konservierende Bodenbearbeitung in besonders

			erosionsgefährdeten Gebieten
SAL15OW02-00	Maibach	Bewirtschaftung	Gewässerschutzstreifen bezogen auf Schläge mit Gewässeranschluss
SAL15OW02-00	Maibach	Erstellung von Konzeptionen/ Studien/ Gutachten	Ursachenforschung und Planung optimaler Maßnahmen
SAL15OW02-00	Maibach	Verringerung stofflicher Belastungen infolge Abwasser	Erhöhung Anschlussgrad an bestehende Kläranlagen (Anschluss von Kleinkläranlagen, Ausbau von Ortskanalisationen, Ringkanalisationen bei Seen)
SAL15OW04-00	Hasselbach/Thierbach	Bewirtschaftung	Dauerhaft konservierende Bodenbearbeitung in besonders erosionsgefährdeten Gebieten
SAL15OW04-00	Hasselbach/Thierbach	Erstellung von Konzeptionen/ Studien/ Gutachten	Ursachenforschung und Planung optimaler Maßnahmen
SAL15OW06-00	Thierbach	Bewirtschaftung	Dauerhaft konservierende Bodenbearbeitung in besonders erosionsgefährdeten Gebieten
SAL15OW06-00	Thierbach	Erstellung von Konzeptionen/ Studien/ Gutachten	Ursachenforschung und Planung optimaler Maßnahmen
SAL15OW06-00	Thierbach	Verringerung stofflicher Belastungen infolge Abwasser	Erhöhung Anschlussgrad an bestehende Kläranlagen (Anschluss von Kleinkläranlagen, Ausbau von Ortskanalisationen, Ringkanalisationen bei Seen)
SAL15OW09-02	Schwennigke einschl Ritschke	Bewirtschaftung	Dauerhaft konservierende Bodenbearbeitung in besonders erosionsgefährdeten Gebieten
SAL15OW09-02	Schwennigke einschl Ritschke	Erstellung von Konzeptionen/ Studien/ Gutachten	Ursachenforschung und Planung optimaler Maßnahmen
SAL15OW09-02	Schwennigke einschl Ritschke	Verringerung stofflicher Belastungen infolge Abwasser	Erhöhung Anschlussgrad an bestehende Kläranlagen (Anschluss von Kleinkläranlagen, Ausbau von Ortskanalisationen, Ringkanalisationen bei Seen)
SAL15OW11-00	Weißer Elster (Nord)	Maßnahmen im und am Gewässer	Standortangepasste Gewässerunterhaltung
SAL15OW11-00	Weißer Elster (Nord)	Maßnahmen im und am Gewässer	Standortangepasste Gewässerunterhaltung
SAL15OW11-00	Weißer Elster (Nord)	Herstellung/ Verbesserung der Durchgängigkeit von Wehren	Ökologisch orientierter Umbau von Querbauwerken
SAL15OW11-00	Weißer Elster (Nord)	Maßnahmen im und am Gewässer	Ökologisch orientierte Gewässerbettaufweitung
SAL15OW11-00	Weißer Elster (Nord)	Maßnahmen im und am Gewässer	Ökologisch orientierte Gewässerbettaufweitung
SAL15OW11-00	Weißer Elster (Nord)	Maßnahmen im und am Gewässer	Abgrenzung der Uferstreifen zu landwirtschaftlicher Nutzfläche
SAL15OW11-00	Weißer Elster (Nord)	Maßnahmen im und am Gewässer	Standortgerechte und naturraumtypische Pflanzungen
SAL15OW11-00	Weißer Elster (Nord)	Maßnahmen im und am Gewässer	Standortgerechte und naturraumtypische Pflanzungen
SAL15OW11-00	Weißer Elster (Nord)	Maßnahmen im Ufer- und Auenbereich	Variantenreiche Wiederanbindung von Altarmen



SAL15OW11-00	Weißer Elster (Nord)	Maßnahmen im Ufer- und Auenbereich	Flächenankauf
SAL15OW11-00	Weißer Elster (Nord)	Maßnahmen im und am Gewässer	Abgrenzung der Uferstreifen zu landwirtschaftlicher Nutzfläche
SAL15OW11-00	Weißer Elster (Nord)	Maßnahmen im Ufer- und Auenbereich	Flächenankauf
SAL15OW11-00	Weißer Elster (Nord)	Maßnahmen an Bauwerken	Rückbau/ Unterhaltungsverzicht bei nicht mehr benötigten Regulierungsbauwerken
SAL15OW11-00	Weißer Elster (Nord)	Maßnahmen im Ufer- und Auenbereich	Rückbau von Verwallungen
SAL15OW11-00	Weißer Elster (Nord)	Maßnahmen im und am Gewässer	Einbau punktueller Strömunglenker
SAL15OW11-00	Weißer Elster (Nord)	Maßnahmen an Bauwerken	Anpassung von Brückenbauwerken an gewässer- und auenökologische Erfordernisse
SAL15OW11-00	Weißer Elster (Nord)	Maßnahmen im Ufer- und Auenbereich	Flächenankauf
SAL15OW11-00	Weißer Elster (Nord)	Konzeptionelle Maßnahmen	Erstellung von Gewässerschutzkonzepten und Gewässerentwicklungsplänen
SAL15OW11-00	Weißer Elster (Nord)	Erstellung von Konzeptionen/ Studien/ Gutachten	Ursachenforschung und Planung optimaler Maßnahmen
SAL15OW11-00	Weißer Elster (Nord)	Verringerung stofflicher Belastungen infolge Abwasser	Erhöhung Anschlussgrad an bestehende Kläranlagen (Anschluss von Kleinkläranlagen, Ausbau von Ortskanalisationen, Ringkanalisationen bei Seen)
SAL15OW12-00	Reide einschließlich Kableske	Bewirtschaftung	Dauerhaft konservierende Bodenbearbeitung in besonders erosionsgefährdeten Gebieten
SAL15OW12-00	Reide einschließlich Kableske	Pflanzenschutz (gute fachliche Praxis)	Absicherung von Mindestabständen zu Oberflächengewässern
SAL15OW12-00	Reide einschließlich Kableske	Erstellung von Konzeptionen/ Studien/ Gutachten	Ursachenforschung und Planung optimaler Maßnahmen
SAL15OW12-00	Reide einschließlich Kableske	Verringerung stofflicher Belastungen infolge Abwasser	Erhöhung Anschlussgrad an bestehende Kläranlagen (Anschluss von Kleinkläranlagen, Ausbau von Ortskanalisationen, Ringkanalisationen bei Seen)
SAL17OW01-00	Bode	Umsetzung Düngeverordnung sowie Abfallrecht	Einzelschlagbezogene Düngebedarfsermittlung nach Richtwerten
SAL17OW01-00	Bode	Umsetzung Düngeverordnung sowie Abfallrecht	Begrenzung der betrieblichen N- & P-Salden
SAL17OW01-00	Bode	Umsetzung Düngeverordnung sowie Abfallrecht	Einhaltung der Abstandsregelungen
SAL17OW01-00	Bode	Umsetzung Düngeverordnung sowie Abfallrecht	Ausbringungsverbote für Düngemittel unter bestimmten Umständen
SAL17OW01-00	Bode	Umsetzung Düngeverordnung sowie Abfallrecht	Einschränkung der Düngung auf Hanglagen
SAL17OW01-00	Bode	Bewirtschaftung	Dauerhaft konservierende Bodenbearbeitung in besonders

			erosionsgefährdeten Gebieten
SAL17OW01-00	Bode	Bewirtschaftung	Gewässerschutzstreifen bezogen auf Schläge mit Gewässeranschluss
SAL17OW01-00	Bode	Umsetzung Düngeverordnung sowie Abfallrecht	Aufstellen von betrieblichen Nährstoffbilanzen (N, P)
SAL17OW01-00	Bode	Erstellung von Konzeptionen/ Studien/ Gutachten	Ursachenforschung und Planung optimaler Maßnahmen
SAL17OW10-00	Kalte Bode	Erstellung von Konzeptionen/ Studien/ Gutachten	Ursachenforschung und Planung optimaler Maßnahmen
SAL17OW11-00	Elbingeröder Mühlenbach	Verringerung stofflicher Belastungen infolge Altlasten	Behandlung bergbaubürtiger Wässer/Grubenwässer
SAL17OW11-00	Elbingeröder Mühlenbach	Verringerung stofflicher Belastungen infolge Altlasten	Gruben-Wasserhaltungen
SAL17OW11-00	Elbingeröder Mühlenbach	Verringerung stofflicher Belastungen infolge Altlasten	Versatz von Grubenräumen
SAL17OW11-00	Elbingeröder Mühlenbach	Erstellung von Konzeptionen/ Studien/ Gutachten	Ursachenforschung und Planung optimaler Maßnahmen
SAL17OW14-00	Rappbode / TS Rappbode	Erstellung von Konzeptionen/ Studien/ Gutachten	Ursachenforschung und Planung optimaler Maßnahmen
SAL17OW16-00	Hassel / Oberer Teich und Unterer Teich Stiege	Umsetzung Düngeverordnung sowie Abfallrecht	Ausreichender Abstand von Gewässern bei Weidehaltung
SAL17OW16-00	Hassel / Oberer Teich und Unterer Teich Stiege	Erstellung von Konzeptionen/ Studien/ Gutachten	Ursachenforschung und Planung optimaler Maßnahmen
SAL17OW18-00	Hassel / VS Hassel	Erstellung von Konzeptionen/ Studien/ Gutachten	Ursachenforschung und Planung optimaler Maßnahmen
SAL17OW21-00	Jordansbach	Umsetzung Düngeverordnung sowie Abfallrecht	Einzelschlagbezogene Düngebedarfsermittlung nach Richtwerten
SAL17OW21-00	Jordansbach	Umsetzung Düngeverordnung sowie Abfallrecht	Aufstellen von betrieblichen Nährstoffbilanzen (N, P)
SAL17OW21-00	Jordansbach	Umsetzung Düngeverordnung sowie Abfallrecht	Begrenzung der betrieblichen N- & P-Salden
SAL17OW21-00	Jordansbach	Umsetzung Düngeverordnung sowie Abfallrecht	Einschränkung der Düngung auf Hanglagen
SAL17OW21-00	Jordansbach	Umsetzung Düngeverordnung sowie Abfallrecht	Einhaltung der Abstandsregelungen
SAL17OW21-00	Jordansbach	Bewirtschaftung	Dauerhaft konservierende Bodenbearbeitung in besonders erosionsgefährdeten Gebieten
SAL17OW21-00	Jordansbach	Bewirtschaftung	Gewässerschutzstreifen bezogen auf Schläge mit Gewässeranschluss

SAL17OW21-00	Jordansbach	Umsetzung Düngeverordnung sowie Abfallrecht	Ausbringungsverbote für Düngemittel unter bestimmten Umständen
SAL17OW21-00	Jordansbach	Erstellung von Konzeptionen/ Studien/ Gutachten	Ursachenforschung und Planung optimaler Maßnahmen
SAL17OW22-00	Quarmbach	Verringerung stofflicher Belastungen infolge Altlasten	Gruben-Wasserhaltungen
SAL17OW22-00	Quarmbach	Verringerung stofflicher Belastungen infolge Altlasten	Enhanced Natural Attenuation
SAL17OW22-00	Quarmbach	Verringerung stofflicher Belastungen infolge Altlasten	Wetlands
SAL17OW22-00	Quarmbach	Verringerung stofflicher Belastungen infolge Abwasser	Erhöhung Anschlussgrad an bestehende Kläranlagen (Anschluss von Kleinkläranlagen, Ausbau von Ortskanalisationen, Ringkanalisationen bei Seen)
SAL17OW23-00	Quarmbach	Umsetzung Düngeverordnung sowie Abfallrecht	Einhaltung der Abstandsregelungen
SAL17OW23-00	Quarmbach	Umsetzung Düngeverordnung sowie Abfallrecht	Ausbringungsverbote für Düngemittel unter bestimmten Umständen
SAL17OW23-00	Quarmbach	Umsetzung Düngeverordnung sowie Abfallrecht	Einzelschlagbezogene Düngedarfsermittlung nach Richtwerten
SAL17OW23-00	Quarmbach	Pflanzenschutz (gute fachliche Praxis)	Absicherung von Mindestabständen zu Oberflächengewässern
SAL17OW23-00	Quarmbach	Pflanzenschutz (gute fachliche Praxis)	Absicherung von Mindestabständen zu Oberflächengewässern
SAL17OW23-00	Quarmbach	Umsetzung Düngeverordnung sowie Abfallrecht	Begrenzung der betrieblichen N- & P-Salden
SAL17OW23-00	Quarmbach	Umsetzung Düngeverordnung sowie Abfallrecht	Einhaltung der Abstandsregelungen
SAL17OW23-00	Quarmbach	Umsetzung Düngeverordnung sowie Abfallrecht	Einhaltung der Abstandsregelungen
SAL17OW23-00	Quarmbach	Umsetzung Düngeverordnung sowie Abfallrecht	Einschränkung der Düngung auf Hanglagen
SAL17OW23-00	Quarmbach	Bewirtschaftung	Gewässerschutzstreifen bezogen auf Schläge mit Gewässeranschluss
SAL17OW23-00	Quarmbach	Bewirtschaftung	Dauerhaft konservierende Bodenbearbeitung in besonders erosionsgefährdeten Gebieten
SAL17OW23-00	Quarmbach	Umsetzung Düngeverordnung sowie Abfallrecht	Aufstellen von betrieblichen Nährstoffbilanzen (N, P)
SAL17OW23-00	Quarmbach	Erstellung von Konzeptionen/ Studien/ Gutachten	Ursachenforschung und Planung optimaler Maßnahmen
SAL17OW24-00	Bicklingsbach	Erstellung von Konzeptionen/ Studien/ Gutachten	Ursachenforschung und Planung optimaler Maßnahmen

SAL17OW25-00	Bicklingsbach	Umsetzung Düngeverordnung sowie Abfallrecht	Ausbringungsverbote für Düngemittel unter bestimmten Umständen
SAL17OW25-00	Bicklingsbach	Umsetzung Düngeverordnung sowie Abfallrecht	Aufstellen von betrieblichen Nährstoffbilanzen (N, P)
SAL17OW25-00	Bicklingsbach	Bewirtschaftung	Gewässerschutzstreifen bezogen auf Schläge mit Gewässeranschluss
SAL17OW25-00	Bicklingsbach	Bewirtschaftung	Dauerhaft konservierende Bodenbearbeitung in besonders erosionsgefährdeten Gebieten
SAL17OW25-00	Bicklingsbach	Umsetzung Düngeverordnung sowie Abfallrecht	Einzelschlagbezogene Düngebedarfsermittlung nach Richtwerten
SAL17OW25-00	Bicklingsbach	Umsetzung Düngeverordnung sowie Abfallrecht	Einschränkung der Düngung auf Hanglagen
SAL17OW25-00	Bicklingsbach	Umsetzung Düngeverordnung sowie Abfallrecht	Einhaltung der Abstandsregelungen
SAL17OW25-00	Bicklingsbach	Umsetzung Düngeverordnung sowie Abfallrecht	Begrenzung der betrieblichen N- & P-Salden
SAL17OW25-00	Bicklingsbach	Erstellung von Konzeptionen/ Studien/ Gutachten	Ursachenforschung und Planung optimaler Maßnahmen
SAL17OW26-00	Mühlgraben Quedlinburg	Umsetzung Düngeverordnung sowie Abfallrecht	Aufstellen von betrieblichen Nährstoffbilanzen (N, P)
SAL17OW26-00	Mühlgraben Quedlinburg	Umsetzung Düngeverordnung sowie Abfallrecht	Begrenzung der betrieblichen N- & P-Salden
SAL17OW26-00	Mühlgraben Quedlinburg	Umsetzung Düngeverordnung sowie Abfallrecht	Einhaltung der Abstandsregelungen
SAL17OW26-00	Mühlgraben Quedlinburg	Umsetzung Düngeverordnung sowie Abfallrecht	Einschränkung der Düngung auf Hanglagen
SAL17OW26-00	Mühlgraben Quedlinburg	Umsetzung Düngeverordnung sowie Abfallrecht	Ausbringungsverbote für Düngemittel unter bestimmten Umständen
SAL17OW26-00	Mühlgraben Quedlinburg	Bewirtschaftung	Gewässerschutzstreifen bezogen auf Schläge mit Gewässeranschluss
SAL17OW26-00	Mühlgraben Quedlinburg	Bewirtschaftung	Dauerhaft konservierende Bodenbearbeitung in besonders erosionsgefährdeten Gebieten
SAL17OW26-00	Mühlgraben Quedlinburg	Umsetzung Düngeverordnung sowie Abfallrecht	Einzelschlagbezogene Düngebedarfsermittlung nach Richtwerten
SAL17OW26-00	Mühlgraben Quedlinburg	Erstellung von Konzeptionen/ Studien/ Gutachten	Ursachenforschung und Planung optimaler Maßnahmen
SAL17OW28-00	Goldbach	Umsetzung Düngeverordnung sowie Abfallrecht	Einhaltung der Abstandsregelungen
SAL17OW28-00	Goldbach	Pflanzenschutz (gute fachliche Praxis)	Absicherung von Mindestabständen zu Oberflächengewässern
SAL17OW28-00	Goldbach	Bewirtschaftung	Dauerhaft konservierende Bodenbearbeitung in besonders

			erosionsgefährdeten Gebieten
SAL17OW28-00	Goldbach	Bewirtschaftung	Gewässerschutzstreifen bezogen auf Schläge mit Gewässeranschluss
SAL17OW28-00	Goldbach	Umsetzung Düngeverordnung sowie Abfallrecht	Ausreichender Abstand von Gewässern bei Weidehaltung
SAL17OW29-00	Neuer Graben	Umsetzung Düngeverordnung sowie Abfallrecht	Einschränkung der Düngung auf Hanglagen
SAL17OW29-00	Neuer Graben	Pflanzenschutz (gute fachliche Praxis)	Absicherung von Mindestabständen zu Oberflächengewässern
SAL17OW29-00	Neuer Graben	Pflanzenschutz (gute fachliche Praxis)	Absicherung von Mindestabständen zu Oberflächengewässern
SAL17OW29-00	Neuer Graben	Pflanzenschutz (gute fachliche Praxis)	Absicherung von Mindestabständen zu Oberflächengewässern
SAL17OW29-00	Neuer Graben	Umsetzung Düngeverordnung sowie Abfallrecht	Einzelschlagbezogene Düngebedarfsermittlung nach Richtwerten
SAL17OW29-00	Neuer Graben	Umsetzung Düngeverordnung sowie Abfallrecht	Ausbringungsverbote für Düngemittel unter bestimmten Umständen
SAL17OW29-00	Neuer Graben	Umsetzung Düngeverordnung sowie Abfallrecht	Einhaltung der Abstandsregelungen
SAL17OW29-00	Neuer Graben	Umsetzung Düngeverordnung sowie Abfallrecht	Einhaltung der Abstandsregelungen
SAL17OW29-00	Neuer Graben	Umsetzung Düngeverordnung sowie Abfallrecht	Einhaltung der Abstandsregelungen
SAL17OW29-00	Neuer Graben	Umsetzung Düngeverordnung sowie Abfallrecht	Begrenzung der betrieblichen N- & P-Salden
SAL17OW29-00	Neuer Graben	Umsetzung Düngeverordnung sowie Abfallrecht	Aufstellen von betrieblichen Nährstoffbilanzen (N, P)
SAL17OW29-00	Neuer Graben	Pflanzenschutz (gute fachliche Praxis)	Absicherung von Mindestabständen zu Oberflächengewässern
SAL17OW29-00	Neuer Graben	Bewirtschaftung	Gewässerschutzstreifen bezogen auf Schläge mit Gewässeranschluss
SAL17OW29-00	Neuer Graben	Bewirtschaftung	Dauerhaft konservierende Bodenbearbeitung in besonders erosionsgefährdeten Gebieten
SAL17OW29-00	Neuer Graben	Umsetzung Düngeverordnung sowie Abfallrecht	Einhaltung der Abstandsregelungen
SAL17OW29-00	Neuer Graben	Erstellung von Konzeptionen/ Studien/ Gutachten	Ursachenforschung und Planung optimaler Maßnahmen
SAL17OW31-00	Holtemme	Umsetzung Düngeverordnung sowie Abfallrecht	Aufstellen von betrieblichen Nährstoffbilanzen (N, P)
SAL17OW31-00	Holtemme	Pflanzenschutz (gute fachliche Praxis)	Absicherung von Mindestabständen zu Oberflächengewässern
SAL17OW31-00	Holtemme	Pflanzenschutz (gute fachliche Praxis)	Absicherung von Mindestabständen zu Oberflächengewässern

SAL17OW31-00	Holtemme	Umsetzung Düngeverordnung sowie Abfallrecht	Ausbringungsverbote für Düngemittel unter bestimmten Umständen
SAL17OW31-00	Holtemme	Umsetzung Düngeverordnung sowie Abfallrecht	Einschränkung der Düngung auf Hanglagen
SAL17OW31-00	Holtemme	Umsetzung Düngeverordnung sowie Abfallrecht	Einhaltung der Abstandsregelungen
SAL17OW31-00	Holtemme	Bewirtschaftung	Gewässerschutzstreifen bezogen auf Schläge mit Gewässeranschluss
SAL17OW31-00	Holtemme	Bewirtschaftung	Dauerhaft konservierende Bodenbearbeitung in besonders erosionsgefährdeten Gebieten
SAL17OW31-00	Holtemme	Umsetzung Düngeverordnung sowie Abfallrecht	Einhaltung der Abstandsregelungen
SAL17OW31-00	Holtemme	Umsetzung Düngeverordnung sowie Abfallrecht	Einhaltung der Abstandsregelungen
SAL17OW31-00	Holtemme	Umsetzung Düngeverordnung sowie Abfallrecht	Begrenzung der betrieblichen N- & P-Salden
SAL17OW31-00	Holtemme	Umsetzung Düngeverordnung sowie Abfallrecht	Einzelschlagbezogene Düngebedarfsermittlung nach Richtwerten
SAL17OW31-00	Holtemme	Erstellung von Konzeptionen/ Studien/ Gutachten	Ursachenforschung und Planung optimaler Maßnahmen
SAL17OW31-00	Holtemme	Herstellung/ Verbesserung der Durchgängigkeit von Wehren	Ökologisch orientierter Umbau von Querbauwerken
SAL17OW31-00	Holtemme	Herstellung/ Verbesserung der Durchgängigkeit von Wehren	Ökologisch orientierter Umbau von Querbauwerken
SAL17OW31-00	Holtemme	Herstellung/ Verbesserung der Durchgängigkeit von Wehren	Ökologisch orientierter Umbau von Querbauwerken
SAL17OW31-00	Holtemme	Herstellung/ Verbesserung der Durchgängigkeit von Wehren	Ökologisch orientierter Umbau von Querbauwerken
SAL17OW31-00	Holtemme	Herstellung/ Verbesserung der Durchgängigkeit von Wehren	Ökologisch orientierter Umbau von Querbauwerken
SAL17OW31-00	Holtemme	Verringerung stofflicher Belastungen infolge Abwasser	Erhöhung Anschlussgrad an bestehende Kläranlagen (Anschluss von Kleinkläranlagen, Ausbau von Ortskanalisationen, Ringkanalisationen bei Seen)
SAL17OW35-00	Hellbach	Umsetzung Düngeverordnung sowie Abfallrecht	Einhaltung der Abstandsregelungen
SAL17OW35-00	Hellbach	Pflanzenschutz (gute fachliche Praxis)	Absicherung von Mindestabständen zu Oberflächengewässern
SAL17OW35-00	Hellbach	Bewirtschaftung	Dauerhaft konservierende Bodenbearbeitung in besonders erosionsgefährdeten Gebieten
SAL17OW35-00	Hellbach	Bewirtschaftung	Gewässerschutzstreifen bezogen auf Schläge mit Gewässeranschluss

SAL17OW35-00	Hellbach	Erstellung von Konzeptionen/ Studien/ Gutachten	Ursachenforschung und Planung optimaler Maßnahmen
SAL17OW36-00	Ströbecker Fließ	Umsetzung Düngeverordnung sowie Abfallrecht	Ausbringungsverbote für Düngemittel unter bestimmten Umständen
SAL17OW36-00	Ströbecker Fließ	Umsetzung Düngeverordnung sowie Abfallrecht	Aufstellen von betrieblichen Nährstoffbilanzen (N, P)
SAL17OW36-00	Ströbecker Fließ	Umsetzung Düngeverordnung sowie Abfallrecht	Begrenzung der betrieblichen N- & P-Salden
SAL17OW36-00	Ströbecker Fließ	Umsetzung Düngeverordnung sowie Abfallrecht	Ausreichender Abstand von Gewässern bei Weidehaltung
SAL17OW36-00	Ströbecker Fließ	Umsetzung Düngeverordnung sowie Abfallrecht	Einhaltung der Abstandsregelungen
SAL17OW36-00	Ströbecker Fließ	Umsetzung Düngeverordnung sowie Abfallrecht	Einschränkung der Düngung auf Hanglagen
SAL17OW36-00	Ströbecker Fließ	Pflanzenschutz (gute fachliche Praxis)	Absicherung von Mindestabständen zu Oberflächengewässern
SAL17OW36-00	Ströbecker Fließ	Umsetzung Düngeverordnung sowie Abfallrecht	Einhaltung der Abstandsregelungen
SAL17OW36-00	Ströbecker Fließ	Bewirtschaftung	Dauerhaft konservierende Bodenbearbeitung in besonders erosionsgefährdeten Gebieten
SAL17OW36-00	Ströbecker Fließ	Bewirtschaftung	Gewässerschutzstreifen bezogen auf Schläge mit Gewässeranschluss
SAL17OW36-00	Ströbecker Fließ	Umsetzung Düngeverordnung sowie Abfallrecht	Einzelschlagbezogene Düngbedarfsermittlung nach Richtwerten
SAL17OW37-00	Assebach	Umsetzung Düngeverordnung sowie Abfallrecht	Einschränkung der Düngung auf Hanglagen
SAL17OW37-00	Assebach	Umsetzung Düngeverordnung sowie Abfallrecht	Ausbringungsverbote für Düngemittel unter bestimmten Umständen
SAL17OW37-00	Assebach	Umsetzung Düngeverordnung sowie Abfallrecht	Einhaltung der Abstandsregelungen
SAL17OW37-00	Assebach	Umsetzung Düngeverordnung sowie Abfallrecht	Einhaltung der Abstandsregelungen
SAL17OW37-00	Assebach	Umsetzung Düngeverordnung sowie Abfallrecht	Begrenzung der betrieblichen N- & P-Salden
SAL17OW37-00	Assebach	Umsetzung Düngeverordnung sowie Abfallrecht	Aufstellen von betrieblichen Nährstoffbilanzen (N, P)
SAL17OW37-00	Assebach	Pflanzenschutz (gute fachliche Praxis)	Absicherung von Mindestabständen zu Oberflächengewässern
SAL17OW37-00	Assebach	Bewirtschaftung	Gewässerschutzstreifen bezogen auf Schläge mit Gewässeranschluss
SAL17OW37-00	Assebach	Bewirtschaftung	Dauerhaft konservierende Bodenbearbeitung in besonders erosionsgefährdeten Gebieten

SAL17OW37-00	Assebach	Umsetzung Düngeverordnung sowie Abfallrecht	Einzelschlagbezogene Düngebedarfsermittlung nach Richtwerten
SAL17OW38-00	Limbach	Umsetzung Düngeverordnung sowie Abfallrecht	Begrenzung der betrieblichen N- & P-Salden
SAL17OW38-00	Limbach	Umsetzung Düngeverordnung sowie Abfallrecht	Ausbringungsverbote für Düngemittel unter bestimmten Umständen
SAL17OW38-00	Limbach	Umsetzung Düngeverordnung sowie Abfallrecht	Einhaltung der Abstandsregelungen
SAL17OW38-00	Limbach	Umsetzung Düngeverordnung sowie Abfallrecht	Aufstellen von betrieblichen Nährstoffbilanzen (N, P)
SAL17OW38-00	Limbach	Umsetzung Düngeverordnung sowie Abfallrecht	Einzelschlagbezogene Düngebedarfsermittlung nach Richtwerten
SAL17OW38-00	Limbach	Bewirtschaftung	Gewässerschutzstreifen bezogen auf Schläge mit Gewässeranschluss
SAL17OW38-00	Limbach	Bewirtschaftung	Dauerhaft konservierende Bodenbearbeitung in besonders erosionsgefährdeten Gebieten
SAL17OW38-00	Limbach	Umsetzung Düngeverordnung sowie Abfallrecht	Einschränkung der Düngung auf Hanglagen
SAL17OW38-00	Limbach	Erstellung von Konzeptionen/ Studien/ Gutachten	Ursachenforschung und Planung optimaler Maßnahmen
SAL18OW08-00	Deersheimer Aue	Umsetzung Düngeverordnung sowie Abfallrecht	Aufstellen von betrieblichen Nährstoffbilanzen (N, P)
SAL18OW08-00	Deersheimer Aue	Umsetzung Düngeverordnung sowie Abfallrecht	Einzelschlagbezogene Düngebedarfsermittlung nach Richtwerten
SAL18OW08-00	Deersheimer Aue	Umsetzung Düngeverordnung sowie Abfallrecht	Ausbringungsverbote für Düngemittel unter bestimmten Umständen
SAL18OW08-00	Deersheimer Aue	Umsetzung Düngeverordnung sowie Abfallrecht	Einschränkung der Düngung auf Hanglagen
SAL18OW08-00	Deersheimer Aue	Umsetzung Düngeverordnung sowie Abfallrecht	Begrenzung der betrieblichen N- & P-Salden
SAL18OW08-00	Deersheimer Aue	Bewirtschaftung	Gewässerschutzstreifen bezogen auf Schläge mit Gewässeranschluss
SAL18OW08-00	Deersheimer Aue	Bewirtschaftung	Dauerhaft konservierende Bodenbearbeitung in besonders erosionsgefährdeten Gebieten
SAL18OW08-00	Deersheimer Aue	Umsetzung Düngeverordnung sowie Abfallrecht	Einhaltung der Abstandsregelungen
SAL18OW08-00	Deersheimer Aue	Verringerung stofflicher Belastungen infolge Abwasser	Erhöhung Anschlussgrad an bestehende Kläranlagen (Anschluss von Kleinkläranlagen, Ausbau von Ortskanalisationen, Ringkanalisationen bei Seen)
SAL18OW09-00	Deersheimer Aue	Umsetzung Düngeverordnung sowie	Ausbringungsverbote für Düngemittel unter bestimmten



		Abfallrecht	Umständen
SAL18OW09-00	Deersheimer Aue	Bewirtschaftung	Gewässerschutzstreifen bezogen auf Schläge mit Gewässeranschluss
SAL18OW09-00	Deersheimer Aue	Umsetzung Düngeverordnung sowie Abfallrecht	Einschränkung der Düngung auf Hanglagen
SAL18OW09-00	Deersheimer Aue	Bewirtschaftung	Dauerhaft konservierende Bodenbearbeitung in besonders erosionsgefährdeten Gebieten
SAL18OW09-00	Deersheimer Aue	Umsetzung Düngeverordnung sowie Abfallrecht	Einzelschlagbezogene Düngebedarfsermittlung nach Richtwerten
SAL18OW09-00	Deersheimer Aue	Umsetzung Düngeverordnung sowie Abfallrecht	Aufstellen von betrieblichen Nährstoffbilanzen (N, P)
SAL18OW09-00	Deersheimer Aue	Umsetzung Düngeverordnung sowie Abfallrecht	Begrenzung der betrieblichen N- & P-Salden
SAL18OW09-00	Deersheimer Aue	Umsetzung Düngeverordnung sowie Abfallrecht	Einhaltung der Abstandsregelungen
SAL18OW09-00	Deersheimer Aue	Erstellung von Konzeptionen/ Studien/ Gutachten	Ursachenforschung und Planung optimaler Maßnahmen
SAL18OW10-00	Deersheimer Aue	Umsetzung Düngeverordnung sowie Abfallrecht	Aufstellen von betrieblichen Nährstoffbilanzen (N, P)
SAL18OW10-00	Deersheimer Aue	Umsetzung Düngeverordnung sowie Abfallrecht	Begrenzung der betrieblichen N- & P-Salden
SAL18OW10-00	Deersheimer Aue	Umsetzung Düngeverordnung sowie Abfallrecht	Einhaltung der Abstandsregelungen
SAL18OW10-00	Deersheimer Aue	Umsetzung Düngeverordnung sowie Abfallrecht	Einschränkung der Düngung auf Hanglagen
SAL18OW10-00	Deersheimer Aue	Umsetzung Düngeverordnung sowie Abfallrecht	Ausbringungsverbote für Düngemittel unter bestimmten Umständen
SAL18OW10-00	Deersheimer Aue	Bewirtschaftung	Dauerhaft konservierende Bodenbearbeitung in besonders erosionsgefährdeten Gebieten
SAL18OW10-00	Deersheimer Aue	Bewirtschaftung	Gewässerschutzstreifen bezogen auf Schläge mit Gewässeranschluss
SAL18OW10-00	Deersheimer Aue	Umsetzung Düngeverordnung sowie Abfallrecht	Einzelschlagbezogene Düngebedarfsermittlung nach Richtwerten
SAL18OW10-00	Deersheimer Aue	Maßnahmen an Bauwerken	Anpassung von Brückenbauwerken an gewässer- und auenökologische Erfordernisse
SAL18OW10-00	Deersheimer Aue	Konzeptionelle Maßnahmen	Erstellung von Gewässerschutzkonzepten und Gewässerentwicklungsplänen
SAL18OW10-00	Deersheimer Aue	Verringerung stofflicher Belastungen infolge Abwasser	Erhöhung Anschlussgrad an bestehende Kläranlagen (Anschluss von Kleinkläranlagen, Ausbau von Ortskanalisationen, Ringkanalisationen bei Seen)

SAL18OW11-00	Kalbkebach	Umsetzung Düngeverordnung sowie Abfallrecht	Einhaltung der Abstandsregelungen
SAL18OW11-00	Kalbkebach	Umsetzung Düngeverordnung sowie Abfallrecht	Ausbringungsverbote für Düngemittel unter bestimmten Umständen
SAL18OW11-00	Kalbkebach	Bewirtschaftung	Dauerhaft konservierende Bodenbearbeitung in besonders erosionsgefährdeten Gebieten
SAL18OW11-00	Kalbkebach	Umsetzung Düngeverordnung sowie Abfallrecht	Einschränkung der Düngung auf Hanglagen
SAL18OW11-00	Kalbkebach	Umsetzung Düngeverordnung sowie Abfallrecht	Begrenzung der betrieblichen N- & P-Salden
SAL18OW11-00	Kalbkebach	Umsetzung Düngeverordnung sowie Abfallrecht	Aufstellen von betrieblichen Nährstoffbilanzen (N, P)
SAL18OW11-00	Kalbkebach	Umsetzung Düngeverordnung sowie Abfallrecht	Einzelschlagbezogene Düngebedarfsermittlung nach Richtwerten
SAL18OW11-00	Kalbkebach	Bewirtschaftung	Gewässerschutzstreifen bezogen auf Schläge mit Gewässeranschluss
SAL18OW11-00	Kalbkebach	Maßnahmen an Bauwerken	Anpassung von Brückenbauwerken an gewässer- und auenökologische Erfordernisse
SAL18OW11-00	Kalbkebach	Konzeptionelle Maßnahmen	Erstellung von Gewässerschutzkonzepten und Gewässerentwicklungsplänen
SAL18OW12-00	Marienbach	Umsetzung Düngeverordnung sowie Abfallrecht	Einzelschlagbezogene Düngebedarfsermittlung nach Richtwerten
SAL18OW12-00	Marienbach	Umsetzung Düngeverordnung sowie Abfallrecht	Aufstellen von betrieblichen Nährstoffbilanzen (N, P)
SAL18OW12-00	Marienbach	Umsetzung Düngeverordnung sowie Abfallrecht	Einhaltung der Abstandsregelungen
SAL18OW12-00	Marienbach	Umsetzung Düngeverordnung sowie Abfallrecht	Einschränkung der Düngung auf Hanglagen
SAL18OW12-00	Marienbach	Umsetzung Düngeverordnung sowie Abfallrecht	Ausbringungsverbote für Düngemittel unter bestimmten Umständen
SAL18OW12-00	Marienbach	Umsetzung Düngeverordnung sowie Abfallrecht	Begrenzung der betrieblichen N- & P-Salden
SAL18OW12-00	Marienbach	Bewirtschaftung	Gewässerschutzstreifen bezogen auf Schläge mit Gewässeranschluss
SAL18OW12-00	Marienbach	Bewirtschaftung	Dauerhaft konservierende Bodenbearbeitung in besonders erosionsgefährdeten Gebieten
SAL18OW12-00	Marienbach	Maßnahmen an Bauwerken	Anpassung von Brückenbauwerken an gewässer- und auenökologische Erfordernisse
SAL18OW12-00	Marienbach	Konzeptionelle Maßnahmen	Erstellung von Gewässerschutzkonzepten und Gewässerentwicklungsplänen

SAL18OW12-00	Marienbach	Verringerung stofflicher Belastungen infolge Abwasser	Erhöhung Anschlussgrad an bestehende Kläranlagen (Anschluss von Kleinkläranlagen, Ausbau von Ortskanalisationen, Ringkanalisationen bei Seen)
SAL18OW13-00	Schöninger Aue	Düngung	Reduzierung der Stickstoffsalden
SAL18OW13-00	Schöninger Aue	Umsetzung Düngeverordnung sowie Abfallrecht	Ausbringungsverbote für Düngemittel unter bestimmten Umständen
SAL18OW13-00	Schöninger Aue	Bewirtschaftung	Gewässerschutzstreifen bezogen auf Schläge mit Gewässeranschluss
SAL18OW13-00	Schöninger Aue	Bewirtschaftung	Dauerhaft konservierende Bodenbearbeitung in besonders erosionsgefährdeten Gebieten
SAL18OW13-00	Schöninger Aue	Umsetzung Düngeverordnung sowie Abfallrecht	Aufstellen von betrieblichen Nährstoffbilanzen (N, P)
SAL18OW13-00	Schöninger Aue	Umsetzung Düngeverordnung sowie Abfallrecht	Begrenzung der betrieblichen N- & P-Salden
SAL18OW13-00	Schöninger Aue	Umsetzung Düngeverordnung sowie Abfallrecht	Einhaltung der Abstandsregelungen
SAL18OW13-00	Schöninger Aue	Umsetzung Düngeverordnung sowie Abfallrecht	Einzelschlagbezogene Düngedarfsermittlung nach Richtwerten
SAL18OW13-00	Schöninger Aue	Umsetzung Düngeverordnung sowie Abfallrecht	Einschränkung der Düngung auf Hanglagen
SAL18OW13-00	Schöninger Aue	Erstellung von Konzeptionen/ Studien/ Gutachten	Anfertigung einer Studie zum Gewässerhaushalt, zur Gewässermorphologie sowie zum Gewässerzustand nach EG-WRRL
SAL18OW13-00	Schöninger Aue	Erstellung von Konzeptionen/ Studien/ Gutachten	Ursachenforschung und Planung optimaler Maßnahmen
SAL18OW14-00	Schöninger Aue	Düngung	Reduzierung der Stickstoffsalden
SAL18OW14-00	Schöninger Aue	Umsetzung Düngeverordnung sowie Abfallrecht	Aufstellen von betrieblichen Nährstoffbilanzen (N, P)
SAL18OW14-00	Schöninger Aue	Umsetzung Düngeverordnung sowie Abfallrecht	Begrenzung der betrieblichen N- & P-Salden
SAL18OW14-00	Schöninger Aue	Umsetzung Düngeverordnung sowie Abfallrecht	Einhaltung der Abstandsregelungen
SAL18OW14-00	Schöninger Aue	Umsetzung Düngeverordnung sowie Abfallrecht	Einschränkung der Düngung auf Hanglagen
SAL18OW14-00	Schöninger Aue	Umsetzung Düngeverordnung sowie Abfallrecht	Ausbringungsverbote für Düngemittel unter bestimmten Umständen
SAL18OW14-00	Schöninger Aue	Bewirtschaftung	Dauerhaft konservierende Bodenbearbeitung in besonders erosionsgefährdeten Gebieten
SAL18OW14-00	Schöninger Aue	Bewirtschaftung	Gewässerschutzstreifen bezogen auf Schläge mit Gewässeranschluss

SAL18OW14-00	Schöninger Aue	Umsetzung Düngeverordnung sowie Abfallrecht	Einzelschlagbezogene Düngebedarfsermittlung nach Richtwerten
SAL18OW14-00	Schöninger Aue	Erstellung von Konzeptionen/ Studien/ Gutachten	Ursachenforschung und Planung optimaler Maßnahmen
SAL18OW15-00	Schöninger Aue	Düngung	Reduzierung der Stickstoffsalden
SAL18OW15-00	Schöninger Aue	Bewirtschaftung	Dauerhaft konservierende Bodenbearbeitung in besonders erosionsgefährdeten Gebieten
SAL18OW15-00	Schöninger Aue	Umsetzung Düngeverordnung sowie Abfallrecht	Aufstellen von betrieblichen Nährstoffbilanzen (N, P)
SAL18OW15-00	Schöninger Aue	Umsetzung Düngeverordnung sowie Abfallrecht	Einzelschlagbezogene Düngebedarfsermittlung nach Richtwerten
SAL18OW15-00	Schöninger Aue	Umsetzung Düngeverordnung sowie Abfallrecht	Begrenzung der betrieblichen N- & P-Salden
SAL18OW15-00	Schöninger Aue	Umsetzung Düngeverordnung sowie Abfallrecht	Einschränkung der Düngung auf Hanglagen
SAL18OW15-00	Schöninger Aue	Umsetzung Düngeverordnung sowie Abfallrecht	Ausbringungsverbote für Düngemittel unter bestimmten Umständen
SAL18OW15-00	Schöninger Aue	Umsetzung Düngeverordnung sowie Abfallrecht	Einhaltung der Abstandsregelungen
SAL18OW15-00	Schöninger Aue	Bewirtschaftung	Gewässerschutzstreifen bezogen auf Schläge mit Gewässeranschluss
SAL18OW15-00	Schöninger Aue	Erstellung von Konzeptionen/ Studien/ Gutachten	Ursachenforschung und Planung optimaler Maßnahmen
SAL18OW21-00	Hamersleber Mühlenbach	Düngung	Reduzierung der Stickstoffsalden
SAL18OW21-00	Hamersleber Mühlenbach	Umsetzung Düngeverordnung sowie Abfallrecht	Einzelschlagbezogene Düngebedarfsermittlung nach Richtwerten
SAL18OW21-00	Hamersleber Mühlenbach	Umsetzung Düngeverordnung sowie Abfallrecht	Aufstellen von betrieblichen Nährstoffbilanzen (N, P)
SAL18OW21-00	Hamersleber Mühlenbach	Umsetzung Düngeverordnung sowie Abfallrecht	Begrenzung der betrieblichen N- & P-Salden
SAL18OW21-00	Hamersleber Mühlenbach	Umsetzung Düngeverordnung sowie Abfallrecht	Einhaltung der Abstandsregelungen
SAL18OW21-00	Hamersleber Mühlenbach	Umsetzung Düngeverordnung sowie Abfallrecht	Einschränkung der Düngung auf Hanglagen
SAL18OW21-00	Hamersleber Mühlenbach	Umsetzung Düngeverordnung sowie Abfallrecht	Ausbringungsverbote für Düngemittel unter bestimmten Umständen
SAL18OW21-00	Hamersleber Mühlenbach	Bewirtschaftung	Gewässerschutzstreifen bezogen auf Schläge mit Gewässeranschluss
SAL18OW21-00	Hamersleber Mühlenbach	Bewirtschaftung	Dauerhaft konservierende Bodenbearbeitung in besonders erosionsgefährdeten Gebieten

SAL18OW21-00	Hamersleber Mühlenbach	Erstellung von Konzeptionen/ Studien/ Gutachten	Ursachenforschung und Planung optimaler Maßnahmen
SAL18OW21-00	Hamersleber Mühlenbach	Verringerung stofflicher Belastungen infolge Abwasser	Erhöhung Anschlussgrad an bestehende Kläranlagen (Anschluss von Kleinkläranlagen, Ausbau von Ortskanalisationen, Ringkanalisationen bei Seen)
SAL18OW22-00	Hohlebach (Rottegraben)	Umsetzung Düngeverordnung sowie Abfallrecht	Aufstellen von betrieblichen Nährstoffbilanzen (N, P)
SAL18OW22-00	Hohlebach (Rottegraben)	Umsetzung Düngeverordnung sowie Abfallrecht	Begrenzung der betrieblichen N- & P-Salden
SAL18OW22-00	Hohlebach (Rottegraben)	Umsetzung Düngeverordnung sowie Abfallrecht	Einschränkung der Düngung auf Hanglagen
SAL18OW22-00	Hohlebach (Rottegraben)	Umsetzung Düngeverordnung sowie Abfallrecht	Ausbringungsverbote für Düngemittel unter bestimmten Umständen
SAL18OW22-00	Hohlebach (Rottegraben)	Umsetzung Düngeverordnung sowie Abfallrecht	Einzelschlagbezogene Düngedbedarfsermittlung nach Richtwerten
SAL18OW22-00	Hohlebach (Rottegraben)	Umsetzung Düngeverordnung sowie Abfallrecht	Einhaltung der Abstandsregelungen
SAL18OW22-00	Hohlebach (Rottegraben)	Bewirtschaftung	Dauerhaft konservierende Bodenbearbeitung in besonders erosionsgefährdeten Gebieten
SAL18OW22-00	Hohlebach (Rottegraben)	Bewirtschaftung	Gewässerschutzstreifen bezogen auf Schläge mit Gewässeranschluss
SAL18OW22-00	Hohlebach (Rottegraben)	Erstellung von Konzeptionen/ Studien/ Gutachten	Ursachenforschung und Planung optimaler Maßnahmen
SAL18OW23-00	Hornhäuser Goldbach	Düngung	Reduzierung der Stickstoffsalden
SAL18OW23-00	Hornhäuser Goldbach	Umsetzung Düngeverordnung sowie Abfallrecht	Einhaltung der Abstandsregelungen
SAL18OW23-00	Hornhäuser Goldbach	Umsetzung Düngeverordnung sowie Abfallrecht	Einschränkung der Düngung auf Hanglagen
SAL18OW23-00	Hornhäuser Goldbach	Umsetzung Düngeverordnung sowie Abfallrecht	Begrenzung der betrieblichen N- & P-Salden
SAL18OW23-00	Hornhäuser Goldbach	Umsetzung Düngeverordnung sowie Abfallrecht	Aufstellen von betrieblichen Nährstoffbilanzen (N, P)
SAL18OW23-00	Hornhäuser Goldbach	Umsetzung Düngeverordnung sowie Abfallrecht	Einzelschlagbezogene Düngedbedarfsermittlung nach Richtwerten
SAL18OW23-00	Hornhäuser Goldbach	Bewirtschaftung	Dauerhaft konservierende Bodenbearbeitung in besonders erosionsgefährdeten Gebieten
SAL18OW23-00	Hornhäuser Goldbach	Bewirtschaftung	Gewässerschutzstreifen bezogen auf Schläge mit Gewässeranschluss
SAL18OW23-00	Hornhäuser Goldbach	Umsetzung Düngeverordnung sowie Abfallrecht	Ausbringungsverbote für Düngemittel unter bestimmten Umständen

SAL18OW23-00	Hornhäuser Goldbach	Erstellung von Konzeptionen/ Studien/ Gutachten	Ursachenforschung und Planung optimaler Maßnahmen
SAL19OW02-00	Bode	Bewirtschaftung	Dauerhaft konservierende Bodenbearbeitung in besonders erosionsgefährdeten Gebieten
SAL19OW02-00	Bode	Erstellung von Konzeptionen/ Studien/ Gutachten	Ursachenforschung und Planung optimaler Maßnahmen
SAL19OW03-00	Geesgraben	Düngung	Reduzierung der Stickstoffsalden
SAL19OW03-00	Geesgraben	Bewirtschaftung	Gewässerschutzstreifen bezogen auf Schläge mit Gewässeranschluss
SAL19OW03-00	Geesgraben	Bewirtschaftung	Dauerhaft konservierende Bodenbearbeitung in besonders erosionsgefährdeten Gebieten
SAL19OW03-00	Geesgraben	Erstellung von Konzeptionen/ Studien/ Gutachten	Ursachenforschung und Planung optimaler Maßnahmen
SAL19OW03-00	Geesgraben	Verringerung stofflicher Belastungen infolge Abwasser	Erhöhung Anschlussgrad an bestehende Kläranlagen (Anschluss von Kleinkläranlagen, Ausbau von Ortskanalisationen, Ringkanalisationen bei Seen)
SAL19OW05-00	Sieckgraben	Bewirtschaftung	Dauerhaft konservierende Bodenbearbeitung in besonders erosionsgefährdeten Gebieten
SAL19OW05-00	Sieckgraben	Erstellung von Konzeptionen/ Studien/ Gutachten	Ursachenforschung und Planung optimaler Maßnahmen
SAL19OW06-00	Sarre	Düngung	Reduzierung der Stickstoffsalden
SAL19OW06-00	Sarre	Bewirtschaftung	Dauerhaft konservierende Bodenbearbeitung in besonders erosionsgefährdeten Gebieten
SAL19OW06-00	Sarre	Erstellung von Konzeptionen/ Studien/ Gutachten	Ursachenforschung und Planung optimaler Maßnahmen
SAL19OW07-00	Sülzgraben	Bewirtschaftung	Dauerhaft konservierende Bodenbearbeitung in besonders erosionsgefährdeten Gebieten
SAL19OW09-00	Ehle	Bewirtschaftung	Dauerhaft konservierende Bodenbearbeitung in besonders erosionsgefährdeten Gebieten
SAL19OW09-00	Ehle	Erstellung von Konzeptionen/ Studien/ Gutachten	Ursachenforschung und Planung optimaler Maßnahmen
SAL19OW10-00	Flutgraben / Goldbach	Erstellung von Konzeptionen/ Studien/ Gutachten	Ursachenforschung und Planung optimaler Maßnahmen
SAL19OW11-00	Marbe	Düngung	Reduzierung der Stickstoffsalden
SAL19OW11-00	Marbe	Bewirtschaftung	Dauerhaft konservierende Bodenbearbeitung in besonders erosionsgefährdeten Gebieten
SAL19OW11-00	Marbe	Erstellung von Konzeptionen/ Studien/ Gutachten	Ursachenforschung und Planung optimaler Maßnahmen

SAL19OW11-00	Marbe	Verringerung stofflicher Belastungen infolge Abwasser	Erhöhung Anschlussgrad an bestehende Kläranlagen (Anschluss von Kleinkläranlagen, Ausbau von Ortskanalisationen, Ringkanalisationen bei Seen)
SAL19OW12-00	Marbe	Düngung	Reduzierung der Stickstoffsalden
SAL19OW12-00	Marbe	Erstellung von Konzeptionen/ Studien/ Gutachten	Ursachenforschung und Planung optimaler Maßnahmen
SAL19OW13-00	Goldbach Gr Börnecke	Erstellung von Konzeptionen/ Studien/ Gutachten	Ursachenforschung und Planung optimaler Maßnahmen
SAL19OW15-00	Beek	Bewirtschaftung	Dauerhaft konservierende Bodenbearbeitung in besonders erosionsgefährdeten Gebieten
SAL19OW15-00	Beek	Erstellung von Konzeptionen/ Studien/ Gutachten	Ursachenforschung und Planung optimaler Maßnahmen
SAL20OW01-00	Selke	Umsetzung Düngeverordnung sowie Abfallrecht	Begrenzung der Wirtschaftsdüngerausbringung
SAL20OW01-00	Selke	Bewirtschaftung	Dauerhaft konservierende Bodenbearbeitung in besonders erosionsgefährdeten Gebieten
SAL20OW01-00	Selke	Umsetzung Düngeverordnung sowie Abfallrecht	Einzelschlagbezogene Düngebedarfsermittlung nach Richtwerten
SAL20OW01-00	Selke	Umsetzung Düngeverordnung sowie Abfallrecht	Aufstellen von betrieblichen Nährstoffbilanzen (N, P)
SAL20OW01-00	Selke	Umsetzung Düngeverordnung sowie Abfallrecht	Einhaltung der Abstandsregelungen
SAL20OW01-00	Selke	Bewirtschaftung	Gewässerschutzstreifen bezogen auf Schläge mit Gewässeranschluss
SAL20OW01-00	Selke	Umsetzung Düngeverordnung sowie Abfallrecht	Sperrfrist für N-Düngung
SAL20OW01-00	Selke	Umsetzung Düngeverordnung sowie Abfallrecht	Begrenzung der betrieblichen N- & P-Salden
SAL20OW01-00	Selke	Umsetzung Düngeverordnung sowie Abfallrecht	Berücksichtigung der Nährstoffgehalte von Wirtschaftsdüngern (mindestens anhand von Richtwerten)
SAL20OW01-00	Selke	Umsetzung Düngeverordnung sowie Abfallrecht	Einarbeitung von flüssigen organischen Düngern direkt nach dem Ausbringen
SAL20OW01-00	Selke	Umsetzung Düngeverordnung sowie Abfallrecht	Gülle-Lagerkapazität von mind. 6 Monaten
SAL20OW01-00	Selke	Umsetzung Düngeverordnung sowie Abfallrecht	Optimaler Aufbringungszeitpunkt der N-Düngung
SAL20OW01-00	Selke	Umsetzung Düngeverordnung sowie Abfallrecht	Klärschlamm-Ausbringungsverbote und -beschränkungen

SAL20OW01-00	Selke	Umsetzung Düngeverordnung sowie Abfallrecht	Ausreichender Abstand von Gewässern bei Weidehaltung
SAL20OW01-00	Selke	Umsetzung Düngeverordnung sowie Abfallrecht	Ausbringungsverbote für Düngemittel unter bestimmten Umständen
SAL20OW01-00	Selke	Umsetzung Düngeverordnung sowie Abfallrecht	Einschränkung der Düngung auf Hanglagen
SAL20OW01-00	Selke	Erstellung von Konzeptionen/ Studien/ Gutachten	Ursachenforschung und Planung optimaler Maßnahmen
SAL20OW01-00	Selke	Verringerung stofflicher Belastungen infolge Abwasser	Erhöhung Anschlussgrad an bestehende Kläranlagen (Anschluss von Kleinkläranlagen, Ausbau von Ortskanalisationen, Ringkanalisationen bei Seen)
SAL20OW06-00	Getel	Umsetzung Düngeverordnung sowie Abfallrecht	Ausbringungsverbote für Düngemittel unter bestimmten Umständen
SAL20OW06-00	Getel	Umsetzung Düngeverordnung sowie Abfallrecht	Aufstellen von betrieblichen Nährstoffbilanzen (N, P)
SAL20OW06-00	Getel	Umsetzung Düngeverordnung sowie Abfallrecht	Einzelschlagbezogene Düngebedarfsermittlung nach Richtwerten
SAL20OW06-00	Getel	Bewirtschaftung	Dauerhaft konservierende Bodenbearbeitung in besonders erosionsgefährdeten Gebieten
SAL20OW06-00	Getel	Bewirtschaftung	Gewässerschutzstreifen bezogen auf Schläge mit Gewässeranschluss
SAL20OW06-00	Getel	Umsetzung Düngeverordnung sowie Abfallrecht	Einhaltung der Abstandsregelungen
SAL20OW06-00	Getel	Umsetzung Düngeverordnung sowie Abfallrecht	Optimaler Aufbringungszeitpunkt der N-Düngung
SAL20OW06-00	Getel	Umsetzung Düngeverordnung sowie Abfallrecht	Begrenzung der betrieblichen N- & P-Salden
SAL20OW06-00	Getel	Umsetzung Düngeverordnung sowie Abfallrecht	Gülle-Lagerkapazität von mind. 6 Monaten
SAL20OW06-00	Getel	Umsetzung Düngeverordnung sowie Abfallrecht	Ausreichender Abstand von Gewässern bei Weidehaltung
SAL20OW06-00	Getel	Umsetzung Düngeverordnung sowie Abfallrecht	Einarbeitung von flüssigen organischen Düngern direkt nach dem Ausbringen
SAL20OW06-00	Getel	Umsetzung Düngeverordnung sowie Abfallrecht	Berücksichtigung der Nährstoffgehalte von Wirtschaftsdüngern (mindestens anhand von Richtwerten)
SAL20OW06-00	Getel	Umsetzung Düngeverordnung sowie Abfallrecht	Begrenzung der Wirtschaftsdüngerausbringung
SAL20OW06-00	Getel	Umsetzung Düngeverordnung sowie Abfallrecht	Sperrfrist für N-Düngung



SAL20OW06-00	Getel	Umsetzung Düngeverordnung sowie Abfallrecht	Einschränkung der Düngung auf Hanglagen
SAL20OW06-00	Getel	Umsetzung Düngeverordnung sowie Abfallrecht	Klärschlamm-Ausbringungsverbote und -beschränkungen
SAL20OW06-00	Getel	Verringerung stofflicher Belastungen infolge Abwasser	Erhöhung Anschlussgrad an bestehende Kläranlagen (Anschluss von Kleinkläranlagen, Ausbau von Ortskanalisationen, Ringkanalisationen bei Seen)
SE04OW02-00	Wiesenbach, einschließlich Seydaer Fließ und Morgengraben	Erstellung von Konzeptionen/ Studien/ Gutachten	Ursachenforschung und Planung optimaler Maßnahmen
SE04OW03-00	Landlache mit Saulachgraben	Maßnahmen mit direkten Wirkungen auf Wasserhaushaltsgrößen	Deichrückverlegung
SE04OW03-00	Landlache mit Saulachgraben	Erstellung von Konzeptionen/ Studien/ Gutachten	Ursachenforschung und Planung optimaler Maßnahmen
SE04OW04-00	Neugraben (einschl Zuflüsse)	Erstellung von Konzeptionen/ Studien/ Gutachten	Ursachenforschung und Planung optimaler Maßnahmen
SE04OW05-00	Schweinitzer Fließ einschließlich Bach aus Linda	Maßnahmen im und am Gewässer	Abgrenzung der Uferstreifen zu landwirtschaftlicher Nutzfläche
SE04OW05-00	Schweinitzer Fließ einschließlich Bach aus Linda	Maßnahmen im und am Gewässer	Standortangepasste Gewässerunterhaltung
SE04OW05-00	Schweinitzer Fließ einschließlich Bach aus Linda	Maßnahmen im und am Gewässer	Standortangepasste Gewässerunterhaltung
SE04OW05-00	Schweinitzer Fließ einschließlich Bach aus Linda	Maßnahmen im und am Gewässer	Flächenerwerb zur Entwicklung eines nutzungskonformen Gewässerkorridors
SE04OW05-00	Schweinitzer Fließ einschließlich Bach aus Linda	Maßnahmen im und am Gewässer	Standortangepasste Gewässerunterhaltung
SE04OW05-00	Schweinitzer Fließ einschließlich Bach aus Linda	Maßnahmen im Ufer- und Auenbereich	Wiedervernässungen
SE04OW05-00	Schweinitzer Fließ einschließlich Bach aus Linda	Maßnahmen im und am Gewässer	Lokale Ufer-, Böschungs- und Profilmgestaltungen
SE04OW05-00	Schweinitzer Fließ einschließlich Bach aus Linda	Maßnahmen im und am Gewässer	Einbau bzw. Erhalt kleinräumiger Uferstrukturen
SE04OW05-00	Schweinitzer Fließ einschließlich Bach aus Linda	Entfernen von Gewässerverrohrungen	Entfernen von Gewässerverrohrungen
SE04OW05-00	Schweinitzer Fließ einschließlich Bach aus Linda	Rückbau von Wehren	Rückbau von Querbauwerken
SE04OW05-00	Schweinitzer Fließ einschließlich Bach aus Linda	Maßnahmen im und am Gewässer	Standortgerechte und naturraumtypische Pflanzungen
SE04OW05-00	Schweinitzer Fließ einschließlich Bach aus Linda	Maßnahmen im Ufer- und Auenbereich	Zulassen natürlicher Sukzessionsvorgänge der Gehölzentwicklung

SE04OW05-00	Schweinitzer Fließ einschließlich Bach aus Linda	Maßnahmen im und am Gewässer	Standortgerechte und naturraumtypische Pflanzungen
SE04OW05-00	Schweinitzer Fließ einschließlich Bach aus Linda	Herstellung/ Verbesserung der Durchgängigkeit von Wehren	Verminderung der biologischen Sperrwirkung anderer ökologischer Sperren wie z.B. von Sohlabstürze, Wehre, Verrohungen u.a.
SE04OW05-00	Schweinitzer Fließ einschließlich Bach aus Linda	Erstellung von Konzeptionen/ Studien/ Gutachten	Ursachenforschung und Planung optimaler Maßnahmen
SE04OW05-00	Schweinitzer Fließ einschließlich Bach aus Linda	Rückbau von Wehren	Rückbau von Querbauwerken
SE04OW05-00	Schweinitzer Fließ einschließlich Bach aus Linda	Rückbau von Wehren	Rückbau von Querbauwerken
SE04OW05-00	Schweinitzer Fließ einschließlich Bach aus Linda	Rückbau von Wehren	Rückbau von Querbauwerken
SE04OW05-00	Schweinitzer Fließ einschließlich Bach aus Linda	Rückbau von Wehren	Rückbau von Querbauwerken
SE04OW05-00	Schweinitzer Fließ einschließlich Bach aus Linda	Konzeptionelle Maßnahmen	Erstellung von Gewässerschutzkonzepten und Gewässerentwicklungsplänen
VM02OW05-00	Gräfenhainicher Mühlbach	Erstellung von Konzeptionen/ Studien/ Gutachten	Ursachenforschung und Planung optimaler Maßnahmen
VM02OW05-00	Gräfenhainicher Mühlbach	Verringerung stofflicher Belastungen infolge Abwasser	Erhöhung Anschlussgrad an bestehende Kläranlagen (Anschluss von Kleinkläranlagen, Ausbau von Ortskanalisationen, Ringkanalisationen bei Seen)
VM02OW08-00	Sollnitzbach (Mühlbach) einschließlich Lieschenbach, Schmerzbach, Lausebach	Erstellung von Konzeptionen/ Studien/ Gutachten	Ursachenforschung und Planung optimaler Maßnahmen
VM02OW10-00	Leine (einschl östl Strengbach)	Verringerung stofflicher Belastungen infolge Altlasten	Anstromsicherung mit Pump and Treat
VM02OW10-00	Leine (einschl östl Strengbach)	Verringerung stofflicher Belastungen infolge Abwasser	Erhöhung Anschlussgrad an bestehende Kläranlagen (Anschluss von Kleinkläranlagen, Ausbau von Ortskanalisationen, Ringkanalisationen bei Seen)
VM02OW10-00	Leine (einschl östl Strengbach)	Erstellung von Konzeptionen/ Studien/ Gutachten	Ursachenforschung und Planung optimaler Maßnahmen
WESOW01-00	Aller	Bewirtschaftung	Gewässerschutzstreifen bezogen auf Schläge mit Gewässeranschluss
WESOW01-00	Aller	Bewirtschaftung	Dauerhaft konservierende Bodenbearbeitung in besonders erosionsgefährdeten Gebieten
WESOW04-00	Bruchgraben	Bewirtschaftung	Dauerhaft konservierende Bodenbearbeitung in besonders erosionsgefährdeten Gebieten
WESOW04-00	Bruchgraben	Bewirtschaftung	Gewässerschutzstreifen bezogen auf Schläge mit Gewässeranschluss

WESOW04-00	Bruchgraben	Umsetzung Düngeverordnung sowie Abfallrecht	Einhaltung der Abstandsregelungen
WESOW04-00	Bruchgraben	Umsetzung Düngeverordnung sowie Abfallrecht	Gülle-Lagerkapazität von mind. 6 Monaten
WESOW04-00	Bruchgraben	Umsetzung Düngeverordnung sowie Abfallrecht	Einschränkung der Düngung auf Hanglagen
WESOW04-00	Bruchgraben	Umsetzung Düngeverordnung sowie Abfallrecht	Ausbringungsverbote für Düngemittel unter bestimmten Umständen
WESOW04-00	Bruchgraben	Umsetzung Düngeverordnung sowie Abfallrecht	Sperrfrist für N-Düngung
WESOW04-00	Bruchgraben	Umsetzung Düngeverordnung sowie Abfallrecht	Begrenzung der Wirtschaftsdüngerausbringung
WESOW04-00	Bruchgraben	Umsetzung Düngeverordnung sowie Abfallrecht	Begrenzung der betrieblichen N- & P-Salden
WESOW04-00	Bruchgraben	Umsetzung Düngeverordnung sowie Abfallrecht	Einarbeitung von flüssigen organischen Düngern direkt nach dem Ausbringen
WESOW04-00	Bruchgraben	Umsetzung Düngeverordnung sowie Abfallrecht	Klärschlamm-Ausbringungsverbote und -beschränkungen
WESOW04-00	Bruchgraben	Umsetzung Düngeverordnung sowie Abfallrecht	Berücksichtigung der Nährstoffgehalte von Wirtschaftsdüngern (mindestens anhand von Richtwerten)
WESOW04-00	Bruchgraben	Umsetzung Düngeverordnung sowie Abfallrecht	Aufstellen von betrieblichen Nährstoffbilanzen (N, P)
WESOW04-00	Bruchgraben	Umsetzung Düngeverordnung sowie Abfallrecht	Einzelschlagbezogene Düngebedarfsermittlung nach Richtwerten
WESOW04-00	Bruchgraben	Umsetzung Düngeverordnung sowie Abfallrecht	Optimaler Aufbringungszeitpunkt der N-Düngung
WESOW04-00	Bruchgraben	Umsetzung Düngeverordnung sowie Abfallrecht	Ausreichender Abstand von Gewässern bei Weidehaltung
WESOW10-00	Spetze / Schloßteich Flechtingen	Erstellung von Konzeptionen/ Studien/ Gutachten	Ursachenforschung und Planung optimaler Maßnahmen
WESOW11-00	Spetze	Umsetzung Düngeverordnung sowie Abfallrecht	Einschränkung der Düngung auf Hanglagen
WESOW11-00	Spetze	Bewirtschaftung	Gewässerschutzstreifen bezogen auf Schläge mit Gewässeranschluss
WESOW11-00	Spetze	Umsetzung Düngeverordnung sowie Abfallrecht	Ausbringungsverbote für Düngemittel unter bestimmten Umständen
WESOW11-00	Spetze	Umsetzung Düngeverordnung sowie Abfallrecht	Einhaltung der Abstandsregelungen
WESOW11-00	Spetze	Umsetzung Düngeverordnung sowie	Aufstellen von betrieblichen Nährstoffbilanzen (N, P)

		Abfallrecht	
WESOW11-00	Spetze	Umsetzung Düngeverordnung sowie Abfallrecht	Einzelschlagbezogene Düngebedarfsermittlung nach Richtwerten
WESOW11-00	Spetze	Umsetzung Düngeverordnung sowie Abfallrecht	Begrenzung der betrieblichen N- & P-Salden
WESOW11-00	Spetze	Erstellung von Konzeptionen/ Studien/ Gutachten	Ursachenforschung und Planung optimaler Maßnahmen
WESOW12-00	Streenriethe	Umsetzung Düngeverordnung sowie Abfallrecht	Einschränkung der Düngung auf Hanglagen
WESOW12-00	Streenriethe	Umsetzung Düngeverordnung sowie Abfallrecht	Berücksichtigung der Nährstoffgehalte von Wirtschaftsdüngern (mindestens anhand von Richtwerten)
WESOW12-00	Streenriethe	Umsetzung Düngeverordnung sowie Abfallrecht	Einarbeitung von flüssigen organischen Düngern direkt nach dem Ausbringen
WESOW12-00	Streenriethe	Umsetzung Düngeverordnung sowie Abfallrecht	Gülle-Lagerkapazität von mind. 6 Monaten
WESOW12-00	Streenriethe	Umsetzung Düngeverordnung sowie Abfallrecht	Optimaler Aufbringungszeitpunkt der N-Düngung
WESOW12-00	Streenriethe	Umsetzung Düngeverordnung sowie Abfallrecht	Klärschlamm-Ausbringungsverbote und -beschränkungen
WESOW12-00	Streenriethe	Umsetzung Düngeverordnung sowie Abfallrecht	Ausreichender Abstand von Gewässern bei Weidehaltung
WESOW12-00	Streenriethe	Umsetzung Düngeverordnung sowie Abfallrecht	Einzelschlagbezogene Düngebedarfsermittlung nach Richtwerten
WESOW12-00	Streenriethe	Umsetzung Düngeverordnung sowie Abfallrecht	Ausbringungsverbote für Düngemittel unter bestimmten Umständen
WESOW12-00	Streenriethe	Umsetzung Düngeverordnung sowie Abfallrecht	Begrenzung der Wirtschaftsdüngerausbringung
WESOW12-00	Streenriethe	Umsetzung Düngeverordnung sowie Abfallrecht	Einhaltung der Abstandsregelungen
WESOW12-00	Streenriethe	Umsetzung Düngeverordnung sowie Abfallrecht	Begrenzung der betrieblichen N- & P-Salden
WESOW12-00	Streenriethe	Umsetzung Düngeverordnung sowie Abfallrecht	Aufstellen von betrieblichen Nährstoffbilanzen (N, P)
WESOW12-00	Streenriethe	Umsetzung Düngeverordnung sowie Abfallrecht	Sperrfrist für N-Düngung
WESOW12-00	Streenriethe	Erstellung von Konzeptionen/ Studien/ Gutachten	Ursachenforschung und Planung optimaler Maßnahmen
WESOW14-00	Ise	Bewirtschaftung	Gewässerschutzstreifen bezogen auf Schläge mit Gewässeranschluss

WESOW18-01	Ecker	Bewirtschaftung	Dauerhaft konservierende Bodenbearbeitung in besonders erosionsgefährdeten Gebieten
WESOW18-01	Ecker	Bewirtschaftung	Gewässerschutzstreifen bezogen auf Schläge mit Gewässeranschluss
WESOW21-00	Ilse	Bewirtschaftung	Dauerhaft konservierende Bodenbearbeitung in besonders erosionsgefährdeten Gebieten
WESOW21-00	Ilse	Bewirtschaftung	Gewässerschutzstreifen bezogen auf Schläge mit Gewässeranschluss
WESOW21-00	Ilse	Umsetzung Düngeverordnung sowie Abfallrecht	Begrenzung der Wirtschaftsdüngerausbringung
WESOW21-00	Ilse	Umsetzung Düngeverordnung sowie Abfallrecht	Optimaler Aufbringungszeitpunkt der N-Düngung
WESOW21-00	Ilse	Pflanzenschutz (gute fachliche Praxis)	Absicherung von Mindestabständen zu Oberflächengewässern
WESOW21-00	Ilse	Pflanzenschutz (gute fachliche Praxis)	Absicherung von Mindestabständen zu Oberflächengewässern
WESOW21-00	Ilse	Umsetzung Düngeverordnung sowie Abfallrecht	Ausreichender Abstand von Gewässern bei Weidehaltung
WESOW21-00	Ilse	Umsetzung Düngeverordnung sowie Abfallrecht	Ausreichender Abstand von Gewässern bei Weidehaltung
WESOW21-00	Ilse	Umsetzung Düngeverordnung sowie Abfallrecht	Ausreichender Abstand von Gewässern bei Weidehaltung
WESOW21-00	Ilse	Umsetzung Düngeverordnung sowie Abfallrecht	Klärschlamm-Ausbringungsverbote und -beschränkungen
WESOW21-00	Ilse	Umsetzung Düngeverordnung sowie Abfallrecht	Einhaltung der Abstandsregelungen
WESOW21-00	Ilse	Umsetzung Düngeverordnung sowie Abfallrecht	Einhaltung der Abstandsregelungen
WESOW21-00	Ilse	Umsetzung Düngeverordnung sowie Abfallrecht	Berücksichtigung der Nährstoffgehalte von Wirtschaftsdüngern (mindestens anhand von Richtwerten)
WESOW21-00	Ilse	Umsetzung Düngeverordnung sowie Abfallrecht	Ausreichender Abstand von Gewässern bei Weidehaltung
WESOW21-00	Ilse	Umsetzung Düngeverordnung sowie Abfallrecht	Einzelschlagbezogene Düngbedarfsermittlung nach Richtwerten
WESOW21-00	Ilse	Umsetzung Düngeverordnung sowie Abfallrecht	Aufstellen von betrieblichen Nährstoffbilanzen (N, P)
WESOW21-00	Ilse	Umsetzung Düngeverordnung sowie Abfallrecht	Einarbeitung von flüssigen organischen Düngern direkt nach dem Ausbringen
WESOW21-00	Ilse	Umsetzung Düngeverordnung sowie Abfallrecht	Einhaltung der Abstandsregelungen

WESOW21-00	Ilse	Umsetzung Düngeverordnung sowie Abfallrecht	Gülle-Lagerkapazität von mind. 6 Monaten
WESOW21-00	Ilse	Umsetzung Düngeverordnung sowie Abfallrecht	Einschränkung der Düngung auf Hanglagen
WESOW21-00	Ilse	Umsetzung Düngeverordnung sowie Abfallrecht	Ausbringungsverbote für Düngemittel unter bestimmten Umständen
WESOW21-00	Ilse	Umsetzung Düngeverordnung sowie Abfallrecht	Sperrfrist für N-Düngung
WESOW21-00	Ilse	Umsetzung Düngeverordnung sowie Abfallrecht	Berücksichtigung der Nährstoffgehalte von Wirtschaftsdüngern (mindestens anhand von Richtwerten)
WESOW21-00	Ilse	Umsetzung Düngeverordnung sowie Abfallrecht	Begrenzung der betrieblichen N- & P-Salden
WESOW21-00	Ilse	Erstellung von Konzeptionen/ Studien/ Gutachten	Ursachenforschung und Planung optimaler Maßnahmen
WESOW24-00	Stimmecke	Bewirtschaftung	Dauerhaft konservierende Bodenbearbeitung in besonders erosionsgefährdeten Gebieten
WESOW24-00	Stimmecke	Bewirtschaftung	Gewässerschutzstreifen bezogen auf Schläge mit Gewässeranschluss
WESOW24-00	Stimmecke	Umsetzung Düngeverordnung sowie Abfallrecht	Ausreichender Abstand von Gewässern bei Weidehaltung
WESOW24-00	Stimmecke	Pflanzenschutz (gute fachliche Praxis)	Absicherung von Mindestabständen zu Oberflächengewässern
WESOW24-00	Stimmecke	Umsetzung Düngeverordnung sowie Abfallrecht	Einhaltung der Abstandsregelungen
WESOW24-00	Stimmecke	Erstellung von Konzeptionen/ Studien/ Gutachten	Ursachenforschung und Planung optimaler Maßnahmen
WESOW25-00	Schiffgraben-West	Umsetzung Düngeverordnung sowie Abfallrecht	Ausreichender Abstand von Gewässern bei Weidehaltung
WESOW25-00	Schiffgraben-West	Umsetzung Düngeverordnung sowie Abfallrecht	Einhaltung der Abstandsregelungen
WESOW25-00	Schiffgraben-West	Bewirtschaftung	Gewässerschutzstreifen bezogen auf Schläge mit Gewässeranschluss
WESOW25-00	Schiffgraben-West	Pflanzenschutz (gute fachliche Praxis)	Absicherung von Mindestabständen zu Oberflächengewässern
WESOW26-00	Zieselbach	Umsetzung Düngeverordnung sowie Abfallrecht	Einhaltung der Abstandsregelungen
WESOW26-00	Zieselbach	Pflanzenschutz (gute fachliche Praxis)	Absicherung von Mindestabständen zu Oberflächengewässern

**Auszug aus dem Maßnahmenprogramm des Landes Sachsen-Anhalt zur Umsetzung der ersten Bewirtschaftungspläne nach WRRL für natürliche Wasserkörper**

<b>Wasserkörper-Nr.</b>	<b>Hauptgewässer</b>	<b>Gruppe</b>	<b>Maßnahmebezeichnung lt. Katalog</b>
EL03OW01-00	Elbe	Bewirtschaftung	Dauerhaft konservierende Bodenbearbeitung in besonders erosionsgefährdeten Gebieten
EL03OW01-00	Elbe	Maßnahmen mit direkten Wirkungen auf Wasserhaushaltsgrößen	Deichrückverlegung
EL03OW01-00	Elbe	Erstellung von Konzeptionen/ Studien/ Gutachten	Ursachenforschung und Planung optimaler Maßnahmen
EL03OW01-00	Elbe	Maßnahmen an Bauwerken	Anpassung von Brückenbauwerken an gewässer- und auenökologische Erfordernisse
EL03OW01-00	Elbe	Maßnahmen an Bauwerken	Modifizierung von Buhnen
EL03OW01-00	Elbe	Maßnahmen im und am Gewässer	Lokale Ufer-, Böschungs- und Profilmgestaltungen
EL03OW01-00	Elbe	Maßnahmen an Bauwerken	Modifizierung von Buhnen
EL03OW01-00	Elbe	Maßnahmen im Ufer- und Auenbereich	Variantenreiche Wiederanbindung von Altarmen
EL03OW03-00	Rosel	Erstellung von Konzeptionen/ Studien/ Gutachten	Ursachenforschung und Planung optimaler Maßnahmen
EL03OW04-00	Olbitzbach einschließlich Fauler Graben	Erstellung von Konzeptionen/ Studien/ Gutachten	Ursachenforschung und Planung optimaler Maßnahmen
EL03OW06-00	Kemberger Flieth einschließlich Parnitzer Wasser und Grubenmühlbach	Erstellung von Konzeptionen/ Studien/ Gutachten	Ursachenforschung und Planung optimaler Maßnahmen
EL03OW08-00	Ziekoer Bach	Erstellung von Konzeptionen/ Studien/ Gutachten	Ursachenforschung und Planung optimaler Maßnahmen
EL03OW09-00	Wörpener Bach	Erstellung von Konzeptionen/ Studien/ Gutachten	Ursachenforschung und Planung optimaler Maßnahmen
EL03OW10-00	Grieboer Bach	Bewirtschaftung	Dauerhaft konservierende Bodenbearbeitung in besonders erosionsgefährdeten Gebieten
EL03OW10-00	Grieboer Bach	Erstellung von Konzeptionen/ Studien/ Gutachten	Ursachenforschung und Planung optimaler Maßnahmen
EL03OW11-00	Rischebach einschließlich Krähebach	Bewirtschaftung	Dauerhaft konservierende Bodenbearbeitung in besonders erosionsgefährdeten Gebieten
EL03OW11-00	Rischebach einschließlich Krähebach	Erstellung von Konzeptionen/ Studien/ Gutachten	Ursachenforschung und Planung optimaler Maßnahmen
EL03OW13-00	Zahna einschließlich Drehningsbach, Kleiner Mühlgraben	Erstellung von Konzeptionen/ Studien/ Gutachten	Ursachenforschung und Planung optimaler Maßnahmen
EL03OW13-00	Zahna einschließlich Drehningsbach, Kleiner Mühlgraben	Verringerung stofflicher Belastungen infolge Abwasser	Erhöhung Anschlussgrad an bestehende Kläranlagen (Anschluss von Kleinkläranlagen, Ausbau von Ortskanalisationen, Ringkanalisationen bei Seen)

HAVOW02-00	Havel	Bewirtschaftung	Gewässerschutzstreifen bezogen auf Schläge mit Gewässeranschluss
HAVOW02-00	Havel	Konzeptionelle Maßnahmen	Erstellung von Gewässerschutzkonzepten und Gewässerentwicklungsplänen
HAVOW06-00	Ihle	Düngung	Reduzierung der Stickstoffsalden
HAVOW06-00	Ihle	Umsetzung Düngeverordnung sowie Abfallrecht	Einzelschlagbezogene Düngebedarfsermittlung nach Richtwerten
HAVOW06-00	Ihle	Bewirtschaftung	Gewässerschutzstreifen bezogen auf Schläge mit Gewässeranschluss
HAVOW06-00	Ihle	Umsetzung Düngeverordnung sowie Abfallrecht	Ausbringungsverbote für Düngemittel unter bestimmten Umständen
HAVOW06-00	Ihle	Umsetzung Düngeverordnung sowie Abfallrecht	Einschränkung der Düngung auf Hanglagen
HAVOW06-00	Ihle	Umsetzung Düngeverordnung sowie Abfallrecht	Einhaltung der Abstandsregelungen
HAVOW06-00	Ihle	Umsetzung Düngeverordnung sowie Abfallrecht	Aufstellen von betrieblichen Nährstoffbilanzen (N, P)
HAVOW06-00	Ihle	Umsetzung Düngeverordnung sowie Abfallrecht	Begrenzung der betrieblichen N- & P-Salden
HAVOW06-00	Ihle	Erstellung von Konzeptionen/ Studien/ Gutachten	Ursachenforschung und Planung optimaler Maßnahmen
HAVOW07-00	Ihle	Düngung	Reduzierung der Stickstoffsalden
HAVOW07-00	Ihle	Bewirtschaftung	Gewässerschutzstreifen bezogen auf Schläge mit Gewässeranschluss
HAVOW07-00	Ihle	Umsetzung Düngeverordnung sowie Abfallrecht	Begrenzung der betrieblichen N- & P-Salden
HAVOW07-00	Ihle	Umsetzung Düngeverordnung sowie Abfallrecht	Einhaltung der Abstandsregelungen
HAVOW07-00	Ihle	Umsetzung Düngeverordnung sowie Abfallrecht	Einschränkung der Düngung auf Hanglagen
HAVOW07-00	Ihle	Umsetzung Düngeverordnung sowie Abfallrecht	Aufstellen von betrieblichen Nährstoffbilanzen (N, P)
HAVOW07-00	Ihle	Umsetzung Düngeverordnung sowie Abfallrecht	Einzelschlagbezogene Düngebedarfsermittlung nach Richtwerten
HAVOW07-00	Ihle	Umsetzung Düngeverordnung sowie Abfallrecht	Ausbringungsverbote für Düngemittel unter bestimmten Umständen
HAVOW07-00	Ihle	Erstellung von Konzeptionen/ Studien/ Gutachten	Ursachenforschung und Planung optimaler Maßnahmen
HAVOW08-00	Ihle	Düngung	Reduzierung der Stickstoffsalden
HAVOW08-00	Ihle	Umsetzung Düngeverordnung sowie Abfallrecht	Aufstellen von betrieblichen Nährstoffbilanzen (N, P)
HAVOW08-00	Ihle	Umsetzung Düngeverordnung sowie Abfallrecht	Begrenzung der betrieblichen N- & P-Salden
HAVOW08-00	Ihle	Umsetzung Düngeverordnung sowie Abfallrecht	Einhaltung der Abstandsregelungen
HAVOW08-00	Ihle	Umsetzung Düngeverordnung sowie Abfallrecht	Einschränkung der Düngung auf Hanglagen
HAVOW08-00	Ihle	Umsetzung Düngeverordnung sowie Abfallrecht	Ausbringungsverbote für Düngemittel unter bestimmten Umständen
HAVOW08-00	Ihle	Umsetzung Düngeverordnung sowie Abfallrecht	Einzelschlagbezogene Düngebedarfsermittlung nach Richtwerten
HAVOW08-00	Ihle	Bewirtschaftung	Gewässerschutzstreifen bezogen auf Schläge mit Gewässeranschluss
HAVOW08-00	Ihle	Erstellung von Konzeptionen/ Studien/ Gutachten	Ursachenforschung und Planung optimaler Maßnahmen



HAVOW09-00	Kammerforthgraben	Düngung	Reduzierung der Stickstoffsalden
HAVOW09-00	Kammerforthgraben	Umsetzung Düngeverordnung sowie Abfallrecht	Einhaltung der Abstandsregelungen
HAVOW09-00	Kammerforthgraben	Bewirtschaftung	Gewässerschutzstreifen bezogen auf Schläge mit Gewässeranschluss
HAVOW09-00	Kammerforthgraben	Umsetzung Düngeverordnung sowie Abfallrecht	Einschränkung der Düngung auf Hanglagen
HAVOW09-00	Kammerforthgraben	Umsetzung Düngeverordnung sowie Abfallrecht	Begrenzung der betrieblichen N- & P-Salden
HAVOW09-00	Kammerforthgraben	Umsetzung Düngeverordnung sowie Abfallrecht	Aufstellen von betrieblichen Nährstoffbilanzen (N, P)
HAVOW09-00	Kammerforthgraben	Umsetzung Düngeverordnung sowie Abfallrecht	Einzelschlagbezogene Düngebedarfsermittlung nach Richtwerten
HAVOW09-00	Kammerforthgraben	Umsetzung Düngeverordnung sowie Abfallrecht	Ausbringungsverbote für Düngemittel unter bestimmten Umständen
HAVOW09-00	Kammerforthgraben	Erstellung von Konzeptionen/ Studien/ Gutachten	Ursachenforschung und Planung optimaler Maßnahmen
HAVOW12-00	Dreibach (= Gloine)	Düngung	Reduzierung der Stickstoffsalden
HAVOW12-00	Dreibach (= Gloine)	Umsetzung Düngeverordnung sowie Abfallrecht	Klärschlamm-Ausbringungsverbote und -beschränkungen
HAVOW12-00	Dreibach (= Gloine)	Umsetzung Düngeverordnung sowie Abfallrecht	Einschränkung der Düngung auf Hanglagen
HAVOW12-00	Dreibach (= Gloine)	Umsetzung Düngeverordnung sowie Abfallrecht	Optimaler Aufbringungszeitpunkt der N-Düngung
HAVOW12-00	Dreibach (= Gloine)	Umsetzung Düngeverordnung sowie Abfallrecht	Gülle-Lagerkapazität von mind. 6 Monaten
HAVOW12-00	Dreibach (= Gloine)	Umsetzung Düngeverordnung sowie Abfallrecht	Begrenzung der betrieblichen N- & P-Salden
HAVOW12-00	Dreibach (= Gloine)	Umsetzung Düngeverordnung sowie Abfallrecht	Ausbringungsverbote für Düngemittel unter bestimmten Umständen
HAVOW12-00	Dreibach (= Gloine)	Umsetzung Düngeverordnung sowie Abfallrecht	Begrenzung der Wirtschaftsdüngerausbringung
HAVOW12-00	Dreibach (= Gloine)	Umsetzung Düngeverordnung sowie Abfallrecht	Einzelschlagbezogene Düngebedarfsermittlung nach Richtwerten
HAVOW12-00	Dreibach (= Gloine)	Umsetzung Düngeverordnung sowie Abfallrecht	Berücksichtigung der Nährstoffgehalte von Wirtschaftsdüngern (mindestens anhand von Richtwerten)
HAVOW12-00	Dreibach (= Gloine)	Umsetzung Düngeverordnung sowie Abfallrecht	Einarbeitung von flüssigen organischen Düngern direkt nach dem Ausbringen
HAVOW12-00	Dreibach (= Gloine)	Umsetzung Düngeverordnung sowie Abfallrecht	Sperrfrist für N-Düngung
HAVOW12-00	Dreibach (= Gloine)	Umsetzung Düngeverordnung sowie Abfallrecht	Aufstellen von betrieblichen Nährstoffbilanzen (N, P)
HAVOW14-00	Ringelsdorfer Bach	Düngung	Reduzierung der Stickstoffsalden
HAVOW14-00	Ringelsdorfer Bach	Umsetzung Düngeverordnung sowie Abfallrecht	Berücksichtigung der Nährstoffgehalte von Wirtschaftsdüngern (mindestens anhand von Richtwerten)
HAVOW14-00	Ringelsdorfer Bach	Bewirtschaftung	Gewässerschutzstreifen bezogen auf Schläge mit Gewässeranschluss
HAVOW14-00	Ringelsdorfer Bach	Umsetzung Düngeverordnung sowie Abfallrecht	Klärschlamm-Ausbringungsverbote und -beschränkungen
HAVOW14-00	Ringelsdorfer Bach	Umsetzung Düngeverordnung sowie Abfallrecht	Optimaler Aufbringungszeitpunkt der N-Düngung
HAVOW14-00	Ringelsdorfer Bach	Umsetzung Düngeverordnung sowie Abfallrecht	Einarbeitung von flüssigen organischen Düngern direkt nach dem Ausbringen

HAVOW14-00	Ringelsdorfer Bach	Umsetzung Düngeverordnung sowie Abfallrecht	Begrenzung der Wirtschaftsdüngerausbringung
HAVOW14-00	Ringelsdorfer Bach	Umsetzung Düngeverordnung sowie Abfallrecht	Sperrfrist für N-Düngung
HAVOW14-00	Ringelsdorfer Bach	Umsetzung Düngeverordnung sowie Abfallrecht	Ausbringungsverbote für Düngemittel unter bestimmten Umständen
HAVOW14-00	Ringelsdorfer Bach	Umsetzung Düngeverordnung sowie Abfallrecht	Einschränkung der Düngung auf Hanglagen
HAVOW14-00	Ringelsdorfer Bach	Umsetzung Düngeverordnung sowie Abfallrecht	Begrenzung der betrieblichen N- & P-Salden
HAVOW14-00	Ringelsdorfer Bach	Umsetzung Düngeverordnung sowie Abfallrecht	Aufstellen von betrieblichen Nährstoffbilanzen (N, P)
HAVOW14-00	Ringelsdorfer Bach	Umsetzung Düngeverordnung sowie Abfallrecht	Einzelschlagbezogene Düngedarfsermittlung nach Richtwerten
HAVOW14-00	Ringelsdorfer Bach	Umsetzung Düngeverordnung sowie Abfallrecht	Gülle-Lagerkapazität von mind. 6 Monaten
HAVOW14-00	Ringelsdorfer Bach	Erstellung von Konzeptionen/ Studien/ Gutachten	Ursachenforschung und Planung optimaler Maßnahmen
HAVOW21-00	Schollener See	Erstellung von Konzeptionen/ Studien/ Gutachten	Ursachenforschung und Planung optimaler Maßnahmen
HAVOW27-00	Trübengraben / Kletzer See	Erstellung von Konzeptionen/ Studien/ Gutachten	Ursachenforschung und Planung optimaler Maßnahmen
MEL01OW01-00	Hauptnuthe	Bewirtschaftung	Dauerhaft konservierende Bodenbearbeitung in besonders erosionsgefährdeten Gebieten
MEL01OW01-00	Hauptnuthe	Erstellung von Konzeptionen/ Studien/ Gutachten	Ursachenforschung und Planung optimaler Maßnahmen
MEL01OW02-00	Landwehrgraben, Hauptnuthe, Lindauer, Grimmer, Boner Nuthe, Lietzoer Nuthe	Bewirtschaftung	Dauerhaft konservierende Bodenbearbeitung in besonders erosionsgefährdeten Gebieten
MEL01OW02-00	Landwehrgraben, Hauptnuthe, Lindauer, Grimmer, Boner Nuthe, Lietzoer Nuthe	Erstellung von Konzeptionen/ Studien/ Gutachten	Ursachenforschung und Planung optimaler Maßnahmen
MEL02OW04-00	Umflut (-"Ehle")	Umsetzung Düngeverordnung sowie Abfallrecht	Einzelschlagbezogene Düngedarfsermittlung nach Richtwerten
MEL02OW04-00	Umflut (-"Ehle")	Umsetzung Düngeverordnung sowie Abfallrecht	Begrenzung der betrieblichen N- & P-Salden
MEL02OW04-00	Umflut (-"Ehle")	Umsetzung Düngeverordnung sowie Abfallrecht	Aufstellen von betrieblichen Nährstoffbilanzen (N, P)
MEL02OW04-00	Umflut (-"Ehle")	Umsetzung Düngeverordnung sowie Abfallrecht	Einschränkung der Düngung auf Hanglagen
MEL02OW04-00	Umflut (-"Ehle")	Umsetzung Düngeverordnung sowie Abfallrecht	Ausbringungsverbote für Düngemittel unter bestimmten Umständen
MEL02OW04-00	Umflut (-"Ehle")	Bewirtschaftung	Gewässerschutzstreifen bezogen auf Schläge mit Gewässeranschluss
MEL02OW04-00	Umflut (-"Ehle")	Umsetzung Düngeverordnung sowie Abfallrecht	Einhaltung der Abstandsregelungen
MEL02OW04-00	Umflut (-"Ehle")	Erstellung von Konzeptionen/ Studien/ Gutachten	Ursachenforschung und Planung optimaler Maßnahmen
MEL03OW01-00	Ohre	Umsetzung Düngeverordnung sowie Abfallrecht	Einschränkung der Düngung auf Hanglagen
MEL03OW01-00	Ohre	Bewirtschaftung	Gewässerschutzstreifen bezogen auf Schläge mit Gewässeranschluss

MEL03OW01-00	Ohre	Umsetzung Düngeverordnung sowie Abfallrecht	Einzelschlagbezogene Düngebedarfsermittlung nach Richtwerten
MEL03OW01-00	Ohre	Umsetzung Düngeverordnung sowie Abfallrecht	Ausbringungsverbote für Düngemittel unter bestimmten Umständen
MEL03OW01-00	Ohre	Umsetzung Düngeverordnung sowie Abfallrecht	Einhaltung der Abstandsregelungen
MEL03OW01-00	Ohre	Umsetzung Düngeverordnung sowie Abfallrecht	Begrenzung der betrieblichen N- & P-Salden
MEL03OW01-00	Ohre	Umsetzung Düngeverordnung sowie Abfallrecht	Aufstellen von betrieblichen Nährstoffbilanzen (N, P)
MEL03OW01-00	Ohre	Erstellung von Konzeptionen/ Studien/ Gutachten	Ursachenforschung und Planung optimaler Maßnahmen
MEL03OW06-00	Winnegate / Kleine Alte Elbe	Umsetzung Düngeverordnung sowie Abfallrecht	Einzelschlagbezogene Düngebedarfsermittlung nach Richtwerten
MEL03OW06-00	Winnegate / Kleine Alte Elbe	Umsetzung Düngeverordnung sowie Abfallrecht	Ausbringungsverbote für Düngemittel unter bestimmten Umständen
MEL03OW06-00	Winnegate / Kleine Alte Elbe	Umsetzung Düngeverordnung sowie Abfallrecht	Einhaltung der Abstandsregelungen
MEL03OW06-00	Winnegate / Kleine Alte Elbe	Umsetzung Düngeverordnung sowie Abfallrecht	Aufstellen von betrieblichen Nährstoffbilanzen (N, P)
MEL03OW06-00	Winnegate / Kleine Alte Elbe	Umsetzung Düngeverordnung sowie Abfallrecht	Einschränkung der Düngung auf Hanglagen
MEL03OW06-00	Winnegate / Kleine Alte Elbe	Umsetzung Düngeverordnung sowie Abfallrecht	Begrenzung der betrieblichen N- & P-Salden
MEL03OW06-00	Winnegate / Kleine Alte Elbe	Bewirtschaftung	Gewässerschutzstreifen bezogen auf Schläge mit Gewässeranschluss
MEL03OW13-00	Beber	Düngung	Reduzierung der Stickstoffsalden
MEL03OW13-00	Beber	Umsetzung Düngeverordnung sowie Abfallrecht	Einarbeitung von flüssigen organischen Düngern direkt nach dem Ausbringen
MEL03OW13-00	Beber	Umsetzung Düngeverordnung sowie Abfallrecht	Berücksichtigung der Nährstoffgehalte von Wirtschaftsdüngern (mindestens anhand von Richtwerten)
MEL03OW13-00	Beber	Bewirtschaftung	Dauerhaft konservierende Bodenbearbeitung in besonders erosionsgefährdeten Gebieten
MEL03OW13-00	Beber	Umsetzung Düngeverordnung sowie Abfallrecht	Klärschlamm-Ausbringungsverbote und -beschränkungen
MEL03OW13-00	Beber	Umsetzung Düngeverordnung sowie Abfallrecht	Begrenzung der Wirtschaftsdüngerausbringung
MEL03OW13-00	Beber	Umsetzung Düngeverordnung sowie Abfallrecht	Sperrfrist für N-Düngung
MEL03OW13-00	Beber	Umsetzung Düngeverordnung sowie Abfallrecht	Ausbringungsverbote für Düngemittel unter bestimmten Umständen
MEL03OW13-00	Beber	Umsetzung Düngeverordnung sowie Abfallrecht	Einschränkung der Düngung auf Hanglagen
MEL03OW13-00	Beber	Umsetzung Düngeverordnung sowie Abfallrecht	Begrenzung der betrieblichen N- & P-Salden
MEL03OW13-00	Beber	Umsetzung Düngeverordnung sowie Abfallrecht	Aufstellen von betrieblichen Nährstoffbilanzen (N, P)
MEL03OW13-00	Beber	Umsetzung Düngeverordnung sowie Abfallrecht	Einzelschlagbezogene Düngebedarfsermittlung nach Richtwerten
MEL03OW13-00	Beber	Bewirtschaftung	Gewässerschutzstreifen bezogen auf Schläge mit Gewässeranschluss
MEL03OW13-00	Beber	Umsetzung Düngeverordnung sowie Abfallrecht	Gülle-Lagerkapazität von mind. 6 Monaten
MEL03OW13-00	Beber	Umsetzung Düngeverordnung	Optimaler Aufbringungszeitpunkt der N-

		sowie Abfallrecht	Düngung
MEL03OW13-00	Beber	Erstellung von Konzeptionen/ Studien/ Gutachten	Ursachenforschung und Planung optimaler Maßnahmen
MEL03OW13-00	Beber	Verringerung stofflicher Belastungen infolge Abwasser	Erhöhung Anschlussgrad an bestehende Kläranlagen (Anschluss von Kleinkläranlagen, Ausbau von Ortskanalisationen, Ringkanalisationen bei Seen)
MEL03OW14-00	Beber	Düngung	Reduzierung der Stickstoffsalden
MEL03OW14-00	Beber	Bewirtschaftung	Dauerhaft konservierende Bodenbearbeitung in besonders erosionsgefährdeten Gebieten
MEL03OW14-00	Beber	Bewirtschaftung	Gewässerschutzstreifen bezogen auf Schläge mit Gewässeranschluss
MEL03OW14-00	Beber	Umsetzung Düngeverordnung sowie Abfallrecht	Einzelschlagbezogene Düngebedarfsermittlung nach Richtwerten
MEL03OW14-00	Beber	Umsetzung Düngeverordnung sowie Abfallrecht	Berücksichtigung der Nährstoffgehalte von Wirtschaftsdüngern (mindestens anhand von Richtwerten)
MEL03OW14-00	Beber	Umsetzung Düngeverordnung sowie Abfallrecht	Klärschlamm-Ausbringungsverbote und - beschränkungen
MEL03OW14-00	Beber	Umsetzung Düngeverordnung sowie Abfallrecht	Optimaler Aufbringungszeitpunkt der N- Düngung
MEL03OW14-00	Beber	Umsetzung Düngeverordnung sowie Abfallrecht	Gülle-Lagerkapazität von mind. 6 Monaten
MEL03OW14-00	Beber	Umsetzung Düngeverordnung sowie Abfallrecht	Einarbeitung von flüssigen organischen Düngern direkt nach dem Ausbringen
MEL03OW14-00	Beber	Umsetzung Düngeverordnung sowie Abfallrecht	Begrenzung der Wirtschaftsdüngerausbringung
MEL03OW14-00	Beber	Umsetzung Düngeverordnung sowie Abfallrecht	Sperrfrist für N-Düngung
MEL03OW14-00	Beber	Umsetzung Düngeverordnung sowie Abfallrecht	Ausbringungsverbote für Düngemittel unter bestimmten Umständen
MEL03OW14-00	Beber	Umsetzung Düngeverordnung sowie Abfallrecht	Einschränkung der Düngung auf Hanglagen
MEL03OW14-00	Beber	Umsetzung Düngeverordnung sowie Abfallrecht	Aufstellen von betrieblichen Nährstoffbilanzen (N, P)
MEL03OW14-00	Beber	Umsetzung Düngeverordnung sowie Abfallrecht	Begrenzung der betrieblichen N- & P- Salden
MEL03OW14-00	Beber	Erstellung von Konzeptionen/ Studien/ Gutachten	Ursachenforschung und Planung optimaler Maßnahmen
MEL03OW14-00	Beber	Verringerung stofflicher Belastungen infolge Abwasser	Erhöhung Anschlussgrad an bestehende Kläranlagen (Anschluss von Kleinkläranlagen, Ausbau von Ortskanalisationen, Ringkanalisationen bei Seen)
MEL03OW15-00	Olbe	Düngung	Reduzierung der Stickstoffsalden
MEL03OW15-00	Olbe	Bewirtschaftung	Dauerhaft konservierende Bodenbearbeitung in besonders erosionsgefährdeten Gebieten
MEL03OW15-00	Olbe	Bewirtschaftung	Gewässerschutzstreifen bezogen auf Schläge mit Gewässeranschluss
MEL03OW15-00	Olbe	Umsetzung Düngeverordnung sowie Abfallrecht	Berücksichtigung der Nährstoffgehalte von Wirtschaftsdüngern (mindestens anhand von Richtwerten)
MEL03OW15-00	Olbe	Umsetzung Düngeverordnung sowie Abfallrecht	Einzelschlagbezogene Düngebedarfsermittlung nach Richtwerten

MEL03OW15-00	Olbe	Umsetzung Düngeverordnung sowie Abfallrecht	Optimaler Aufbringungszeitpunkt der N-Düngung
MEL03OW15-00	Olbe	Umsetzung Düngeverordnung sowie Abfallrecht	Klärschlamm-Ausbringungsverbote und -beschränkungen
MEL03OW15-00	Olbe	Umsetzung Düngeverordnung sowie Abfallrecht	Gülle-Lagerkapazität von mind. 6 Monaten
MEL03OW15-00	Olbe	Umsetzung Düngeverordnung sowie Abfallrecht	Einarbeitung von flüssigen organischen Düngern direkt nach dem Ausbringen
MEL03OW15-00	Olbe	Umsetzung Düngeverordnung sowie Abfallrecht	Sperrfrist für N-Düngung
MEL03OW15-00	Olbe	Umsetzung Düngeverordnung sowie Abfallrecht	Ausbringungsverbote für Düngemittel unter bestimmten Umständen
MEL03OW15-00	Olbe	Umsetzung Düngeverordnung sowie Abfallrecht	Einschränkung der Düngung auf Hanglagen
MEL03OW15-00	Olbe	Umsetzung Düngeverordnung sowie Abfallrecht	Aufstellen von betrieblichen Nährstoffbilanzen (N, P)
MEL03OW15-00	Olbe	Umsetzung Düngeverordnung sowie Abfallrecht	Begrenzung der betrieblichen N- & P-Salden
MEL03OW15-00	Olbe	Umsetzung Düngeverordnung sowie Abfallrecht	Begrenzung der Wirtschaftsdüngerausbringung
MEL03OW15-00	Olbe	Erstellung von Konzeptionen/ Studien/ Gutachten	Ursachenforschung und Planung optimaler Maßnahmen
MEL03OW15-00	Olbe	Verringerung stofflicher Belastungen infolge Abwasser	Erhöhung Anschlussgrad an bestehende Kläranlagen (Anschluss von Kleinkläranlagen, Ausbau von Ortskanalisationen, Ringkanalisationen bei Seen)
MEL03OW16-00	Bullengraben	Düngung	Reduzierung der Stickstoffsalden
MEL03OW16-00	Bullengraben	Umsetzung Düngeverordnung sowie Abfallrecht	Sperrfrist für N-Düngung
MEL03OW16-00	Bullengraben	Umsetzung Düngeverordnung sowie Abfallrecht	Klärschlamm-Ausbringungsverbote und -beschränkungen
MEL03OW16-00	Bullengraben	Umsetzung Düngeverordnung sowie Abfallrecht	Optimaler Aufbringungszeitpunkt der N-Düngung
MEL03OW16-00	Bullengraben	Umsetzung Düngeverordnung sowie Abfallrecht	Gülle-Lagerkapazität von mind. 6 Monaten
MEL03OW16-00	Bullengraben	Umsetzung Düngeverordnung sowie Abfallrecht	Einarbeitung von flüssigen organischen Düngern direkt nach dem Ausbringen
MEL03OW16-00	Bullengraben	Umsetzung Düngeverordnung sowie Abfallrecht	Begrenzung der Wirtschaftsdüngerausbringung
MEL03OW16-00	Bullengraben	Umsetzung Düngeverordnung sowie Abfallrecht	Ausbringungsverbote für Düngemittel unter bestimmten Umständen
MEL03OW16-00	Bullengraben	Umsetzung Düngeverordnung sowie Abfallrecht	Einschränkung der Düngung auf Hanglagen
MEL03OW16-00	Bullengraben	Umsetzung Düngeverordnung sowie Abfallrecht	Begrenzung der betrieblichen N- & P-Salden
MEL03OW16-00	Bullengraben	Umsetzung Düngeverordnung sowie Abfallrecht	Aufstellen von betrieblichen Nährstoffbilanzen (N, P)
MEL03OW16-00	Bullengraben	Umsetzung Düngeverordnung sowie Abfallrecht	Einzelschlagbezogene Düngebedarfsermittlung nach Richtwerten
MEL03OW16-00	Bullengraben	Umsetzung Düngeverordnung sowie Abfallrecht	Berücksichtigung der Nährstoffgehalte von Wirtschaftsdüngern (mindestens anhand von Richtwerten)
MEL03OW16-00	Bullengraben	Erstellung von Konzeptionen/ Studien/ Gutachten	Ursachenforschung und Planung optimaler Maßnahmen
MEL03OW19-00	Bäck	Düngung	Reduzierung der Stickstoffsalden

MEL03OW19-00	Bäck	Umsetzung Düngeverordnung sowie Abfallrecht	Begrenzung der betrieblichen N- & P-Salden
MEL03OW19-00	Bäck	Umsetzung Düngeverordnung sowie Abfallrecht	Aufstellen von betrieblichen Nährstoffbilanzen (N, P)
MEL03OW19-00	Bäck	Umsetzung Düngeverordnung sowie Abfallrecht	Einschränkung der Düngung auf Hanglagen
MEL03OW19-00	Bäck	Umsetzung Düngeverordnung sowie Abfallrecht	Gülle-Lagerkapazität von mind. 6 Monaten
MEL03OW19-00	Bäck	Umsetzung Düngeverordnung sowie Abfallrecht	Einzelschlagbezogene Düngebedarfsermittlung nach Richtwerten
MEL03OW19-00	Bäck	Umsetzung Düngeverordnung sowie Abfallrecht	Optimaler Aufbringungszeitpunkt der N-Düngung
MEL03OW19-00	Bäck	Umsetzung Düngeverordnung sowie Abfallrecht	Ausbringungsverbote für Düngemittel unter bestimmten Umständen
MEL03OW19-00	Bäck	Umsetzung Düngeverordnung sowie Abfallrecht	Einarbeitung von flüssigen organischen Düngern direkt nach dem Ausbringen
MEL03OW19-00	Bäck	Umsetzung Düngeverordnung sowie Abfallrecht	Berücksichtigung der Nährstoffgehalte von Wirtschaftsdüngern (mindestens anhand von Richtwerten)
MEL03OW19-00	Bäck	Umsetzung Düngeverordnung sowie Abfallrecht	Begrenzung der Wirtschaftsdüngerausbringung
MEL03OW19-00	Bäck	Umsetzung Düngeverordnung sowie Abfallrecht	Sperrfrist für N-Düngung
MEL03OW19-00	Bäck	Umsetzung Düngeverordnung sowie Abfallrecht	Klärschlamm-Ausbringungsverbote und -beschränkungen
MEL03OW19-00	Bäck	Erstellung von Konzeptionen/ Studien/ Gutachten	Ursachenforschung und Planung optimaler Maßnahmen
MEL05OW06-00	Aland (Mittellauf = Biese; Oberlauf = Milde)	Maßnahmen im und am Gewässer	Standortangepasste Gewässerunterhaltung
MEL05OW06-00	Aland (Mittellauf = Biese; Oberlauf = Milde)	Maßnahmen im und am Gewässer	Standortangepasste Gewässerunterhaltung
MEL05OW06-00	Aland (Mittellauf = Biese; Oberlauf = Milde)	Maßnahmen im und am Gewässer	Flächenerwerb zur Entwicklung eines nutzungskonformen Gewässerkorridors
MEL05OW06-00	Aland (Mittellauf = Biese; Oberlauf = Milde)	Maßnahmen im und am Gewässer	Flächenerwerb zur Entwicklung eines nutzungskonformen Gewässerkorridors
MEL05OW06-00	Aland (Mittellauf = Biese; Oberlauf = Milde)	Maßnahmen im und am Gewässer	Duldung natürlicher morphodynamischer Prozesse
MEL05OW06-00	Aland (Mittellauf = Biese; Oberlauf = Milde)	Maßnahmen im und am Gewässer	Duldung natürlicher morphodynamischer Prozesse
MEL05OW06-00	Aland (Mittellauf = Biese; Oberlauf = Milde)	Maßnahmen im und am Gewässer	Redynamisierung und Zulassung der Neubildung natürlicher Gewässerstrukturen
MEL05OW06-00	Aland (Mittellauf = Biese; Oberlauf = Milde)	Maßnahmen im und am Gewässer	Redynamisierung und Zulassung der Neubildung natürlicher Gewässerstrukturen
MEL05OW06-00	Aland (Mittellauf = Biese; Oberlauf = Milde)	Maßnahmen im und am Gewässer	Erhaltung oder Schaffung gewässertypischer Totholzstrukturen
MEL05OW06-00	Aland (Mittellauf = Biese; Oberlauf = Milde)	Maßnahmen im und am Gewässer	Erhaltung oder Schaffung gewässertypischer Totholzstrukturen

MEL05OW06-00	Aland (Mittellauf = Biese; Oberlauf = Milde)	Maßnahmen im und am Gewässer	Ökologisch orientierte Gewässerbettmodellierung
MEL05OW06-00	Aland (Mittellauf = Biese; Oberlauf = Milde)	Maßnahmen im und am Gewässer	Ökologisch orientierte Gewässerbettmodellierung
MEL05OW06-00	Aland (Mittellauf = Biese; Oberlauf = Milde)	Maßnahmen im und am Gewässer	Einbau punktueller Strömunglenker
MEL05OW06-00	Aland (Mittellauf = Biese; Oberlauf = Milde)	Maßnahmen im und am Gewässer	Einbau punktueller Strömunglenker
MEL05OW06-00	Aland (Mittellauf = Biese; Oberlauf = Milde)	Maßnahmen im Ufer- und Auenbereich	Zulassen natürlicher Sukzessionsvorgänge der Gehölzentwicklung
MEL05OW06-00	Aland (Mittellauf = Biese; Oberlauf = Milde)	Herstellung/ Verbesserung der Durchgängigkeit von Wehren	Ökologisch orientierter Umbau von Querbauwerken
MEL05OW06-00	Aland (Mittellauf = Biese; Oberlauf = Milde)	Maßnahmen im und am Gewässer	Standortgerechte und naturraumtypische Pflanzungen
MEL05OW06-00	Aland (Mittellauf = Biese; Oberlauf = Milde)	Bewirtschaftung	Gewässerschutzstreifen bezogen auf Schläge mit Gewässeranschluss
MEL05OW06-00	Aland (Mittellauf = Biese; Oberlauf = Milde)	unterstützende Maßnahmen	Beratung (Offizial- und/oder Privatberatung)
MEL05OW06-00	Aland (Mittellauf = Biese; Oberlauf = Milde)	unterstützende Maßnahmen	Kooperationen zwischen Land- und Wasserwirtschaft
MEL05OW06-00	Aland (Mittellauf = Biese; Oberlauf = Milde)	Maßnahmen im Ufer- und Auenbereich	Wiederanbindung von Nebengewässern
MEL05OW06-00	Aland (Mittellauf = Biese; Oberlauf = Milde)	Konzeptionelle Maßnahmen	Erstellung von Gewässerschutzkonzepten und Gewässerentwicklungsplänen
MEL05OW14-00	Kakerbecker Mühlengraben (Bäke)	Maßnahmen im und am Gewässer	Standortangepasste Gewässerunterhaltung
MEL05OW14-00	Kakerbecker Mühlengraben (Bäke)	Maßnahmen im und am Gewässer	Flächenerwerb zur Entwicklung eines nutzungskonformen Gewässerkorridors
MEL05OW14-00	Kakerbecker Mühlengraben (Bäke)	Maßnahmen im und am Gewässer	Duldung natürlicher morphodynamischer Prozesse
MEL05OW14-00	Kakerbecker Mühlengraben (Bäke)	Maßnahmen im und am Gewässer	Duldung natürlicher morphodynamischer Prozesse
MEL05OW14-00	Kakerbecker Mühlengraben (Bäke)	Maßnahmen im und am Gewässer	Redynamisierung und Zulassung der Neubildung natürlicher Gewässerstrukturen
MEL05OW14-00	Kakerbecker Mühlengraben (Bäke)	Maßnahmen im und am Gewässer	Redynamisierung und Zulassung der Neubildung natürlicher Gewässerstrukturen
MEL05OW14-00	Kakerbecker Mühlengraben (Bäke)	Maßnahmen im und am Gewässer	Erhaltung oder Schaffung gewässertypischer Totholzstrukturen
MEL05OW14-00	Kakerbecker Mühlengraben (Bäke)	Maßnahmen im und am Gewässer	Erhaltung oder Schaffung gewässertypischer Totholzstrukturen

MEL05OW14-00	Kakerbecker Mühlengraben (Bäke)	Maßnahmen im und am Gewässer	Ökologisch orientierte Gewässerbettmodellierung
MEL05OW14-00	Kakerbecker Mühlengraben (Bäke)	Maßnahmen im und am Gewässer	Ökologisch orientierte Gewässerbettmodellierung
MEL05OW14-00	Kakerbecker Mühlengraben (Bäke)	Maßnahmen im und am Gewässer	Einbau punktueller Strömungslenker
MEL05OW14-00	Kakerbecker Mühlengraben (Bäke)	Maßnahmen im und am Gewässer	Einbau punktueller Strömungslenker
MEL05OW14-00	Kakerbecker Mühlengraben (Bäke)	Maßnahmen im und am Gewässer	Standortgerechte und naturraumtypische Pflanzungen
MEL05OW14-00	Kakerbecker Mühlengraben (Bäke)	Maßnahmen im und am Gewässer	Entwicklung und Förderung naturraum- und gebietstypischer sowie standortgerechter Vegetation
MEL05OW14-00	Kakerbecker Mühlengraben (Bäke)	Herstellung/ Verbesserung der Durchgängigkeit von Wehren	Ökologisch orientierter Umbau von Querbauwerken
MEL05OW14-00	Kakerbecker Mühlengraben (Bäke)	Rückbau von Wehren	Rückbau von Querbauwerken
MEL05OW14-00	Kakerbecker Mühlengraben (Bäke)	Umsetzung Düngeverordnung sowie Abfallrecht	Begrenzung der betrieblichen N- & P-Salden
MEL05OW14-00	Kakerbecker Mühlengraben (Bäke)	Umsetzung Düngeverordnung sowie Abfallrecht	Einhaltung der Abstandsregelungen
MEL05OW14-00	Kakerbecker Mühlengraben (Bäke)	Umsetzung Düngeverordnung sowie Abfallrecht	Einschränkung der Düngung auf Hanglagen
MEL05OW14-00	Kakerbecker Mühlengraben (Bäke)	Umsetzung Düngeverordnung sowie Abfallrecht	Ausbringungsverbote für Düngemittel unter bestimmten Umständen
MEL05OW14-00	Kakerbecker Mühlengraben (Bäke)	unterstützende Maßnahmen	Beratung (Offizial- und/oder Privatberatung)
MEL05OW14-00	Kakerbecker Mühlengraben (Bäke)	unterstützende Maßnahmen	Kooperationen zwischen Land- und Wasserwirtschaft
MEL05OW14-00	Kakerbecker Mühlengraben (Bäke)	Konzeptionelle Maßnahmen	Erstellung von Gewässerschutzkonzepten und Gewässerentwicklungsplänen
MEL05OW14-00	Kakerbecker Mühlengraben (Bäke)	Erstellung von Konzeptionen/ Studien/ Gutachten	Ursachenforschung und Planung optimaler Maßnahmen
MEL05OW19-00	Rietzgraben	Umsetzung Düngeverordnung sowie Abfallrecht	Einzelschlagbezogene Düngebedarfsermittlung nach Richtwerten
MEL05OW19-00	Rietzgraben	Umsetzung Düngeverordnung sowie Abfallrecht	Aufstellen von betrieblichen Nährstoffbilanzen (N, P)
MEL05OW19-00	Rietzgraben	Umsetzung Düngeverordnung sowie Abfallrecht	Begrenzung der betrieblichen N- & P-Salden
MEL05OW19-00	Rietzgraben	Umsetzung Düngeverordnung sowie Abfallrecht	Einhaltung der Abstandsregelungen
MEL05OW19-00	Rietzgraben	Umsetzung Düngeverordnung sowie Abfallrecht	Einschränkung der Düngung auf Hanglagen



MEL05OW19-00	Rietzgraben	Umsetzung Düngeverordnung sowie Abfallrecht	Ausbringungsverbote für Düngemittel unter bestimmten Umständen
MEL05OW19-00	Rietzgraben	Bewirtschaftung	Dauerhaft konservierende Bodenbearbeitung in besonders erosionsgefährdeten Gebieten
MEL05OW19-00	Rietzgraben	Bewirtschaftung	Gewässerschutzstreifen bezogen auf Schläge mit Gewässeranschluss
MEL05OW19-00	Rietzgraben	Erstellung von Konzeptionen/ Studien/ Gutachten	Ursachenforschung und Planung optimaler Maßnahmen
MEL05OW27-00	Tauber Aland	Bewirtschaftung	Gewässerschutzstreifen bezogen auf Schläge mit Gewässeranschluss
MEL05OW27-00	Tauber Aland	Umsetzung Düngeverordnung sowie Abfallrecht	Einzelschlagbezogene Düngebedarfsermittlung nach Richtwerten
MEL05OW27-00	Tauber Aland	Umsetzung Düngeverordnung sowie Abfallrecht	Aufstellen von betrieblichen Nährstoffbilanzen (N, P)
MEL05OW27-00	Tauber Aland	Umsetzung Düngeverordnung sowie Abfallrecht	Begrenzung der betrieblichen N- & P-Salden
MEL05OW27-00	Tauber Aland	Umsetzung Düngeverordnung sowie Abfallrecht	Einhaltung der Abstandsregelungen
MEL05OW27-00	Tauber Aland	Umsetzung Düngeverordnung sowie Abfallrecht	Einschränkung der Düngung auf Hanglagen
MEL05OW27-00	Tauber Aland	Umsetzung Düngeverordnung sowie Abfallrecht	Ausbringungsverbote für Düngemittel unter bestimmten Umständen
MEL05OW27-00	Tauber Aland	Erstellung von Konzeptionen/ Studien/ Gutachten	Ursachenforschung und Planung optimaler Maßnahmen
MEL05OW27-00	Tauber Aland	Verringerung stofflicher Belastungen infolge Abwasser	Erhöhung Anschlussgrad an bestehende Kläranlagen (Anschluss von Kleinkläranlagen, Ausbau von Ortskanalisationen, Ringkanalisationen bei Seen)
MEL05OW29-00	Augraben Krüden	Bewirtschaftung	Gewässerschutzstreifen bezogen auf Schläge mit Gewässeranschluss
MEL05OW29-00	Augraben Krüden	Erstellung von Konzeptionen/ Studien/ Gutachten	Ursachenforschung und Planung optimaler Maßnahmen
MEL06OW04-00	Tangelnscher Bach	Bewirtschaftung	Gewässerschutzstreifen bezogen auf Schläge mit Gewässeranschluss
MEL06OW04-00	Tangelnscher Bach	Erstellung von Konzeptionen/ Studien/ Gutachten	Ursachenforschung und Planung optimaler Maßnahmen
MEL06OW11-00	Salzwedeler Dumme	Bewirtschaftung	Gewässerschutzstreifen bezogen auf Schläge mit Gewässeranschluss
MEL06OW11-00	Salzwedeler Dumme	Erstellung von Konzeptionen/ Studien/ Gutachten	Ursachenforschung und Planung optimaler Maßnahmen
MEL06OW14-00	Molmker Bach (mit Bornsener Bach und Unterlauf Kalter Graben)	Bewirtschaftung	Gewässerschutzstreifen bezogen auf Schläge mit Gewässeranschluss
MEL06OW14-00	Molmker Bach (mit Bornsener Bach und Unterlauf Kalter Graben)	Bewirtschaftung	Dauerhaft konservierende Bodenbearbeitung in besonders erosionsgefährdeten Gebieten
MEL06OW14-00	Molmker Bach (Beeke)	Erstellung von Konzeptionen/ Studien/ Gutachten	Ursachenforschung und Planung optimaler Maßnahmen
MEL06OW17-00	Arendsee	Maßnahmen für Seen	Chemische Nährstofffällung. Die Sanierung ist abhängig von der Prüfung der ökologischen Verträglichkeit und der Verhältnismäßigkeit der Maßnahme.
MEL06OW17-00	Arendsee	Erstellung von Konzeptionen/ Studien/ Gutachten	Ursachenforschung und Planung optimaler Maßnahmen

MEL06OW23-00	Alte Dumme	Erstellung von Konzeptionen/ Studien/ Gutachten	Ursachenforschung und Planung optimaler Maßnahmen
MEL06OW24-00	Dumme (incl Mühlenbach aus Warpke [in NI Dumme])	Bewirtschaftung	Gewässerschutzstreifen bezogen auf Schläge mit Gewässeranschluss
MEL06OW24-00	Dumme (incl Mühlenbach aus Warpke [in NI Dumme])	Bewirtschaftung	Dauerhaft konservierende Bodenbearbeitung in besonders erosionsgefährdeten Gebieten
MEL07OW01-00	Elbe	Maßnahmen mit direkten Wirkungen auf Wasserhaushaltsgrößen	Deichrückverlegung
MEL07OW01-00	Elbe	Maßnahmen mit direkten Wirkungen auf Wasserhaushaltsgrößen	Deichrückverlegung
MEL07OW01-00	Elbe	Maßnahmen mit direkten Wirkungen auf Wasserhaushaltsgrößen	Deichrückverlegung
MEL07OW01-00	Elbe	Maßnahmen mit direkten Wirkungen auf Wasserhaushaltsgrößen	Deichrückverlegung
MEL07OW01-00	Elbe	Erstellung von Konzeptionen/ Studien/ Gutachten	Ursachenforschung und Planung optimaler Maßnahmen
MEL07OW01-00	Elbe	Maßnahmen im und am Gewässer	Lokale Ufer-, Böschungs- und Profilumgestaltungen
MEL07OW01-00	Elbe	Maßnahmen an Bauwerken	Anpassung von Brückenbauwerken an gewässer- und auenökologische Erfordernisse
MEL07OW01-00	Elbe	Maßnahmen an Bauwerken	Anpassung von Brückenbauwerken an gewässer- und auenökologische Erfordernisse
MEL07OW06-00	Alte Elbe Stadtbereich Magdeburg	Erstellung von Konzeptionen/ Studien/ Gutachten	Ursachenforschung und Planung optimaler Maßnahmen
MEL07OW09-00	Dodendorfer Sülze	Bewirtschaftung	Gewässerschutzstreifen bezogen auf Schläge mit Gewässeranschluss
MEL07OW09-00	Dodendorfer Sülze	Bewirtschaftung	Dauerhaft konservierende Bodenbearbeitung in besonders erosionsgefährdeten Gebieten
MEL07OW09-00	Dodendorfer Sülze	Erstellung von Konzeptionen/ Studien/ Gutachten	Ursachenforschung und Planung optimaler Maßnahmen
MEL07OW09-00	Dodendorfer Sülze	Verringerung stofflicher Belastungen infolge Abwasser	Erhöhung Anschlussgrad an bestehende Kläranlagen (Anschluss von Kleinkläranlagen, Ausbau von Ortskanalisationen, Ringkanalisationen bei Seen)
MEL07OW13-00	Alte Elbe Sandkrug	Erstellung von Konzeptionen/ Studien/ Gutachten	Ursachenforschung und Planung optimaler Maßnahmen
MEL07OW14-00	Alte Elbe bei Jerichow	Erstellung von Konzeptionen/ Studien/ Gutachten	Ursachenforschung und Planung optimaler Maßnahmen
MEL08OW01-00	Elbe	Erstellung von Konzeptionen/ Studien/ Gutachten	Ursachenforschung und Planung optimaler Maßnahmen
SAL05OW12-00	Rippach	Bewirtschaftung	Dauerhaft konservierende Bodenbearbeitung in besonders erosionsgefährdeten Gebieten
SAL05OW12-00	Rippach	Bewirtschaftung	Gewässerschutzstreifen bezogen auf Schläge mit Gewässeranschluss

SAL05OW12-00	Rippach	Erstellung von Konzeptionen/ Studien/ Gutachten	Ursachenforschung und Planung optimaler Maßnahmen
SAL05OW12-00	Rippach	Verringerung stofflicher Belastungen infolge Abwasser	Erhöhung Anschlussgrad an bestehende Kläranlagen (Anschluss von Kleinkläranlagen, Ausbau von Ortskanalisationen, Ringkanalisationen bei Seen)
SAL05OW13-00	Wethau	Bewirtschaftung	Dauerhaft konservierende Bodenbearbeitung in besonders erosionsgefährdeten Gebieten
SAL05OW13-00	Wethau	Bewirtschaftung	Gewässerschutzstreifen bezogen auf Schläge mit Gewässeranschluss
SAL05OW13-00	Wethau	Maßnahmen im und am Gewässer	Standortangepasste Gewässerunterhaltung
SAL05OW13-00	Wethau	Maßnahmen im und am Gewässer	Flächenerwerb zur Entwicklung eines nutzungskonformen Gewässerkorridors
SAL05OW13-00	Wethau	Maßnahmen im und am Gewässer	Abgrenzung der Uferstreifen zu landwirtschaftlicher Nutzfläche
SAL05OW13-00	Wethau	Maßnahmen an Bauwerken	Rückbau/ Unterhaltungsverzicht bei nicht mehr benötigten Regulierungsbauwerken
SAL05OW13-00	Wethau	Maßnahmen im Ufer- und Auenbereich	Flächenankauf
SAL05OW13-00	Wethau	Konzeptionelle Maßnahmen	Abgestimmte Ausweisung von Naturschutz- und Landschaftsschutzgebieten
SAL05OW13-00	Wethau	Maßnahmen im und am Gewässer	Abgrenzung der Uferstreifen zu landwirtschaftlicher Nutzfläche
SAL05OW13-00	Wethau	Maßnahmen im und am Gewässer	Duldung natürlicher morphodynamischer Prozesse
SAL05OW13-00	Wethau	Maßnahmen im und am Gewässer	Belassung von Kolken und Uferabbrüchen sowie Uferschäden
SAL05OW13-00	Wethau	Maßnahmen im und am Gewässer	Duldung natürlicher morphodynamischer Prozesse
SAL05OW13-00	Wethau	Maßnahmen im und am Gewässer	Belassung von Kolken und Uferabbrüchen sowie Uferschäden
SAL05OW13-00	Wethau	Maßnahmen im und am Gewässer	Einbau punktueller Strömunglenker
SAL05OW13-00	Wethau	Maßnahmen im und am Gewässer	Ökologisch orientierte Gewässerbettmodellierung
SAL05OW13-00	Wethau	Maßnahmen im und am Gewässer	Standortgerechte und naturraumtypische Pflanzungen
SAL05OW13-00	Wethau	Maßnahmen im und am Gewässer	Standortgerechte und naturraumtypische Pflanzungen
SAL05OW13-00	Wethau	Maßnahmen im Ufer- und Auenbereich	Gehölzpflanzungen
SAL05OW13-00	Wethau	Maßnahmen an Bauwerken	Anpassung von Brückenbauwerken an gewässer- und auenökologische Erfordernisse
SAL05OW13-00	Wethau	Maßnahmen an Bauwerken	Einbau freitragender Widerlagerbrücken
SAL05OW13-00	Wethau	Maßnahmen an Bauwerken	Anpassung von Brückenbauwerken an gewässer- und auenökologische Erfordernisse
SAL05OW13-00	Wethau	Herstellung/ Verbesserung der Durchgängigkeit von Wehren	Ökologisch orientierter Umbau von Querbauwerken
SAL05OW13-00	Wethau	Rückbau von Wehren	Rückbau von Querbauwerken
SAL05OW13-00	Wethau	Rückbau von Wehren	Rückbau von Querbauwerken

SAL05OW13-00	Wethau	Herstellung/ Verbesserung der Durchgängigkeit von Wehren	Verminderung der biologischen Sperrwirkung anderer ökologischer Sperrungen wie z.B. von Sohlabstürze, Wehre, Verrohrungen u.a.
SAL05OW13-00	Wethau	Konzeptionelle Maßnahmen	Erstellung von Gewässerschutzkonzepten und Gewässerentwicklungsplänen
SAL05OW13-00	Wethau	Verringerung stofflicher Belastungen infolge Abwasser	Erhöhung Anschlussgrad an bestehende Kläranlagen (Anschluss von Kleinkläranlagen, Ausbau von Ortskanalisationen, Ringkanalisationen bei Seen)
SAL06OW06-00	Laweke	Düngung	Reduzierung der Stickstoffsalden
SAL06OW06-00	Laweke	Bewirtschaftung	Dauerhaft konservierende Bodenbearbeitung in besonders erosionsgefährdeten Gebieten
SAL06OW06-00	Laweke	Erstellung von Konzeptionen/ Studien/ Gutachten	Ursachenforschung und Planung optimaler Maßnahmen
SAL06OW12-00	Süßer See	Erstellung von Konzeptionen/ Studien/ Gutachten	Ursachenforschung und Planung optimaler Maßnahmen
SAL07OW04-00	Wipper	Düngung	Reduzierung der Stickstoffsalden
SAL07OW04-00	Wipper	Bewirtschaftung	Gewässerschutzstreifen bezogen auf Schläge mit Gewässeranschluss
SAL07OW04-00	Wipper	Bewirtschaftung	Dauerhaft konservierende Bodenbearbeitung in besonders erosionsgefährdeten Gebieten
SAL07OW04-00	Wipper	Erstellung von Konzeptionen/ Studien/ Gutachten	Ursachenforschung und Planung optimaler Maßnahmen
SAL07OW04-00	Wipper	Verringerung stofflicher Belastungen infolge Abwasser	Erhöhung Anschlussgrad an bestehende Kläranlagen (Anschluss von Kleinkläranlagen, Ausbau von Ortskanalisationen, Ringkanalisationen bei Seen)
SAL07OW06-00	Wipper	Düngung	Reduzierung der Stickstoffsalden
SAL07OW06-00	Wipper	Bewirtschaftung	Gewässerschutzstreifen bezogen auf Schläge mit Gewässeranschluss
SAL07OW06-00	Wipper	Bewirtschaftung	Dauerhaft konservierende Bodenbearbeitung in besonders erosionsgefährdeten Gebieten
SAL07OW06-00	Wipper	Verringerung stofflicher Belastungen infolge Abwasser	Erhöhung Anschlussgrad an bestehende Kläranlagen (Anschluss von Kleinkläranlagen, Ausbau von Ortskanalisationen, Ringkanalisationen bei Seen)
SAL07OW07-00	Eine	Erstellung von Konzeptionen/ Studien/ Gutachten	Ursachenforschung und Planung optimaler Maßnahmen
SAL07OW08-00	Eine	Düngung	Reduzierung der Stickstoffsalden
SAL07OW08-00	Eine	Bewirtschaftung	Gewässerschutzstreifen bezogen auf Schläge mit Gewässeranschluss
SAL07OW08-00	Eine	Bewirtschaftung	Dauerhaft konservierende Bodenbearbeitung in besonders erosionsgefährdeten Gebieten
SAL07OW08-00	Eine	Erstellung von Konzeptionen/ Studien/ Gutachten	Ursachenforschung und Planung optimaler Maßnahmen
SAL07OW09-00	Eine	Düngung	Reduzierung der Stickstoffsalden
SAL07OW09-00	Eine	Bewirtschaftung	Gewässerschutzstreifen bezogen auf Schläge mit Gewässeranschluss
SAL07OW09-00	Eine	Bewirtschaftung	Dauerhaft konservierende Bodenbearbeitung in besonders

			erosionsgefährdeten Gebieten
SAL07OW09-00	Eine	Erstellung von Konzeptionen/ Studien/ Gutachten	Ursachenforschung und Planung optimaler Maßnahmen
SAL07OW09-00	Eine	Verringerung stofflicher Belastungen infolge Abwasser	Erhöhung Anschlussgrad an bestehende Kläranlagen (Anschluss von Kleinkläranlagen, Ausbau von Ortskanalisationen, Ringkanalisationen bei Seen)
SAL11OW04-00	Leine	Bewirtschaftung	Gewässerschutzstreifen bezogen auf Schläge mit Gewässeranschluss
SAL11OW04-00	Leine	Bewirtschaftung	Dauerhaft konservierende Bodenbearbeitung in besonders erosionsgefährdeten Gebieten
SAL11OW04-00	Leine	Herstellung/ Verbesserung der Durchgängigkeit von Wehren	Ökologisch orientierter Umbau von Querbauwerken
SAL11OW04-00	Leine	Maßnahmen im und am Gewässer	Abgrenzung der Uferstreifen zu landwirtschaftlicher Nutzfläche
SAL11OW04-00	Leine	Maßnahmen im und am Gewässer	Ökologisch orientierte Gewässerbettmodellierung
SAL11OW04-00	Leine	Maßnahmen im und am Gewässer	Standortgerechte und naturraumtypische Pflanzungen
SAL11OW04-00	Leine	Maßnahmen im Ufer- und Auenbereich	Flächenankauf
SAL11OW04-00	Leine	Maßnahmen im und am Gewässer	Lokale Ufer-, Böschungs- und Profilumgestaltungen
SAL11OW04-00	Leine	Maßnahmen im und am Gewässer	Einbau punktueller Strömunglenker
SAL11OW04-00	Leine	Maßnahmen im und am Gewässer	Abgrenzung der Uferstreifen zu landwirtschaftlicher Nutzfläche
SAL11OW04-00	Leine	Maßnahmen im und am Gewässer	Standortgerechte und naturraumtypische Pflanzungen
SAL11OW04-00	Leine	Erstellung von Konzeptionen/ Studien/ Gutachten	Ursachenforschung und Planung optimaler Maßnahmen
SAL11OW04-00	Leine	Konzeptionelle Maßnahmen	Erstellung von Gewässerschutzkonzepten und Gewässerentwicklungsplänen
SAL11OW05-00	Thyra (einschl Zuflüsse)	Bewirtschaftung	Gewässerschutzstreifen bezogen auf Schläge mit Gewässeranschluss
SAL11OW05-00	Thyra (einschl Zuflüsse)	Bewirtschaftung	Dauerhaft konservierende Bodenbearbeitung in besonders erosionsgefährdeten Gebieten
SAL11OW05-00	Thyra (einschl Zuflüsse)	Herstellung/ Verbesserung der Durchgängigkeit von Wehren	Ökologisch orientierter Umbau von Querbauwerken
SAL11OW05-00	Thyra (einschl Zuflüsse)	Herstellung/ Verbesserung der Durchgängigkeit von Wehren	Anlage von Fischauf- und - abstiegsanlagen als technische Lösungen
SAL11OW05-00	Thyra (einschl Zuflüsse)	Herstellung/ Verbesserung der Durchgängigkeit von Wehren	Verminderung der biologischen Sperrwirkung anderer ökologischer Sperrungen wie z.B. von Sohlabstürze, Wehre, Verrohrungen u.a.
SAL11OW05-00	Thyra (einschl Zuflüsse)	Herstellung/ Verbesserung der Durchgängigkeit von Wehren	Verminderung der biologischen Sperrwirkung anderer ökologischer Sperrungen wie z.B. von Sohlabstürze, Wehre, Verrohrungen u.a.
SAL11OW05-00	Thyra (einschl Zuflüsse)	Maßnahmen im und am Gewässer	Abgrenzung der Uferstreifen zu landwirtschaftlicher Nutzfläche
SAL11OW05-00	Thyra (einschl Zuflüsse)	Maßnahmen an Bauwerken	Rückbau/ Unterhaltungsverzicht bei nicht mehr benötigten Regulierungsbauwerken

SAL11OW05-00	Thyra (einschl Zuflüsse)	Maßnahmen im und am Gewässer	Einbau punktueller Strömunglenker
SAL11OW05-00	Thyra (einschl Zuflüsse)	Maßnahmen im und am Gewässer	Einbau punktueller Strömunglenker
SAL11OW05-00	Thyra (einschl Zuflüsse)	Maßnahmen an Bauwerken	Anpassung von Brückenbauwerken an gewässer- und auenökologische Erfordernisse
SAL11OW05-00	Thyra (einschl Zuflüsse)	Maßnahmen im und am Gewässer	Standortangepasste Gewässerunterhaltung
SAL11OW05-00	Thyra (einschl Zuflüsse)	Maßnahmen im Ufer- und Auenbereich	Flächenankauf
SAL11OW05-00	Thyra (einschl Zuflüsse)	Maßnahmen im und am Gewässer	Duldung natürlicher morphodynamischer Prozesse
SAL11OW05-00	Thyra (einschl Zuflüsse)	Maßnahmen im und am Gewässer	Ökologisch orientierte Gewässerbettaufweitung
SAL11OW05-00	Thyra (einschl Zuflüsse)	Maßnahmen im und am Gewässer	Standortgerechte und naturraumtypische Pflanzungen
SAL11OW05-00	Thyra (einschl Zuflüsse)	Herstellung/ Verbesserung der Durchgängigkeit von Wehren	Errichtung ökologischer Umgehungsmöglichkeiten (naturnahe Umgehungserinne, Sohlgleiten, etc.)
SAL11OW05-00	Thyra (einschl Zuflüsse)	Erstellung von Konzeptionen/ Studien/ Gutachten	Ursachenforschung und Planung optimaler Maßnahmen
SAL11OW05-00	Thyra (einschl Zuflüsse)	Konzeptionelle Maßnahmen	Erstellung von Gewässerschutzkonzepten und Gewässerentwicklungsplänen
SAL15OW01-00	Weißer Elster (Süd)	Bewirtschaftung	Dauerhaft konservierende Bodenbearbeitung in besonders erosionsgefährdeten Gebieten
SAL15OW01-00	Weißer Elster (Süd)	Bewirtschaftung	Gewässerschutzstreifen bezogen auf Schläge mit Gewässeranschluss
SAL15OW01-00	Weißer Elster (Süd)	Maßnahmen im und am Gewässer	Standortangepasste Gewässerunterhaltung
SAL15OW01-00	Weißer Elster (Süd)	Maßnahmen im und am Gewässer	Standortangepasste Gewässerunterhaltung
SAL15OW01-00	Weißer Elster (Süd)	Maßnahmen im und am Gewässer	Abgrenzung der Uferstreifen zu landwirtschaftlicher Nutzfläche
SAL15OW01-00	Weißer Elster (Süd)	Maßnahmen im und am Gewässer	Abgrenzung der Uferstreifen zu landwirtschaftlicher Nutzfläche
SAL15OW01-00	Weißer Elster (Süd)	Maßnahmen an Bauwerken	Rückbau/ Unterhaltungsverzicht bei nicht mehr benötigten Regulierungsbauwerken
SAL15OW01-00	Weißer Elster (Süd)	Maßnahmen im Ufer- und Auenbereich	Flächenankauf
SAL15OW01-00	Weißer Elster (Süd)	Maßnahmen im und am Gewässer	Ökologisch orientierte Gewässerbettaufweitung
SAL15OW01-00	Weißer Elster (Süd)	Maßnahmen im und am Gewässer	Ökologisch orientierte Gewässerbettaufweitung
SAL15OW01-00	Weißer Elster (Süd)	Maßnahmen im und am Gewässer	Lokale Ufer-, Böschungs- und Profilmgestaltungen
SAL15OW01-00	Weißer Elster (Süd)	Maßnahmen im und am Gewässer	Einbau punktueller Strömunglenker
SAL15OW01-00	Weißer Elster (Süd)	Maßnahmen im und am Gewässer	Einbau punktueller Strömunglenker
SAL15OW01-00	Weißer Elster (Süd)	Maßnahmen im und am Gewässer	Lokale Ufer-, Böschungs- und Profilmgestaltungen
SAL15OW01-00	Weißer Elster (Süd)	Maßnahmen im und am Gewässer	Lokale Ufer-, Böschungs- und Profilmgestaltungen
SAL15OW01-00	Weißer Elster (Süd)	Maßnahmen im Ufer- und Auenbereich	Variante reiche Wiederanbindung von Altarmen

SAL15OW01-00	Weißer Elster (Süd)	Maßnahmen im Ufer- und Auenbereich	Variantenreiche Wiederanbindung von Altarmen
SAL15OW01-00	Weißer Elster (Süd)	Maßnahmen im und am Gewässer	Standortgerechte und naturraumtypische Pflanzungen
SAL15OW01-00	Weißer Elster (Süd)	Maßnahmen im und am Gewässer	Standortgerechte und naturraumtypische Pflanzungen
SAL15OW01-00	Weißer Elster (Süd)	Maßnahmen an Bauwerken	Anpassung von Brückenbauwerken an gewässer- und auenökologische Erfordernisse
SAL15OW01-00	Weißer Elster (Süd)	Maßnahmen an Bauwerken	Einbau freitragender Widerlagerbrücken
SAL15OW01-00	Weißer Elster (Süd)	Konzeptionelle Maßnahmen	Abgestimmte Ausweisung von Naturschutz- und Landschaftsschutzgebieten
SAL15OW01-00	Weißer Elster (Süd)	Herstellung/ Verbesserung der Durchgängigkeit von Wehren	Anlage von Fischauf- und -abstiegsanlagen als technische Lösungen
SAL15OW01-00	Weißer Elster (Süd)	Herstellung/ Verbesserung der Durchgängigkeit von Wehren	Ökologisch orientierter Umbau von Querbauwerken
SAL15OW01-00	Weißer Elster (Süd)	Herstellung/ Verbesserung der Durchgängigkeit von Wehren	Ökologisch orientierter Umbau von Querbauwerken
SAL15OW01-00	Weißer Elster (Süd)	Herstellung/ Verbesserung der Durchgängigkeit von Wehren	Anordnung von Umgehungsgerinnen (eine bauliche Möglichkeit zum ökologisch orientierten Umbau von Querbauwerken)
SAL15OW01-00	Weißer Elster (Süd)	Konzeptionelle Maßnahmen	Erstellung von Gewässerschutzkonzepten und Gewässerentwicklungsplänen
SAL15OW01-00	Weißer Elster (Süd)	Verringerung stofflicher Belastungen infolge Abwasser	Erhöhung Anschlussgrad an bestehende Kläranlagen (Anschluss von Kleinkläranlagen, Ausbau von Ortskanalisationen, Ringkanalisationen bei Seen)
SAL15OW03-00	Wilder Bach	Bewirtschaftung	Dauerhaft konservierende Bodenbearbeitung in besonders erosionsgefährdeten Gebieten
SAL15OW03-00	Wilder Bach	Erstellung von Konzeptionen/ Studien/ Gutachten	Ursachenforschung und Planung optimaler Maßnahmen
SAL15OW07-00	Aga	Maßnahmen im und am Gewässer	Flächenerwerb zur Entwicklung eines nutzungskonformen Gewässerkorridors
SAL15OW07-00	Aga	Maßnahmen im und am Gewässer	Abgrenzung der Uferstreifen zu landwirtschaftlicher Nutzfläche
SAL15OW07-00	Aga	Maßnahmen im Ufer- und Auenbereich	Flächenankauf
SAL15OW07-00	Aga	Maßnahmen an Bauwerken	Rückbau/ Unterhaltungsverzicht bei nicht mehr benötigten Regulierungsbauwerken
SAL15OW07-00	Aga	Maßnahmen im Ufer- und Auenbereich	Rückbau von Verwallungen
SAL15OW07-00	Aga	Maßnahmen im und am Gewässer	Standortgerechte und naturraumtypische Pflanzungen
SAL15OW07-00	Aga	Maßnahmen an Bauwerken	Anpassung von Brückenbauwerken an gewässer- und auenökologische Erfordernisse
SAL15OW07-00	Aga	Rückbau von Wehren	Rückbau von Querbauwerken
SAL15OW07-00	Aga	Konzeptionelle Maßnahmen	Abgestimmte Ausweisung von Naturschutz- und Landschaftsschutzgebieten
SAL15OW07-00	Aga	Konzeptionelle Maßnahmen	Erstellung von Gewässerschutzkonzepten und Gewässerentwicklungsplänen
SAL15OW07-00	Aga	Erstellung von Konzeptionen/ Studien/ Gutachten	Ursachenforschung und Planung optimaler Maßnahmen

SAL15OW09-00	Schnauder	Bewirtschaftung	Dauerhaft konservierende Bodenbearbeitung in besonders erosionsgefährdeten Gebieten
SAL15OW09-00	Schnauder	Bewirtschaftung	Gewässerschutzstreifen bezogen auf Schläge mit Gewässeranschluss
SAL15OW09-00	Schnauder	Maßnahmen im und am Gewässer	Duldung natürlicher morphodynamischer Prozesse
SAL15OW09-00	Schnauder	Maßnahmen im und am Gewässer	Standortangepasste Gewässerunterhaltung
SAL15OW09-00	Schnauder	Maßnahmen im und am Gewässer	Flächenerwerb zur Entwicklung eines nutzungskonformen Gewässerkorridors
SAL15OW09-00	Schnauder	Maßnahmen im und am Gewässer	Abgrenzung der Uferstreifen zu landwirtschaftlicher Nutzfläche
SAL15OW09-00	Schnauder	Maßnahmen im und am Gewässer	Einbau bzw. Erhalt kleinräumiger Uferstrukturen
SAL15OW09-00	Schnauder	Maßnahmen im und am Gewässer	Ökologisch orientierte Gewässerbettmodellierung
SAL15OW09-00	Schnauder	Maßnahmen im und am Gewässer	Anlage von Sohlgurten
SAL15OW09-00	Schnauder	Maßnahmen an Bauwerken	Anpassung von Brückenbauwerken an gewässer- und auenökologische Erfordernisse
SAL15OW09-00	Schnauder	Maßnahmen im und am Gewässer	Standortgerechte und naturraumtypische Pflanzungen
SAL15OW09-00	Schnauder	Herstellung/ Verbesserung der Durchgängigkeit von Wehren	Ökologisch orientierter Umbau von Querbauwerken
SAL15OW09-00	Schnauder	Maßnahmen im und am Gewässer	Lokale Ufer-, Böschungs- und Profilmgestaltungen
SAL15OW09-00	Schnauder	Konzeptionelle Maßnahmen	Erstellung von Gewässerschutzkonzepten und Gewässerentwicklungsplänen
SAL15OW09-00	Schnauder	Erstellung von Konzeptionen/ Studien/ Gutachten	Ursachenforschung und Planung optimaler Maßnahmen
SAL17OW02-00	Bode	Bewirtschaftung	Gewässerschutzstreifen bezogen auf Schläge mit Gewässeranschluss
SAL17OW02-00	Bode	Bewirtschaftung	Dauerhaft konservierende Bodenbearbeitung in besonders erosionsgefährdeten Gebieten
SAL17OW03-00	Bode	Bewirtschaftung	Gewässerschutzstreifen bezogen auf Schläge mit Gewässeranschluss
SAL17OW05-00	Bode	Erstellung von Konzeptionen/ Studien/ Gutachten	Ursachenforschung und Planung optimaler Maßnahmen
SAL17OW12-00	Rappbode	Düngung	Reduzierung der Stickstoffsalden
SAL17OW12-00	Rappbode	Umsetzung Düngeverordnung sowie Abfallrecht	Ausreichender Abstand von Gewässern bei Weidehaltung
SAL17OW15-00	Hassel	Umsetzung Düngeverordnung sowie Abfallrecht	Ausreichender Abstand von Gewässern bei Weidehaltung
SAL17OW15-00	Hassel	Bewirtschaftung	Gewässerschutzstreifen bezogen auf Schläge mit Gewässeranschluss
SAL17OW17-00	Hassel	Bewirtschaftung	Gewässerschutzstreifen bezogen auf Schläge mit Gewässeranschluss
SAL17OW17-00	Hassel	Umsetzung Düngeverordnung sowie Abfallrecht	Einzelschlagbezogene Düngebedarfsermittlung nach Richtwerten
SAL17OW17-00	Hassel	Umsetzung Düngeverordnung sowie Abfallrecht	Aufstellen von betrieblichen Nährstoffbilanzen (N, P)
SAL17OW17-00	Hassel	Umsetzung Düngeverordnung sowie Abfallrecht	Begrenzung der betrieblichen N- & P-Salden



SAL17OW17-00	Hassel	Umsetzung Düngeverordnung sowie Abfallrecht	Einhaltung der Abstandsregelungen
SAL17OW17-00	Hassel	Umsetzung Düngeverordnung sowie Abfallrecht	Einschränkung der Düngung auf Hanglagen
SAL17OW17-00	Hassel	Umsetzung Düngeverordnung sowie Abfallrecht	Ausbringungsverbote für Düngemittel unter bestimmten Umständen
SAL17OW17-00	Hassel	Umsetzung Düngeverordnung sowie Abfallrecht	Ausreichender Abstand von Gewässern bei Weidehaltung
SAL17OW17-00	Hassel	Erstellung von Konzeptionen/ Studien/ Gutachten	Ursachenforschung und Planung optimaler Maßnahmen
SAL17OW19-00	Silberbach	Umsetzung Düngeverordnung sowie Abfallrecht	Einhaltung der Abstandsregelungen
SAL17OW19-00	Silberbach	Umsetzung Düngeverordnung sowie Abfallrecht	Einschränkung der Düngung auf Hanglagen
SAL17OW19-00	Silberbach	Bewirtschaftung	Dauerhaft konservierende Bodenbearbeitung in besonders erosionsgefährdeten Gebieten
SAL17OW19-00	Silberbach	Umsetzung Düngeverordnung sowie Abfallrecht	Aufstellen von betrieblichen Nährstoffbilanzen (N, P)
SAL17OW19-00	Silberbach	Umsetzung Düngeverordnung sowie Abfallrecht	Einzelschlagbezogene Düngedbedarfsermittlung nach Richtwerten
SAL17OW19-00	Silberbach	Bewirtschaftung	Gewässerschutzstreifen bezogen auf Schläge mit Gewässeranschluss
SAL17OW19-00	Silberbach	Umsetzung Düngeverordnung sowie Abfallrecht	Ausbringungsverbote für Düngemittel unter bestimmten Umständen
SAL17OW19-00	Silberbach	Umsetzung Düngeverordnung sowie Abfallrecht	Begrenzung der betrieblichen N- & P-Salden
SAL17OW19-00	Silberbach	Erstellung von Konzeptionen/ Studien/ Gutachten	Ursachenforschung und Planung optimaler Maßnahmen
SAL17OW20-00	Wurmbach	Bewirtschaftung	Gewässerschutzstreifen bezogen auf Schläge mit Gewässeranschluss
SAL17OW20-00	Wurmbach	Umsetzung Düngeverordnung sowie Abfallrecht	Einschränkung der Düngung auf Hanglagen
SAL17OW20-00	Wurmbach	Umsetzung Düngeverordnung sowie Abfallrecht	Einhaltung der Abstandsregelungen
SAL17OW20-00	Wurmbach	Umsetzung Düngeverordnung sowie Abfallrecht	Begrenzung der betrieblichen N- & P-Salden
SAL17OW20-00	Wurmbach	Umsetzung Düngeverordnung sowie Abfallrecht	Aufstellen von betrieblichen Nährstoffbilanzen (N, P)
SAL17OW20-00	Wurmbach	Umsetzung Düngeverordnung sowie Abfallrecht	Einzelschlagbezogene Düngedbedarfsermittlung nach Richtwerten
SAL17OW20-00	Wurmbach	Umsetzung Düngeverordnung sowie Abfallrecht	Ausbringungsverbote für Düngemittel unter bestimmten Umständen
SAL17OW20-00	Wurmbach	Erstellung von Konzeptionen/ Studien/ Gutachten	Ursachenforschung und Planung optimaler Maßnahmen
SAL17OW20-00	Wurmbach	Verringerung stofflicher Belastungen infolge Abwasser	Erhöhung Anschlussgrad an bestehende Kläranlagen (Anschluss von Kleinkläranlagen, Ausbau von Ortskanalisationen, Ringkanalisationen bei Seen)
SAL17OW27-00	Goldbach	Bewirtschaftung	Gewässerschutzstreifen bezogen auf Schläge mit Gewässeranschluss
SAL17OW30-00	Holtemme	Erstellung von Konzeptionen/ Studien/ Gutachten	Ursachenforschung und Planung optimaler Maßnahmen
SAL17OW34-00	Zillierbach	Erstellung von Konzeptionen/ Studien/ Gutachten	Ursachenforschung und Planung optimaler Maßnahmen

SAL18OW20-00	Jerxheim-Söllinger Randgraben	Bewirtschaftung	Gewässerschutzstreifen bezogen auf Schläge mit Gewässeranschluss
SAL19OW01-00	Bode	Bewirtschaftung	Dauerhaft konservierende Bodenbearbeitung in besonders erosionsgefährdeten Gebieten
SAL19OW01-00	Bode	Erstellung von Konzeptionen/ Studien/ Gutachten	Ursachenforschung und Planung optimaler Maßnahmen
SAL19OW01-00	Bode	Verringerung stofflicher Belastungen infolge Abwasser	Erhöhung Anschlussgrad an bestehende Kläranlagen (Anschluss von Kleinkläranlagen, Ausbau von Ortskanalisationen, Ringkanalisationen bei Seen)
SAL19OW04-00	Mühlgraben Hadmersleben	Bewirtschaftung	Dauerhaft konservierende Bodenbearbeitung in besonders erosionsgefährdeten Gebieten
SAL19OW04-00	Mühlgraben Hadmersleben	Erstellung von Konzeptionen/ Studien/ Gutachten	Ursachenforschung und Planung optimaler Maßnahmen
SAL19OW14-00	Mühlengraben Staßfurt	Bewirtschaftung	Dauerhaft konservierende Bodenbearbeitung in besonders erosionsgefährdeten Gebieten
SAL19OW14-00	Mühlengraben Staßfurt	Erstellung von Konzeptionen/ Studien/ Gutachten	Ursachenforschung und Planung optimaler Maßnahmen
SAL20OW02-00	Selke	Umsetzung Düngeverordnung sowie Abfallrecht	Ausbringungsverbote für Düngemittel unter bestimmten Umständen
SAL20OW02-00	Selke	Umsetzung Düngeverordnung sowie Abfallrecht	Klärschlamm-Ausbringungsverbote und - beschränkungen
SAL20OW02-00	Selke	Umsetzung Düngeverordnung sowie Abfallrecht	Optimaler Aufbringungszeitpunkt der N- Düngung
SAL20OW02-00	Selke	Umsetzung Düngeverordnung sowie Abfallrecht	Gülle-Lagerkapazität von mind. 6 Monaten
SAL20OW02-00	Selke	Umsetzung Düngeverordnung sowie Abfallrecht	Einarbeitung von flüssigen organischen Düngern direkt nach dem Ausbringen
SAL20OW02-00	Selke	Umsetzung Düngeverordnung sowie Abfallrecht	Berücksichtigung der Nährstoffgehalte von Wirtschaftsdüngern (mindestens anhand von Richtwerten)
SAL20OW02-00	Selke	Umsetzung Düngeverordnung sowie Abfallrecht	Begrenzung der Wirtschaftsdüngerausbringung
SAL20OW02-00	Selke	Umsetzung Düngeverordnung sowie Abfallrecht	Einhaltung der Abstandsregelungen
SAL20OW02-00	Selke	Umsetzung Düngeverordnung sowie Abfallrecht	Sperrfrist für N-Düngung
SAL20OW02-00	Selke	Umsetzung Düngeverordnung sowie Abfallrecht	Ausreichender Abstand von Gewässern bei Weidehaltung
SAL20OW02-00	Selke	Umsetzung Düngeverordnung sowie Abfallrecht	Einschränkung der Düngung auf Hanglagen
SAL20OW02-00	Selke	Umsetzung Düngeverordnung sowie Abfallrecht	Einzelschlagbezogene Düngebedarfsermittlung nach Richtwerten
SAL20OW02-00	Selke	Umsetzung Düngeverordnung sowie Abfallrecht	Aufstellen von betrieblichen Nährstoffbilanzen (N, P)
SAL20OW02-00	Selke	Bewirtschaftung	Dauerhaft konservierende Bodenbearbeitung in besonders erosionsgefährdeten Gebieten
SAL20OW02-00	Selke	Bewirtschaftung	Gewässerschutzstreifen bezogen auf Schläge mit Gewässeranschluss
SAL20OW02-00	Selke	Umsetzung Düngeverordnung sowie Abfallrecht	Begrenzung der betrieblichen N- & P- Salden
SAL20OW03-00	Selke	Verringerung stofflicher Belastungen infolge Altlasten	Belüftung von Grubenwässern

SAL20OW03-00	Selke	Verringerung stofflicher Belastungen infolge Altlasten	Gruben-Wasserhaltungen
SAL20OW03-00	Selke	Verringerung stofflicher Belastungen infolge Altlasten	Behandlung bergbaubürtiger Wässer/Grubenwässer
SAL20OW03-00	Selke	Verringerung stofflicher Belastungen infolge Altlasten	Gruben-Wasserhaltungen
SAL20OW03-00	Selke	Bewirtschaftung	Gewässerschutzstreifen bezogen auf Schläge mit Gewässeranschluss
SAL20OW03-00	Selke	Bewirtschaftung	Dauerhaft konservierende Bodenbearbeitung in besonders erosionsgefährdeten Gebieten
SAL20OW03-00	Selke	Umsetzung Düngeverordnung sowie Abfallrecht	Begrenzung der betrieblichen N- & P-Salden
SAL20OW03-00	Selke	Umsetzung Düngeverordnung sowie Abfallrecht	Einhaltung der Abstandsregelungen
SAL20OW03-00	Selke	Umsetzung Düngeverordnung sowie Abfallrecht	Einschränkung der Düngung auf Hanglagen
SAL20OW03-00	Selke	Umsetzung Düngeverordnung sowie Abfallrecht	Ausbringungsverbote für Düngemittel unter bestimmten Umständen
SAL20OW03-00	Selke	Umsetzung Düngeverordnung sowie Abfallrecht	Aufstellen von betrieblichen Nährstoffbilanzen (N, P)
SAL20OW03-00	Selke	Umsetzung Düngeverordnung sowie Abfallrecht	Einzelschlagbezogene Düngebedarfsermittlung nach Richtwerten
SAL20OW03-00	Selke	Erstellung von Konzeptionen/ Studien/ Gutachten	Ursachenforschung und Planung optimaler Maßnahmen
SAL20OW05-00	Selke	Umsetzung Düngeverordnung sowie Abfallrecht	Aufstellen von betrieblichen Nährstoffbilanzen (N, P)
SAL20OW05-00	Selke	Bewirtschaftung	Dauerhaft konservierende Bodenbearbeitung in besonders erosionsgefährdeten Gebieten
SAL20OW05-00	Selke	Bewirtschaftung	Gewässerschutzstreifen bezogen auf Schläge mit Gewässeranschluss
SAL20OW05-00	Selke	Umsetzung Düngeverordnung sowie Abfallrecht	Einhaltung der Abstandsregelungen
SAL20OW05-00	Selke	Umsetzung Düngeverordnung sowie Abfallrecht	Ausbringungsverbote für Düngemittel unter bestimmten Umständen
SAL20OW05-00	Selke	Umsetzung Düngeverordnung sowie Abfallrecht	Begrenzung der betrieblichen N- & P-Salden
SAL20OW05-00	Selke	Umsetzung Düngeverordnung sowie Abfallrecht	Einzelschlagbezogene Düngebedarfsermittlung nach Richtwerten
SAL20OW05-00	Selke	Umsetzung Düngeverordnung sowie Abfallrecht	Einschränkung der Düngung auf Hanglagen
SAL20OW05-00	Selke	Erstellung von Konzeptionen/ Studien/ Gutachten	Ursachenforschung und Planung optimaler Maßnahmen
SE04OW01-00	Schwarze Elster	Maßnahmen im und am Gewässer	Standortangepasste Gewässerunterhaltung
SE04OW01-00	Schwarze Elster	Maßnahmen an Bauwerken	Rückbau/ Unterhaltungsverzicht bei nicht mehr benötigten Regulierungsbauwerken
SE04OW01-00	Schwarze Elster	Maßnahmen im und am Gewässer	Erhaltung oder Schaffung gewässertypischer Totholzstrukturen
SE04OW01-00	Schwarze Elster	Maßnahmen im und am Gewässer	Standortangepasste Gewässerunterhaltung
SE04OW01-00	Schwarze Elster	Maßnahmen im und am Gewässer	Flächenerwerb zur Entwicklung eines nutzungskonformen Gewässerkorridors
SE04OW01-00	Schwarze Elster	Maßnahmen im und am Gewässer	Einbau bzw. Erhalt kleinräumiger Uferstrukturen

SE04OW01-00	Schwarze Elster	Maßnahmen im und am Gewässer	Ökologisch orientierte Gewässerbettmodellierung
SE04OW01-00	Schwarze Elster	Maßnahmen im und am Gewässer	Ökologisch orientierte Gewässerbettmodellierung
SE04OW01-00	Schwarze Elster	Maßnahmen im und am Gewässer	Standortgerechte und naturraumtypische Pflanzungen
SE04OW01-00	Schwarze Elster	Maßnahmen im und am Gewässer	Standortgerechte und naturraumtypische Pflanzungen
SE04OW01-00	Schwarze Elster	Maßnahmen im Ufer- und Auenbereich	Variantenreiche Wiederanbindung von Altarmen
SE04OW01-00	Schwarze Elster	Rückbau von Wehren	Rückbau von Querbauwerken
SE04OW01-00	Schwarze Elster	Erstellung von Konzeptionen/ Studien/ Gutachten	Ursachenforschung und Planung optimaler Maßnahmen
SE04OW01-00	Schwarze Elster	Rückbau von Wehren	Rückbau von Querbauwerken
SE04OW01-00	Schwarze Elster	Konzeptionelle Maßnahmen	Erstellung von Gewässerschutzkonzepten und Gewässerentwicklungsplänen
VM01OW04-00	Hammerbach	Erstellung von Konzeptionen/ Studien/ Gutachten	Ursachenforschung und Planung optimaler Maßnahmen
VM02OW01-00	Mulde	Herstellung/ Verbesserung der Durchgängigkeit von Wehren	Ökologisch orientierter Umbau von Querbauwerken
VM02OW01-00	Mulde	Maßnahmen mit direkten Wirkungen auf Wasserhaushaltsgrößen	Deichrückverlegung
VM02OW01-00	Mulde	Maßnahmen mit direkten Wirkungen auf Wasserhaushaltsgrößen	Deichrückverlegung
VM02OW01-00	Mulde	Maßnahmen mit direkten Wirkungen auf Wasserhaushaltsgrößen	Deichrückverlegung
VM02OW01-00	Mulde	Maßnahmen mit direkten Wirkungen auf Wasserhaushaltsgrößen	Deichrückverlegung
VM02OW01-00	Mulde	Herstellung/ Verbesserung der Durchgängigkeit von Wehren	Ökologisch orientierter Umbau von Querbauwerken
VM02OW01-00	Mulde	Erstellung von Konzeptionen/ Studien/ Gutachten	Ursachenforschung und Planung optimaler Maßnahmen
VM02OW04-00	Neuer Schleesener Mühlgraben	Erstellung von Konzeptionen/ Studien/ Gutachten	Ursachenforschung und Planung optimaler Maßnahmen
WESOW02-00	Aller	Bewirtschaftung	Dauerhaft konservierende Bodenbearbeitung in besonders erosionsgefährdeten Gebieten
WESOW02-00	Aller	Bewirtschaftung	Gewässerschutzstreifen bezogen auf Schläge mit Gewässeranschluss
WESOW02-00	Aller	Umsetzung Düngeverordnung sowie Abfallrecht	Aufstellen von betrieblichen Nährstoffbilanzen (N, P)
WESOW02-00	Aller	Umsetzung Düngeverordnung sowie Abfallrecht	Begrenzung der betrieblichen N- & P-Salden
WESOW02-00	Aller	Umsetzung Düngeverordnung sowie Abfallrecht	Einhaltung der Abstandsregelungen
WESOW02-00	Aller	Umsetzung Düngeverordnung sowie Abfallrecht	Einschränkung der Düngung auf Hanglagen
WESOW02-00	Aller	Umsetzung Düngeverordnung sowie Abfallrecht	Ausbringungsverbote für Düngemittel unter bestimmten Umständen
WESOW02-00	Aller	Umsetzung Düngeverordnung sowie Abfallrecht	Einzelschlagbezogene Düngbedarfsermittlung nach Richtwerten
WESOW02-00	Aller	Erstellung von Konzeptionen/ Studien/ Gutachten	Ursachenforschung und Planung optimaler Maßnahmen

WESOW03-00	Aller	Bewirtschaftung	Dauerhaft konservierende Bodenbearbeitung in besonders erosionsgefährdeten Gebieten
WESOW03-00	Aller	Bewirtschaftung	Gewässerschutzstreifen bezogen auf Schläge mit Gewässeranschluss
WESOW03-00	Aller	Umsetzung Düngeverordnung sowie Abfallrecht	Einhaltung der Abstandsregelungen
WESOW03-00	Aller	Umsetzung Düngeverordnung sowie Abfallrecht	Einschränkung der Düngung auf Hanglagen
WESOW03-00	Aller	Umsetzung Düngeverordnung sowie Abfallrecht	Begrenzung der betrieblichen N- & P-Salden
WESOW03-00	Aller	Umsetzung Düngeverordnung sowie Abfallrecht	Aufstellen von betrieblichen Nährstoffbilanzen (N, P)
WESOW03-00	Aller	Umsetzung Düngeverordnung sowie Abfallrecht	Einzelschlagbezogene Düngebedarfsermittlung nach Richtwerten
WESOW03-00	Aller	Umsetzung Düngeverordnung sowie Abfallrecht	Ausbringungsverbote für Düngemittel unter bestimmten Umständen
WESOW03-00	Aller	Erstellung von Konzeptionen/ Studien/ Gutachten	Ursachenforschung und Planung optimaler Maßnahmen
WESOW03-00	Aller	Verringerung stofflicher Belastungen infolge Abwasser	Erhöhung Anschlussgrad an bestehende Kläranlagen (Anschluss von Kleinkläranlagen, Ausbau von Ortskanalisationen, Ringkanalisationen bei Seen)
WESOW05-00	Bach aus Bartensleben	Umsetzung Düngeverordnung sowie Abfallrecht	Begrenzung der betrieblichen N- & P-Salden
WESOW05-00	Bach aus Bartensleben	Umsetzung Düngeverordnung sowie Abfallrecht	Einzelschlagbezogene Düngebedarfsermittlung nach Richtwerten
WESOW05-00	Bach aus Bartensleben	Umsetzung Düngeverordnung sowie Abfallrecht	Aufstellen von betrieblichen Nährstoffbilanzen (N, P)
WESOW05-00	Bach aus Bartensleben	Umsetzung Düngeverordnung sowie Abfallrecht	Einhaltung der Abstandsregelungen
WESOW05-00	Bach aus Bartensleben	Umsetzung Düngeverordnung sowie Abfallrecht	Ausbringungsverbote für Düngemittel unter bestimmten Umständen
WESOW05-00	Bach aus Bartensleben	Umsetzung Düngeverordnung sowie Abfallrecht	Einschränkung der Düngung auf Hanglagen
WESOW05-00	Bach aus Bartensleben	Bewirtschaftung	Gewässerschutzstreifen bezogen auf Schläge mit Gewässeranschluss
WESOW05-00	Bach aus Bartensleben	Erstellung von Konzeptionen/ Studien/ Gutachten	Ursachenforschung und Planung optimaler Maßnahmen
WESOW07-00	Schölecke	Umsetzung Düngeverordnung sowie Abfallrecht	Einzelschlagbezogene Düngebedarfsermittlung nach Richtwerten
WESOW07-00	Schölecke	Umsetzung Düngeverordnung sowie Abfallrecht	Ausbringungsverbote für Düngemittel unter bestimmten Umständen
WESOW07-00	Schölecke	Umsetzung Düngeverordnung sowie Abfallrecht	Einschränkung der Düngung auf Hanglagen
WESOW07-00	Schölecke	Umsetzung Düngeverordnung sowie Abfallrecht	Einhaltung der Abstandsregelungen
WESOW07-00	Schölecke	Umsetzung Düngeverordnung sowie Abfallrecht	Aufstellen von betrieblichen Nährstoffbilanzen (N, P)
WESOW07-00	Schölecke	Bewirtschaftung	Gewässerschutzstreifen bezogen auf Schläge mit Gewässeranschluss
WESOW07-00	Schölecke	Bewirtschaftung	Dauerhaft konservierende Bodenbearbeitung in besonders erosionsgefährdeten Gebieten
WESOW07-00	Schölecke	Umsetzung Düngeverordnung sowie Abfallrecht	Begrenzung der betrieblichen N- & P-Salden

WESOW07-00	Schölecke	Erstellung von Konzeptionen/ Studien/ Gutachten	Ursachenforschung und Planung optimaler Maßnahmen
WESOW08-00	Schölecke	Umsetzung Düngeverordnung sowie Abfallrecht	Gülle-Lagerkapazität von mind. 6 Monaten
WESOW08-00	Schölecke	Umsetzung Düngeverordnung sowie Abfallrecht	Einarbeitung von flüssigen organischen Düngern direkt nach dem Ausbringen
WESOW08-00	Schölecke	Umsetzung Düngeverordnung sowie Abfallrecht	Klärschlamm-Ausbringungsverbote und - beschränkungen
WESOW08-00	Schölecke	Umsetzung Düngeverordnung sowie Abfallrecht	Ausbringungsverbote für Düngemittel unter bestimmten Umständen
WESOW08-00	Schölecke	Umsetzung Düngeverordnung sowie Abfallrecht	Ausreichender Abstand von Gewässern bei Weidehaltung
WESOW08-00	Schölecke	Umsetzung Düngeverordnung sowie Abfallrecht	Berücksichtigung der Nährstoffgehalte von Wirtschaftsdüngern (mindestens anhand von Richtwerten)
WESOW08-00	Schölecke	Umsetzung Düngeverordnung sowie Abfallrecht	Begrenzung der Wirtschaftsdüngerausbringung
WESOW08-00	Schölecke	Umsetzung Düngeverordnung sowie Abfallrecht	Sperrfrist für N-Düngung
WESOW08-00	Schölecke	Umsetzung Düngeverordnung sowie Abfallrecht	Einhaltung der Abstandsregelungen
WESOW08-00	Schölecke	Umsetzung Düngeverordnung sowie Abfallrecht	Begrenzung der betrieblichen N- & P- Salden
WESOW08-00	Schölecke	Umsetzung Düngeverordnung sowie Abfallrecht	Aufstellen von betrieblichen Nährstoffbilanzen (N, P)
WESOW08-00	Schölecke	Umsetzung Düngeverordnung sowie Abfallrecht	Einzelschlagbezogene Düngebedarfsermittlung nach Richtwerten
WESOW08-00	Schölecke	Bewirtschaftung	Gewässerschutzstreifen bezogen auf Schläge mit Gewässeranschluss
WESOW08-00	Schölecke	Umsetzung Düngeverordnung sowie Abfallrecht	Optimaler Aufbringungszeitpunkt der N- Düngung
WESOW08-00	Schölecke	Bewirtschaftung	Dauerhaft konservierende Bodenbearbeitung in besonders erosionsgefährdeten Gebieten
WESOW08-00	Schölecke	Umsetzung Düngeverordnung sowie Abfallrecht	Einschränkung der Düngung auf Hanglagen
WESOW08-00	Schölecke	Erstellung von Konzeptionen/ Studien/ Gutachten	Ursachenforschung und Planung optimaler Maßnahmen
WESOW09-00	Spetze	Bewirtschaftung	Gewässerschutzstreifen bezogen auf Schläge mit Gewässeranschluss
WESOW09-00	Spetze	Erstellung von Konzeptionen/ Studien/ Gutachten	Ursachenforschung und Planung optimaler Maßnahmen
WESOW13-00	Krummbek	Umsetzung Düngeverordnung sowie Abfallrecht	Ausbringungsverbote für Düngemittel unter bestimmten Umständen
WESOW13-00	Krummbek	Umsetzung Düngeverordnung sowie Abfallrecht	Einhaltung der Abstandsregelungen
WESOW13-00	Krummbek	Umsetzung Düngeverordnung sowie Abfallrecht	Aufstellen von betrieblichen Nährstoffbilanzen (N, P)
WESOW13-00	Krummbek	Umsetzung Düngeverordnung sowie Abfallrecht	Begrenzung der betrieblichen N- & P- Salden
WESOW13-00	Krummbek	Umsetzung Düngeverordnung sowie Abfallrecht	Einschränkung der Düngung auf Hanglagen
WESOW13-00	Krummbek	Bewirtschaftung	Gewässerschutzstreifen bezogen auf Schläge mit Gewässeranschluss
WESOW13-00	Krummbek	Umsetzung Düngeverordnung sowie Abfallrecht	Einzelschlagbezogene Düngebedarfsermittlung nach Richtwerten

WESOW13-00	Krummbek	Erstellung von Konzeptionen/ Studien/ Gutachten	Ursachenforschung und Planung optimaler Maßnahmen
WESOW20-00	Ilse	Erstellung von Konzeptionen/ Studien/ Gutachten	Ursachenforschung und Planung optimaler Maßnahmen
WESOW22-00	Rammelsbach	Umsetzung Düngeverordnung sowie Abfallrecht	Einzelschlagbezogene Düngebedarfsermittlung nach Richtwerten
WESOW22-00	Rammelsbach	Umsetzung Düngeverordnung sowie Abfallrecht	Ausbringungsverbote für Düngemittel unter bestimmten Umständen
WESOW22-00	Rammelsbach	Umsetzung Düngeverordnung sowie Abfallrecht	Ausbringungsverbote für Düngemittel unter bestimmten Umständen
WESOW22-00	Rammelsbach	Umsetzung Düngeverordnung sowie Abfallrecht	Einschränkung der Düngung auf Hanglagen
WESOW22-00	Rammelsbach	Umsetzung Düngeverordnung sowie Abfallrecht	Einzelschlagbezogene Düngebedarfsermittlung nach Richtwerten
WESOW22-00	Rammelsbach	Umsetzung Düngeverordnung sowie Abfallrecht	Aufstellen von betrieblichen Nährstoffbilanzen (N, P)
WESOW22-00	Rammelsbach	Umsetzung Düngeverordnung sowie Abfallrecht	Begrenzung der betrieblichen N- & P- Salden
WESOW22-00	Rammelsbach	Umsetzung Düngeverordnung sowie Abfallrecht	Begrenzung der betrieblichen N- & P- Salden
WESOW22-00	Rammelsbach	Umsetzung Düngeverordnung sowie Abfallrecht	Einschränkung der Düngung auf Hanglagen
WESOW22-00	Rammelsbach	Umsetzung Düngeverordnung sowie Abfallrecht	Einhaltung der Abstandsregelungen
WESOW22-00	Rammelsbach	Umsetzung Düngeverordnung sowie Abfallrecht	Einhaltung der Abstandsregelungen
WESOW22-00	Rammelsbach	Umsetzung Düngeverordnung sowie Abfallrecht	Aufstellen von betrieblichen Nährstoffbilanzen (N, P)
WESOW23-00	Rammelsbach	Umsetzung Düngeverordnung sowie Abfallrecht	Einhaltung der Abstandsregelungen
WESOW23-00	Rammelsbach	Umsetzung Düngeverordnung sowie Abfallrecht	Ausreichender Abstand von Gewässern bei Weidehaltung
WESOW23-00	Rammelsbach	Pflanzenschutz (gute fachliche Praxis)	Absicherung von Mindestabständen zu Oberflächengewässern
WESOW23-00	Rammelsbach	Bewirtschaftung	Gewässerschutzstreifen bezogen auf Schläge mit Gewässeranschluss
WESOW23-00	Rammelsbach	Erstellung von Konzeptionen/ Studien/ Gutachten	Ursachenforschung und Planung optimaler Maßnahmen
WESOW23-00	Rammelsbach	Verringerung stofflicher Belastungen infolge Abwasser	Erhöhung Anschlussgrad an bestehende Kläranlagen (Anschluss von Kleinkläranlagen, Ausbau von Ortskanalisationen, Ringkanalisationen bei Seen)