



Antwort der Landesregierung auf eine Kleine Anfrage zur schriftlichen Beantwortung

Abgeordneter Dietmar Wehrich (BÜNDNIS 90/DIE GRÜNEN)

Ausweichflächen für Deichrückverlegungen

Kleine Anfrage - KA 6/8288

Vorbemerkung des Fragestellenden:

Im Rahmen der geplanten Deichrückverlegungsprojekte werden landwirtschaftlich genutzte Flächen in das natürliche Überflutungsregime der Flüsse einbezogen. Dadurch ergeben sich Nutzungseinschränkungen, für die eine Vorsorge getroffen werden muss. Könnten Ausweichflächen angeboten werden, dürfte sich die Akzeptanz der Projekte deutlich erhöhen. Größere Flächen sind noch immer im Besitz der Bodenverwertungs- und verwaltungs GmbH (BVVG), die dafür zuständig ist, ehemalige volkseigene land- und forstwirtschaftliche Flächen zu privatisieren. Dabei soll nach § 1 Abs. 6 des Treuhandgesetzes „den ökonomischen, ökologischen, strukturellen und eigentumsrechtlichen Besonderheiten dieses Bereichs Rechnung getragen“ werden. Die Verwertung der Flächen soll bis 2025 abgeschlossen werden.

Antwort der Landesregierung erstellt vom Ministerium für Landwirtschaft und Umwelt

- 1. Wie viele Flächen besitzt die BVVG bzw. der Bund in Sachsen-Anhalt derzeit noch? Wie hoch ist davon der Anteil an landwirtschaftlicher Nutzfläche, aufgeschlüsselt in Grünland und Ackerland? Bitte tabellarisch nach Fläche (ha), Art der Nutzung und Ortschaft/Gemarkung aufschlüsseln und ebenfalls als Karte beifügen.**

Die BVVG hat in Sachsen-Anhalt mit Stand vom 30.06.2013 einen Flächenbestand von 57.473 ha, davon 40.685 ha Acker- und 7.227 ha Grünlandflächen

Hinweis: Die Drucksache steht vollständig digital im Internet/Intranet zur Verfügung. Die Anlage ist in Word als Objekt beigefügt und öffnet durch Doppelklick den Acrobat Reader. Bei Bedarf kann Einsichtnahme in der Bibliothek des Landtages von Sachsen-Anhalt erfolgen oder die gedruckte Form abgefordert werden.

(Ausgegeben am 09.05.2014)

sowie 9.561 ha sonstige Flächen. Eine kartenmäßige Darstellung und der gemarkungsweise aufgelistete Flächenbestand sind in der Anlage beigefügt.

- 2. Gibt es Überlegungen seitens der Landesregierung, diese Flächen selbst zu kaufen, um den POOL an Austauschflächen für flächenintensive Projekte zu erhöhen? Bitte in jedem Fall begründen.**

Aus Sicht des Hochwasserschutzes besteht für Deichrückverlegungen in Sachsen-Anhalt Flächenbedarf. Insbesondere besteht Bedarf an Austauschflächen für landwirtschaftliche Flächen, die in ihrer Nutzung stark beeinträchtigt werden. Zur Klärung der möglichen Flächenareale sind die Landgesellschaft Sachsen-Anhalt mbH und die Ämter für Landwirtschaft, Flurneuordnung und Forsten in die laufenden Verfahren bereits eingebunden.

- 3. Existieren landeseigene Flächen, die Flächennutzern als Ausweichflächen für Flächen, die bei Deichrückverlegungen einbezogen werden, angeboten werden können?**

Die Frage ist im konkreten Einzelfall zu prüfen. Sowohl das Land, aber auch insbesondere die Landgesellschaft Sachsen-Anhalt mbH verfügen über einen Flächenbestand, der zum Austausch als Ausweichflächen grundsätzlich einbezogen werden kann.

- 4. Welche Überlegungen gibt es seitens der Landesregierung, die zu erwartenden Konflikte bei der Umsetzung der Deichrückverlegungsmaßnahmen zu vermeiden?**

Konflikte mit Flächeneigentümern und Nutzern sollen durch eine frühzeitige Information und Einbeziehung der Kommunen der verbandlichen Vertretung sowie der Betroffenen auf direktem Wege rechtzeitig ausgeräumt werden.

Die Agrarministerkonferenz hat sich am 30.08.2013 aufgrund der Hochwassersituation mit dem Thema Hochwasserschutz und Landwirtschaft sowie der Flächenbereitstellung für Hochwasserschutz befasst.

Sie hat u. a. beschlossen:

- „Die Eigentümer und Nutzer land- und forstwirtschaftlicher Grundstücke sind deshalb beim geplanten beschleunigten Ausbau der Hochwasserschutzmaßnahmen Hauptbetroffene. Daher müssen Grundeigentümer und Nutzer frühzeitig in die Planungen eingebunden und deren Interessen angemessen berücksichtigt werden. Damit kann die für eine schnelle Verbesserung des Hochwasserschutzes notwendige Mitwirkung der Eigentümer und Nutzer land- und forstwirtschaftlich genutzter Flächen gestärkt werden. Die landwirtschaftliche Nutzung in den Überschwemmungsgebieten muss innerhalb des geltenden rechtlichen Rahmens weiterhin zulässig sein.

Sie sehen in der Erhaltung oder Begründung von Auewäldern einen Beitrag zum Hochwasserschutz, sofern keine negativen Auswirkungen auf den Hochwasserabfluss zu erwarten sind. Hierzu sind regionale Konzepte

erforderlich, die mit der Landwirtschaft und den weiteren berührten Belangen abgestimmt sind.

- Für Maßnahmen des Hochwasserschutzes, insbesondere für geplante Polder und Retentionsflächen, die ein umfangreiches Flächenmanagement erfordern, ist auch das Instrument der Flurbereinigung verstärkt einzusetzen. Dadurch sollen die Landnutzungskonflikte beseitigt, eine Umsetzung der Schutzmaßnahmen forciert und die Flächen dauerhaft gesichert werden. Die Ministerinnen, Minister und Senatoren der Agrarressorts der Länder beauftragen die Bund-Länder-Arbeitsgemeinschaft „Nachhaltige Landentwicklung“ (ARGE Landentwicklung), ein Papier mit Best-Practice-Beispielen zu erstellen und strategische Lösungsansätze zu formulieren.“

Der Bund und die Länder haben von November 2013 bis Februar 2014 ein Strategiepapier mit Best-Practice-Beispielen zum Thema Hochwasservorsorge erarbeitet und der Agrarministerkonferenz im April 2014 vorgelegt.

Dieses Papier wurde am 04.04.2014 von der Agrarministerkonferenz unter TOP 7 beschlossen und an die Umweltministerkonferenz weitergeleitet.

**Bestand der BVVG in Sachsen-Anhalt
zum 30.06.2013**

Landkreis // Gemarkung	Gesamt- bestand in ha	Best. Acker in ha	Best.	
			Grünland in ha	Best. restl. NA in ha
ALTMARKKREIS SALZWEDEL	3053,6375	1824,0178	806,5447	423,0750
ANHALT-BITTERFELD	5439,3073	4566,3569	373,5102	499,4402
BÖRDE	8049,4115	5938,8868	904,2360	1206,2887
BURGENLANDKREIS	4037,3317	2864,4963	536,8969	635,9385
DESSAU-ROßLAU	482,9440	211,2040	83,0562	188,6838
HALLE (SAALE)	171,1054	57,4831	1,4411	112,1812
HARZ	3863,5183	2494,4103	652,9462	716,1618
JERICHOWER LAND	5462,8536	3585,5301	516,4446	1360,8789
MAGDEBURG	1340,1594	665,0190	187,9473	487,1931
MANSFELD-SÜDHARZ	4904,1094	3665,5393	388,9208	849,6493
SAALEKREIS	7431,3297	6270,1448	321,6495	839,5354
SALZLANDKREIS	4055,3232	3191,3306	310,3316	553,6610
STENDAL	8011,6763	4765,5669	1913,0401	1333,0693
WITTENBERG	1169,9146	585,3141	229,5845	355,0160
Gesamtergebnis	57472,6219	40685,3000	7226,5497	9560,7722

**Bestand der BVVG in Sachsen-Anhalt
zum 30.06.2013**

Landkreis // Gemarkung	Gesamt- bestand in ha	Best. Acker in ha	Best. Grünland in ha	Best. restl. NA in ha
ALTMARKKREIS SALZWEDEL	3053,6375	1824,0178	806,5447	423,0750
AHLUM	6,4631	2,7735	1,5378	2,1518
ALGENSTEDT	4,9243	0,4156	4,1379	0,3708
ALTENSALZWEDEL	0,1150	0,0000	0,0000	0,1150
ALTMERSLEBEN	32,7140	16,9606	12,8304	2,9230
ANDORF	0,9630	0,2640	0,6990	0,0000
APENBURG	3,5198	1,5686	1,9512	0,0000
ARENDSEE	20,5269	17,6978	2,4492	0,3799
AUDORF	2,0345	1,7756	0,1489	0,1100
BAARS	11,2724	4,0210	6,2060	1,0454
BADEL	5,0119	0,0800	0,0000	4,9319
BEETZENDORF	30,0368	21,1043	8,1359	0,7966
BENKENDORF	0,0920	0,0000	0,0000	0,0920
BERGE	0,6854	0,5249	0,0000	0,1605
BIERSTEDT	20,5935	19,0316	0,5871	0,9748
BINDE	8,3902	0,7326	0,8004	6,8572
BÖCKWITZ	8,8546	0,0000	7,0907	1,7639
BREITENFELD	35,2808	25,1923	9,1890	0,8995
BRIETZ	0,0840	0,0600	0,0240	0,0000
BRÜCHAU	16,2685	9,2273	5,7991	1,2421
BRUNAU	8,9982	0,0000	8,2414	0,7568
BÜHNE	0,3021	0,3021	0,0000	0,0000
CHEINE	59,2607	22,6794	8,1455	28,4358
CHÜTTLITZ	13,0014	11,1128	0,0180	1,8706
DAMBECK	54,5835	31,8630	14,7088	8,0117
DANNEFELD	5,9339	5,8225	0,1114	0,0000
ELLENBERG	4,2058	4,0482	0,0000	0,1576
ENGERSEN	2,6729	0,0000	0,0000	2,6729
ESTEDT	0,5442	0,0000	0,3086	0,2356
EVERSDORF	1,7933	0,0000	1,7933	0,0000
GARDELEGEN	329,0187	257,7774	55,5544	15,6869
GENZIEN	7,8573	1,5300	5,0009	1,3264
GIESERITZ	2,3750	0,0000	0,0000	2,3750
GLADDENSTEDT	10,9141	6,6788	0,0000	4,2353
GÜSSEFELD	55,1110	15,1405	11,7225	28,2480
HANUM	5,3640	0,0000	3,1721	2,1919
HEIDBERG	75,8110	69,3383	2,7500	3,7227
HEMSTEDT	5,7619	4,3189	0,9730	0,4700
HOHENTRAMM	9,8982	8,8563	0,9312	0,1107
HOLZHAUSEN	11,6737	9,8634	1,4669	0,3434
HOTTENDORF	10,0632	0,4770	0,0000	9,5862
HÖWISCH	18,9612	8,5623	7,1598	3,2391
IMMEKATH	0,4359	0,4359	0,0000	0,0000
JAHRSTEDT	3,8629	0,0000	3,6759	0,1870
JÄVENITZ	1,8538	1,1008	0,0000	0,7530
JEEBEN	24,6071	21,2054	0,9200	2,4817
JEETZE	2,7330	1,9162	0,0000	0,8168
JEGGAU	70,6253	67,9122	0,0000	2,7131
JEMMERITZ	35,9189	33,8916	0,8040	1,2233
JERCHEL	0,9567	0,8153	0,0000	0,1414
JESERITZ	31,2820	22,1804	4,7781	4,3235
KAHRSTEDT	32,9622	18,8251	9,6954	4,4417
KAKERBECK	22,0467	11,3624	9,5411	1,1432

**Bestand der BVVG in Sachsen-Anhalt
zum 30.06.2013**

Landkreis // Gemarkung	Gesamt- bestand in ha	Best. Acker in ha	Best. Grünland in ha	Best. restl. NA in ha
KALBE	66,2806	0,2027	53,6733	12,4046
KARRITZ	17,8193	0,0000	17,7393	0,0800
KASSIECK	39,7450	8,7402	16,7178	14,2870
KAULITZ	10,3742	1,1600	0,3043	8,9099
KLÄDEN	18,9258	11,0320	4,8956	2,9982
KLEIN GARTZ	68,9577	30,3201	7,1974	31,4402
KLEINAU	1,1890	1,0690	0,0000	0,1200
KLOSTER NEUENDORF	5,3190	3,2783	0,8581	1,1826
KLÖTZE	1,9883	0,0000	1,6100	0,3783
KÖCKTE	54,6771	24,0585	25,9176	4,7010
KÖNIGSTEDT	23,9428	16,7255	5,7086	1,5087
KORTENBECK	1,1344	1,1344	0,0000	0,0000
KRINAU	0,2828	0,0141	0,0000	0,2687
KUHFELDE	7,5632	1,9054	2,3681	3,2897
KUNRAU	6,4358	1,4937	3,0491	1,8930
KUSEY	9,7871	5,6175	3,6599	0,5097
LAGENDORF	12,4223	3,2787	0,5302	8,6134
LEPPIN	0,6438	0,1837	0,0000	0,4601
LETZLINGEN	3,0446	1,6562	1,0616	0,3268
LIESTEN	15,2915	11,3946	0,0000	3,8969
LINDSTEDT	1,4865	0,0000	0,5055	0,9810
LINDSTEDTERHORST	0,2300	0,0000	0,0471	0,1829
LOHNE	0,1833	0,0000	0,0000	0,1833
LÜDELSEN	3,7838	1,6595	2,0665	0,0578
LÜGE	3,4262	3,4262	0,0000	0,0000
MECHAU	47,3971	3,8315	41,4801	2,0855
MEHMKE	31,3404	18,7504	3,5600	9,0300
MEHRIN	0,3294	0,0000	0,0000	0,3294
MELLIN	6,9503	5,7649	0,5195	0,6659
MIESTE	37,0397	34,0949	0,5900	2,3548
MIESTERHORST	84,5801	53,1988	24,1145	7,2668
NETTGAU	6,8667	1,8840	1,9248	3,0579
NEULINGEN	3,2930	2,9307	0,0000	0,3623
OSTERWOHLE	4,5738	3,0493	0,6561	0,8684
PACKEBUSCH	3,0431	0,0000	0,0000	3,0431
PLATHE	12,8698	8,9657	3,7009	0,2032
POTZEHNE	40,2532	28,5227	9,9218	1,8087
PRETZIER	2,0283	2,0283	0,0000	0,0000
QUARNEBECK	7,9707	5,5535	2,3746	0,0426
RADEMIN	0,2442	0,0000	0,0248	0,2194
RECKLINGEN	0,8631	0,0000	0,7451	0,1180
RIEBAU	52,1795	18,9223	21,0224	12,2348
RISTEDT	0,1740	0,0750	0,0000	0,0990
RITZE	1,3220	0,7319	0,1581	0,4320
ROHRBERG	56,7837	31,1946	20,1518	5,4373
RÖWITZ	136,8232	114,5924	8,4621	13,7687
ROXFÖRDE	32,4688	27,1774	4,3380	0,9534
SAALFELD	0,5828	0,0000	0,0000	0,5828
SACHAU	80,9243	56,7897	21,6996	2,4350
SALLENTHIN	7,1492	5,8160	1,1608	0,1724
SALZWEDEL	184,8314	35,2314	132,2959	17,3041
SCHADEBERG	1,3500	0,0000	0,0000	1,3500
SCHENKENHORST	64,9260	0,0000	53,5831	11,3429

**Bestand der BVVG in Sachsen-Anhalt
zum 30.06.2013**

Landkreis // Gemarkung	Gesamt- bestand in ha	Best. Acker in ha	Best. Grünland in ha	Best. restl. NA in ha
SCHMÖLAU	2,6703	0,0000	0,0000	2,6703
SCHRAMPE	14,7830	9,2108	1,4987	4,0735
SEEBENAU	53,2036	13,5828	33,0045	6,6163
SEETHEN	1,4432	0,0000	0,0000	1,4432
SICHAU	91,1728	83,5710	5,9145	1,6873
SIEDENLANGENBECK	12,2886	3,0471	5,8765	3,3650
SOLPKE	83,9458	69,0983	13,1625	1,6850
STEIMKE	7,2594	5,8738	1,3856	0,0000
STEINITZ	9,6628	8,5116	1,1047	0,0465
STÖCKHEIM	0,7938	0,0000	0,3856	0,4082
TANGELN	3,1646	3,1646	0,0000	0,0000
THIELBEER	0,4018	0,0095	0,3923	0,0000
THÜRITZ	0,0788	0,0000	0,0000	0,0788
TRIPPIGLEBEN	6,4762	6,2393	0,1183	0,1186
TRÜSTEDT	16,5297	16,2995	0,0000	0,2302
TYLSEN	16,1598	15,4056	0,3629	0,3913
VAHRHOLZ	32,4113	22,0611	0,0000	10,3502
WADDEKATH	2,4563	0,0000	0,2168	2,2395
WALLSTAWE	1,5958	0,8678	0,0000	0,7280
WANNEFELD	0,0396	0,0000	0,0000	0,0396
WENDISCHBROME	7,6984	2,4725	0,7932	4,4327
WENZE	31,0392	25,1731	5,0861	0,7800
WERNSTEDT	2,4926	1,8543	0,6283	0,0100
WIEBLITZ	4,8340	2,9872	0,5462	1,3006
WIEPKE	7,7579	7,6359	0,0000	0,1220
WINTERFELD	0,0764	0,0764	0,0000	0,0000
ZICHTAU	176,7122	165,0361	8,6580	3,0181
ZIEMENDORF	44,0277	14,7099	10,9601	18,3577
ZIEßAU	9,1495	0,2280	2,9970	5,9245
ANHALT-BITTERFELD	5439,3073	4566,3569	373,5102	499,4402
AKEN	42,9096	32,2704	0,0000	10,6392
ALTJEßNITZ	106,0745	74,1561	23,8927	8,0257
ARENSDORF	118,0226	116,7920	0,0000	1,2306
BAASDORF	27,3962	26,7953	0,0000	0,6009
BIAS	67,0592	58,2373	5,8602	2,9617
BITTERFELD	90,7542	62,8834	19,8092	8,0616
BOBBAU	23,2372	14,8042	7,0345	1,3985
BORNUM	27,1006	18,0359	4,6355	4,4292
BREHNA	216,9937	212,5418	0,0000	4,4519
BUHLENDORF	19,9649	19,0883	0,0000	0,8766
BURGMKNITZ	174,7685	159,4097	7,0406	8,3182
CHÖRAU	0,7047	0,0000	0,0000	0,7047
COSA	61,2087	50,6239	0,0000	10,5848
CÖSITZ	65,6355	44,4396	5,4740	15,7219
DEETZ	80,4846	68,5919	11,6528	0,2399
DIEBZIG	15,6862	11,6169	2,4545	1,6148
DÖBERN	62,5804	16,2143	9,7664	36,5997
DOBRITZ	30,4672	26,9744	2,6600	0,8328
DOHNDORF	0,5059	0,0000	0,0000	0,5059
DORNBOCK	6,9293	4,7839	1,7696	0,3758
DROSA	30,1425	26,7748	0,0000	3,3677
EDDERITZ	134,3948	133,5393	0,0000	0,8555
ELSNIGK	74,5206	67,6592	1,9345	4,9269

**Bestand der BVVG in Sachsen-Anhalt
zum 30.06.2013**

Landkreis // Gemarkung	Gesamt- bestand in ha	Best. Acker in ha	Best. Grünland in ha	Best. restl. NA in ha
FRAßDORF	16,0068	16,0068	0,0000	0,0000
FRIEDERSDORF	51,9927	28,2269	0,8650	22,9008
GARITZ	1,2595	0,0000	0,8098	0,4497
GEHRDEN	0,0197	0,0000	0,0000	0,0197
GLAUZIG	136,6073	130,9064	0,7724	4,9285
GLEBITZSCH	71,3700	58,3303	2,1389	10,9008
GNETSCH	29,2339	28,7149	0,1350	0,3840
GÖDNITZ	1,3262	0,6269	0,0000	0,6993
GÖRZIG	68,9457	64,7184	1,1205	3,1068
GOSSA	0,1962	0,1962	0,0000	0,0000
GÖTTNITZ	28,2326	18,6404	6,2907	3,3015
GREPPIN	48,3333	12,9402	2,8860	32,5071
GRIMME	3,6737	0,0000	3,3021	0,3716
GRÖBERN	1,0963	0,9285	0,1605	0,0073
GRÖBZIG	19,4951	17,2977	1,0606	1,1368
GROßBADEGAST	69,2768	68,2177	0,0000	1,0591
GROßPASCHLEBEN	114,9357	114,0499	0,0000	0,8858
GROßZÖBERITZ	10,8276	10,5472	0,0000	0,2804
GÜTERGLÜCK	4,7668	2,2045	2,4369	0,1254
HEIDELOH	12,0007	11,7848	0,0000	0,2159
HINSDORF	251,2026	249,2909	0,1104	1,8013
HOHENLEPTE	7,0714	3,1854	3,6400	0,2460
HOLZWEIßIG	0,3262	0,1695	0,1543	0,0024
JEßNITZ	58,3478	43,4204	9,2560	5,6714
JÜTRICHAU	13,8660	6,5753	5,6963	1,5944
KLEINPASCHLEBEN	101,1586	93,9969	7,0105	0,1512
KLEINZERBST	15,0363	11,7215	0,0000	3,3148
KÖTHEN	112,3848	97,0479	6,1872	9,1497
KRINA	0,1812	0,0000	0,0400	0,1412
LEPS	78,9746	73,3328	4,7225	0,9193
LIBBESDORF	45,3015	44,2727	0,0000	1,0288
LIBEHNA	1,2257	0,8281	0,0000	0,3976
LINDAU	31,0754	25,0943	3,8455	2,1356
LINGENAU	0,1721	0,1721	0,0000	0,0000
LÖBERITZ	42,6626	39,5030	2,2943	0,8653
LÖBNITZ AN DER LINDE	19,0222	18,9863	0,0000	0,0359
LUSO	14,2197	12,6018	0,0600	1,5579
MAASDORF	9,7378	8,6637	0,0000	1,0741
MARKE	9,1513	8,6079	0,3168	0,2266
MEILENDORF	71,2363	70,1908	1,0155	0,0300
MERZIEN	11,3675	11,2810	0,0000	0,0865
MICHELN	54,4967	42,3859	0,9291	11,1817
MÜHLBECK	28,7486	28,7486	0,0000	0,0000
MULDENSTEIN	0,2282	0,0000	0,0000	0,2282
NEDLITZ	0,4743	0,4743	0,0000	0,0000
NUTHA	0,2553	0,0000	0,0000	0,2553
OSTERNIENBURG	175,0063	118,4097	6,7553	49,8413
PETERSRODA	0,5725	0,3362	0,0000	0,2363
PIETHEN	140,6530	106,3600	6,9122	27,3808
PLODDA	0,8485	0,8485	0,0000	0,0000
POLENZKO	1,1282	0,1821	0,0000	0,9461
POUCH	109,2135	31,0879	39,6592	38,4664
PROSIGK	0,3477	0,1520	0,0000	0,1957

**Bestand der BVVG in Sachsen-Anhalt
zum 30.06.2013**

Landkreis // Gemarkung	Gesamt- bestand in ha	Best. Acker in ha	Best. Grünland in ha	Best. restl. NA in ha
PULSPFORDE	12,5843	8,8169	2,6147	1,1527
QUELENDORF	14,1719	9,4850	4,1986	0,4883
QUETZDÖLSDORF	0,1238	0,0280	0,0000	0,0958
RADEGAST	2,2059	1,1545	0,5554	0,4960
RAGUHN	13,8358	9,6257	0,7297	3,4804
RAMSIN	145,0630	129,3565	0,0000	15,7065
RENNERITZ	44,5107	43,0153	0,0000	1,4954
REPPICHAU	10,8831	10,8625	0,0000	0,0206
RETZAU	0,1982	0,0000	0,0000	0,1982
REUDEN A. D. FUHNE	16,9859	5,4907	5,8071	5,6881
REUPZIG	0,6957	0,6657	0,0000	0,0300
RIESDORF	13,9449	13,8976	0,0000	0,0473
RÖDGEN	6,5028	6,4887	0,0000	0,0141
ROITZSCH	234,3533	225,9196	0,0000	8,4337
RÖSA	61,9916	16,4707	17,7315	27,7894
SALZFURTKAPELLE	42,2238	32,5389	9,6849	0,0000
SANDERSDORF	27,0931	19,4738	0,0597	7,5596
SCHEUDER	100,2563	95,1407	3,8239	1,2917
SCHIERAU	16,2245	10,7582	1,9862	3,4801
SCHLAITZ	8,4017	7,6128	0,0000	0,7889
SCHORTEWITZ	86,3709	69,1566	16,6680	0,5463
SCHRENZ	103,0000	99,6956	0,2774	3,0270
SCHWEMSAL	2,5848	0,0000	0,4930	2,0918
SPÖREN	1,2799	0,0000	0,0000	1,2799
STEUTZ	41,0199	40,4342	0,0000	0,5857
STRAGUTH	157,1777	109,7727	36,6921	10,7129
STUMSDORF	0,7318	0,7318	0,0000	0,0000
THALHEIM	4,2155	4,1655	0,0000	0,0500
THURLAND	14,0443	13,9651	0,0000	0,0792
TREBBICHAU	89,2923	83,3380	5,5996	0,3547
TRINUM	72,2991	71,5816	0,0000	0,7175
WALTERNIENBURG	38,6320	20,1442	18,4451	0,0427
WEIßANDT-GÖLZAU	193,9511	188,7785	0,7935	4,3791
WERBEN	29,4477	28,8876	0,0000	0,5601
WIESKAU	59,2815	52,3135	0,0000	6,9680
WOLFEN	19,3571	9,9420	8,4737	0,9414
WÖRBZIG	4,1610	2,0571	0,0000	2,1039
WULFEN	42,5204	34,4394	4,4866	3,5944
WÜLKNITZ	68,7935	66,4539	0,1285	2,2111
ZABITZ	2,1682	1,7616	0,0000	0,4066
ZEHBITZ	8,8607	7,2287	0,0350	1,5970
ZERBST	12,6603	7,8533	1,1695	3,6375
ZERNITZ	31,6317	21,9712	8,1901	1,4704
ZÖRBIG	1,8615	1,0590	0,2984	0,5041
ZSCHERNDORF	8,8815	5,3262	0,0000	3,5553
BÖRDE	8049,4115	5938,8868	904,2360	1206,2887
ACKENDORF	6,9054	6,9054	0,0000	0,0000
ALLERINGERSLEBEN	1,1823	0,3960	0,7531	0,0332
ALTBRANDSLEBEN	23,4358	23,3769	0,0000	0,0589
ALTENHAUSEN	33,0251	16,9217	14,5219	1,5815
ALTENHAUSEN-IVENRODE	9,3617	3,7327	4,0804	1,5486
ALTENWEDDINGEN	302,5168	301,4593	0,4975	0,5600
AMPFURTH	19,8516	8,2954	11,2203	0,3359

**Bestand der BVVG in Sachsen-Anhalt
zum 30.06.2013**

Landkreis // Gemarkung	Gesamt- bestand in ha	Best. Acker in ha	Best. Grünland in ha	Best. restl. NA in ha
ANGERN	176,2695	115,5296	49,5195	11,2204
AUSLEBEN	15,4827	13,2171	0,0469	2,2187
BAHRENDORF	133,8193	133,7198	0,0560	0,0435
BARLEBEN	32,0169	30,3650	0,5846	1,0673
BARNEBERG	14,5259	14,4237	0,0000	0,1022
BARTENSLEBEN	93,0149	67,1210	24,9959	0,8980
BEBERTAL	15,3262	1,2476	11,8168	2,2618
BECKENDORF-NEINDORF	477,9893	112,1475	6,7462	359,0956
BEENDORF	22,0733	14,9234	5,7673	1,3826
BEHNSDORF	3,5335	2,2836	1,2499	0,0000
BELSDORF	3,1475	2,5054	0,0525	0,5896
BERENBROCK	4,5009	3,7689	0,6600	0,0720
BERGFRIEDE	0,5114	0,4535	0,0000	0,0579
BERTINGEN	64,8624	17,4541	29,3323	18,0760
BÖDDENSELL	36,4252	21,1656	13,9664	1,2932
BOTTMERSDORF	77,5979	77,0256	0,0000	0,5723
BREGENSTEDT	15,8437	7,9709	2,8481	5,0247
BREITENRODE	25,1338	14,7501	8,4384	1,9453
BUCHHORST	29,2924	0,3025	24,4904	4,4995
BÜLSTRINGEN	179,2529	167,9475	10,1069	1,1985
BURGSTALL	2,8862	0,4122	2,4740	0,0000
CALVÖRDE	1,0059	0,9335	0,0000	0,0724
COLBITZ	7,8813	2,9875	0,0000	4,8938
DAHLENWARSLEBEN	57,4204	55,8113	0,0000	1,6091
DALLDORF	21,3864	21,0368	0,3100	0,0396
DODENDORF	28,7213	27,6563	1,0650	0,0000
DÖHREN	9,1922	6,9952	0,6981	1,4989
DOLLE	1,9334	0,0000	1,9334	0,0000
DOMERSLEBEN	14,1877	4,3663	9,8214	0,0000
DORST	73,0143	65,4859	5,8243	1,7041
DREILEBEN	0,5110	0,0000	0,0000	0,5110
EBENDORF	1,5709	1,3029	0,2680	0,0000
EGGENSTEDT	388,5322	82,2365	3,1129	303,1828
EGGENSTEDT-SEEHAUSEN	6,6719	6,6719	0,0000	0,0000
EICHENBARLEBEN	15,3938	14,4950	0,1580	0,7408
EICKENDORF	16,3369	2,9450	2,3586	11,0333
EILSLEBEN	22,0664	19,7085	0,0000	2,3579
EIMERSLEBEN	15,0464	14,9590	0,0000	0,0874
EMDEN	21,0668	17,1185	2,6509	1,2974
ERXLEBEN	106,2545	87,6603	12,5509	6,0433
EVERINGEN	15,2731	2,0392	9,9312	3,3027
FARSLEBEN	5,7192	2,5807	0,0000	3,1385
FLECHTINGEN	150,9993	106,5770	41,3732	3,0491
GEHRENDORF	25,2791	11,5312	10,5349	3,2130
GLINDENBERG	0,2615	0,2615	0,0000	0,0000
GRAUINGEN	4,7329	2,2419	0,0102	2,4808
GRÖNINGEN	208,9419	159,3027	37,1769	12,4623
GROß AMMENSLEBEN	31,6486	21,1015	4,6712	5,8759
GROß GERMERSLEBEN	134,4114	120,8360	7,1331	6,4423
GROß RODENSLEBEN	61,2000	59,8413	0,4282	0,9305
GROß SANTERSLEBEN	5,0983	4,5785	0,0000	0,5198
GUNSLEBEN	100,0821	46,8649	46,3037	6,9135
GUTENSWEGEN	44,4287	43,3339	0,5376	0,5572

**Bestand der BVVG in Sachsen-Anhalt
zum 30.06.2013**

Landkreis // Gemarkung	Gesamt- bestand in ha	Best. Acker in ha	Best. Grünland in ha	Best. restl. NA in ha
HADMERSLEBEN	8,7945	8,6989	0,0000	0,0956
HAKENSTEDT	13,0899	11,0679	0,3830	1,6390
HALDENSLEBEN	303,4378	242,1991	12,0289	49,2098
HAMERSLEBEN	7,8050	6,1280	1,5580	0,1190
HARBKE	25,0942	24,3573	0,0000	0,7369
HASSELBURG	68,6234	56,4014	11,5021	0,7199
HEINRICHSBERG	0,7787	0,4987	0,0000	0,2800
HERMSDORF	17,6534	14,3837	2,1864	1,0833
HILLERSLEBEN	21,4980	12,5271	3,0508	5,9201
HOHENDODELEBEN	0,1302	0,1302	0,0000	0,0000
HOHENWARSLBEN	4,9404	3,8780	0,0000	1,0624
HORNHAUSEN	202,7114	182,8053	15,0537	4,8524
HÖRSINGEN	1,9690	0,0000	1,6428	0,3262
HÖTENSLEBEN	67,7251	37,8768	0,0000	29,8483
HUNDISBURG	10,8432	4,3412	0,0350	6,4670
IVENRODE	19,4611	15,3742	0,6782	3,4087
JERSLEBEN	10,5867	8,4610	0,0074	2,1183
KATHENDORF	5,8330	0,0210	5,8120	0,0000
KLEIN AMMENSLEBEN	67,5377	60,5696	0,5030	6,4651
KLEIN OSCHERSLEBEN	9,7921	9,6610	0,0000	0,1311
KLEIN RODENSLEBEN	13,8008	13,7120	0,0000	0,0888
KLEIN WANZLEBEN	8,6470	0,0000	6,5510	2,0960
KLINZE	5,3585	4,1094	0,3429	0,9062
KLÜDEN	145,8767	136,3667	6,0014	3,5086
KROPENSTEDT	54,2208	23,8980	0,0000	30,3228
KROTTORF	0,5695	0,0000	0,0000	0,5695
LANGENWEDDINGEN	63,9039	63,1438	0,0000	0,7601
LOCKSTEDT	8,7149	0,2780	6,3805	2,0564
LOITSCHKE	1,1955	0,1939	0,2117	0,7899
MAHLWINKEL	110,8842	90,6383	11,6465	8,5994
MANNHAUSEN	28,0458	13,8410	8,6011	5,6037
MARIENBORN	0,3537	0,1385	0,0000	0,2152
MEITZENDORF	71,3953	70,9153	0,0000	0,4800
MESEBERG	4,3419	2,1544	0,0013	2,1862
MORSLEBEN	5,4214	4,4818	0,0000	0,9396
MOSE	1,6538	1,2845	0,0000	0,3693
NEUENHOFE	69,5154	52,8204	9,9192	6,7758
NEUWEGERSLEBEN	224,5240	186,8424	33,4414	4,2402
NEUWEGERSLEBEN-HAMERSLBN.	1,3225	0,5930	0,7295	0,0000
NIEDERNDODELEBEN	22,2094	15,8199	0,2470	6,1425
NORDGERMERSLEBEN	0,1976	0,0461	0,0000	0,1515
OCHTMERSLEBEN	12,1377	12,0956	0,0000	0,0421
OEBISFELDE	61,0517	35,0150	18,1632	7,8735
OHRLEBEN	3,7475	0,1203	3,3525	0,2747
OSCHERSLEBEN	813,0226	744,4241	38,4518	30,1467
OSTERWEDDINGEN	111,1295	93,2031	10,2900	7,6364
OVELGÜNNE	32,1430	20,3753	8,9400	2,8277
PESECKENDORF	59,4719	55,6217	0,0000	3,8502
RÄTZLINGEN	13,1049	7,6916	0,0000	5,4133
REMKERSLEBEN	1,6369	0,0141	1,6228	0,0000
ROGÄTZ	104,9692	62,6241	7,2697	35,0754
ROTTMERSLEBEN	4,6315	2,7609	1,4465	0,4241
SANDBEIENDORF	20,1102	9,3466	6,9817	3,7819

**Bestand der BVVG in Sachsen-Anhalt
zum 30.06.2013**

Landkreis // Gemarkung	Gesamt- bestand in ha	Best. Acker in ha	Best. Grünland in ha	Best. restl. NA in ha
SATUELLE	1,5101	1,4456	0,0410	0,0235
SCHACKENSLEBEN	2,1127	1,2079	0,0000	0,9048
SCHERMCKE	300,5806	258,5145	16,6097	25,4564
SCHWANEBERG	256,8055	246,2616	1,2770	9,2669
SCHWANEFELD	6,4236	0,0000	5,8037	0,6199
SEEHAUSEN	59,3526	56,3418	1,8500	1,1608
SEGGERDE	151,6342	98,3519	35,3669	17,9154
SIESTEDT	1,5105	1,1431	0,0000	0,3674
SOMMERSDORF	60,6833	53,8092	5,3326	1,5415
SÜLLDORF	9,7375	0,4805	6,6463	2,6107
SÜPLINGEN	14,5355	8,0939	5,7868	0,6548
UCHTDORF-BURGSTALL	0,5600	0,0000	0,4600	0,1000
UHRLEBEN	2,2480	1,3560	0,7670	0,1250
UMMENDORF	20,2517	14,2000	6,0517	0,0000
UTHMÖDEN	12,4935	11,0223	1,2878	0,1834
VAHLDORF	6,9938	3,7965	2,7123	0,4850
VELSDORF	2,3321	2,2321	0,0000	0,1000
VÖLPKE	58,1632	57,5979	0,0000	0,5653
WACKERSLEBEN	73,2331	15,7184	57,0626	0,4521
WALBECK	38,9171	2,6056	24,4118	11,8997
WANZLEBEN	5,8928	5,8307	0,0000	0,0621
WASSENSDORF	30,8755	21,6379	8,9589	0,2787
WASSENSDORF-OEBISFELDE	14,4054	13,6258	0,0000	0,7796
WEDDENDORF	41,0962	26,9904	13,3674	0,7384
WEDRINGEN	2,3787	2,3787	0,0000	0,0000
WEFENSLEBEN	56,5405	40,9735	7,6533	7,9137
WEFERLINGEN	33,7309	27,1209	3,4856	3,1244
WEGENSTEDT	13,8814	0,7070	0,0976	13,0768
WELLEN	86,8452	81,3985	2,8790	2,5677
WENDDORF	11,0117	10,2087	0,5100	0,2930
WOLMIRSTEDT	89,6711	72,6247	4,6410	12,4054
WORMSDORF	0,5122	0,0880	0,2820	0,1422
WULFERSTEDT	77,2099	65,0910	11,8526	0,2663
ZIELITZ	134,7241	118,7033	15,1184	0,9024
ZOBENITZ	6,8890	0,0960	5,8130	0,9800
BURGENLANDKREIS	4037,3317	2864,4963	536,8969	635,9385
ALTENRODA	91,3064	79,9732	7,2319	4,1013
BAD BIBRA	1,9205	0,4938	0,0000	1,4267
BAD KÖSEN	12,6503	0,2025	8,3698	4,0780
BALGSTÄDT	0,1259	0,0000	0,1259	0,0000
BAUMERSRODA	3,5220	2,2053	0,0000	1,3167
BERGISDORF	103,6365	79,1451	14,7381	9,7533
BILLRODA	16,1931	13,2518	2,2312	0,7101
BORAU	11,0535	10,6849	0,0000	0,3686
BORNITZ	0,1795	0,0000	0,0000	0,1795
BREITENBACH	4,6073	2,1473	1,3330	1,1270
BRÖCKAU	6,5360	3,6346	2,6826	0,2188
BUCHA	2,9955	1,5374	0,4563	1,0018
BURGHEßLER	14,5912	11,5367	0,4010	2,6535
BURGHOLZHAUSEN	1,5877	0,5312	0,6729	0,3836
BURGSCHIEDUNGEN	74,8690	41,3298	30,2629	3,2763
BURGWERBEN	4,2452	1,7454	0,0000	2,4998
BURKERSRODA	8,5141	7,4610	0,0000	1,0531

**Bestand der BVVG in Sachsen-Anhalt
zum 30.06.2013**

Landkreis // Gemarkung	Gesamt- bestand in ha	Best. Acker in ha	Best. Grünland in ha	Best. restl. NA in ha
CASEKIRCHEN	1,2857	0,0000	0,7357	0,5500
CRÖLPA-LÖBSCHÜTZ	0,5752	0,4752	0,0000	0,1000
DEHLITZ	78,8576	57,7162	16,7815	4,3599
DEUBEN	103,3259	87,4302	10,5774	5,3183
DÖBRIS	21,0120	18,9344	1,0471	1,0305
DÖSCHWITZ	15,3937	3,5271	0,9690	10,8976
DRASCHWITZ	3,0245	0,0000	0,4237	2,6008
DROßDORF	7,5573	6,7442	0,1471	0,6660
DROYßIG	67,3128	59,2542	1,9609	6,0977
ECKARTSBERGA	22,9845	15,4575	3,3589	4,1681
EULAU	56,4093	48,2220	6,4720	1,7153
FLEMMINGEN	5,1070	4,5228	0,1555	0,4287
FREIRODA	0,1228	0,0000	0,1228	0,0000
FREYBURG	3,1133	1,4566	1,5537	0,1030
GEUßNITZ	36,0139	18,6169	13,2224	4,1746
GIECKAU	4,0461	1,8044	1,0950	1,1467
GLEINA	12,2483	4,0133	1,8650	6,3700
GÖBITZ	18,8225	18,5142	0,2636	0,0447
GOLDSCHAU	67,6529	39,8151	21,2643	6,5735
GOLZEN	7,2497	7,2497	0,0000	0,0000
GÖRSCHEN	13,2909	8,8886	2,3436	2,0587
GOSECK	65,1491	27,6037	18,6077	18,9377
GRANA	56,4632	29,6633	8,2348	18,5651
GRANSCHÜTZ	9,4326	8,3669	0,5685	0,4972
GRÖBEN	15,9412	7,7648	1,3225	6,8539
GRÖBITZ	2,1098	0,6554	1,2125	0,2419
GROßGÖRSCHEN	9,3012	8,9842	0,0000	0,3170
GROßGRIMMA	62,7519	55,6731	0,0000	7,0788
GROßKORBETHA	22,5385	20,1869	0,0000	2,3516
GRÖßNITZ	0,2320	0,0000	0,2320	0,0000
HASSENHAUSEN	0,5257	0,2700	0,0000	0,2557
HAYNSBURG	2,6647	1,9881	0,5398	0,1368
HEILIGENKREUZ	0,1027	0,0000	0,0000	0,1027
HERRENGOSSERSTEDT	102,6976	84,2410	8,5712	9,8854
HEUCKEWALDE	68,9348	63,2066	4,8715	0,8567
HOHENMÖLSEN	46,1278	9,5684	2,0956	34,4638
JANISRODA	2,3820	2,3678	0,0000	0,0142
KAHLWINKEL	9,2142	8,9901	0,1720	0,0521
KARSDORF	46,6235	41,3142	2,8603	2,4490
KAYNA	33,9604	9,3821	8,6139	15,9644
KIRCHSCHEIDUNGEN	6,0245	0,0435	5,0753	0,9057
KLEINHELMSDORF	2,4825	2,0927	0,0040	0,3858
KLEINHERINGEN	1,2268	0,4615	0,6075	0,1578
KLEINJENA	6,4228	6,3130	0,0000	0,1098
KLOSTERHÄSELER	30,0068	16,5441	0,5630	12,8997
KÖNDERITZ	29,7408	24,0273	4,9995	0,7140
KRAUSCHWITZ	77,7853	73,2198	0,2662	4,2993
KRAWINKEL	2,2480	2,1945	0,0000	0,0535
KRETZSCHAU	30,2439	15,2321	5,6304	9,3814
LANGENDORF	68,3253	65,7996	0,0000	2,5257
LAUCHA	17,4107	15,9039	0,6027	0,9041
LEIßLING	11,3476	10,4402	0,6924	0,2150
LÖBITZ	118,9749	86,7035	22,6821	9,5893

**Bestand der BVVG in Sachsen-Anhalt
zum 30.06.2013**

Landkreis // Gemarkung	Gesamt- bestand in ha	Best. Acker in ha	Best. Grünland in ha	Best. restl. NA in ha
LOSSA	30,9791	18,7281	9,3036	2,9474
LUCKENAU	64,0676	44,9077	0,3920	18,7679
LÜTZEN	139,1848	131,5650	0,5610	7,0588
MARKWERBEN	0,7380	0,0000	0,7380	0,0000
MEINEWEH	63,8012	48,2770	7,2270	8,2972
MERTENDORF	50,0050	32,8307	10,1424	7,0319
MOLAU	0,2118	0,0000	0,0000	0,2118
MÖLLERN	0,0017	0,0000	0,0000	0,0017
MÜNCHERODA	24,4479	20,3505	1,6702	2,4272
MUSCHWITZ	170,3756	104,1855	0,7618	65,4283
NAUMBURG	8,7148	4,2451	1,0389	3,4308
NEBRA	57,4177	25,9225	24,6561	6,8391
NEIDSCHÜTZ	50,4565	45,0289	3,7537	1,6739
NESSA	81,6513	74,0557	1,6956	5,9000
NIßMITZ	0,0480	0,0000	0,0000	0,0480
NONNEWITZ	32,9085	27,5501	1,1920	4,1664
OSTERFELD	7,3278	4,2119	1,9243	1,1916
PLÖßNITZ	9,8318	9,5158	0,0000	0,3160
PÖDELIST	0,2480	0,0700	0,0070	0,1710
POSERNA	20,2021	10,1536	4,6717	5,3768
PRETZSCH	39,9858	39,3173	0,0000	0,6685
PRIEßNITZ	2,3046	0,2253	0,0985	1,9808
PRITTITZ	13,3837	12,2058	0,4420	0,7359
PROFEN	9,5193	4,1619	4,0647	1,2927
REHMSDORF	30,6619	22,1866	2,7647	5,7106
REICHARDTSWERBEN	9,1812	8,8967	0,0444	0,2401
REINSDORF	117,7123	90,1172	10,9358	16,6593
REUDEN	1,3081	0,0000	1,1295	0,1786
RIPPACH	1,3250	0,0117	0,2127	1,1006
RÖCKEN	66,6475	45,1373	0,0599	21,4503
SAUBACH	70,8692	41,2909	16,0643	13,5140
SHELKAU	2,2589	0,0000	0,0574	2,2015
SHELLBACH	21,6919	11,3652	9,6427	0,6840
SCHIEBEN	17,8405	3,2982	8,8783	5,6640
SCHKORTLEBEN	21,1785	11,5146	1,0733	8,5906
SCHLEBERODA	0,4290	0,0000	0,4290	0,0000
SCHÖNBURG	9,8249	3,7551	2,1224	3,9474
SEIDEWITZ	0,5011	0,4571	0,0000	0,0440
SIEGLITZ	0,4515	0,0000	0,4515	0,0000
SÖSSEN	13,0285	12,5945	0,3640	0,0700
SPIELBERG	6,0589	0,0000	4,7620	1,2969
SPORA	35,3708	0,4948	20,9204	13,9556
STARSIEDEL	6,6046	6,3818	0,0000	0,2228
STEINBURG	21,4388	10,5906	6,0110	4,8372
STORKAU	15,6138	15,4864	0,0989	0,0285
STÖßEN	30,5006	28,9005	0,4240	1,1761
TAGEWERBEN	10,8848	10,2428	0,0000	0,6420
TAUCHA	32,7304	26,4022	1,3470	4,9812
TAUGWITZ	0,2204	0,1886	0,0000	0,0318
TEUCHERN	28,4036	11,0300	1,3177	16,0559
THALWINKEL	9,5059	9,4530	0,0000	0,0529
THEIßEN	34,1183	28,5778	0,6271	4,9134
TREBNITZ	71,3413	20,3829	1,9354	49,0230

**Bestand der BVVG in Sachsen-Anhalt
zum 30.06.2013**

Landkreis // Gemarkung	Gesamt- bestand in ha	Best. Acker in ha	Best. Grünland in ha	Best. restl. NA in ha
TRÖBSDORF	32,0311	27,6427	3,9634	0,4250
TRÖGLITZ	0,1923	0,0000	0,0000	0,1923
TROMSDORF	4,6372	0,5463	3,3396	0,7513
UICHTERITZ	3,3122	1,3056	0,8199	1,1867
UNTERKAKA	7,3290	5,2910	1,4574	0,5806
UTENBACH	33,5429	26,5546	2,7649	4,2234
WALDAU	20,5326	4,7974	10,9708	4,7644
WANGEN	3,7065	0,1971	0,3324	3,1770
WEBAU	51,3246	40,2179	4,1213	6,9854
WEICKELSDORF	14,7590	11,2417	0,2400	3,2773
WEISCHÜTZ	8,9142	7,4296	0,7970	0,6876
WEIßENBORN	3,4089	1,3186	0,8830	1,2073
WEIßENFELS	38,1189	19,6283	17,0291	1,4615
WENNUNGEN	0,3240	0,3240	0,0000	0,0000
WERSCHEN	29,3407	17,7226	1,4300	10,1881
WETHAU	11,5277	5,1537	4,0273	2,3467
WETTABURG	21,6939	18,8404	2,3538	0,4997
WETTERZEUBE	1,7438	0,3665	1,1600	0,2173
WETZENDORF	1,4489	1,4489	0,0000	0,0000
WISCHRODA	1,5046	1,5046	0,0000	0,0000
WITTGENDORF	120,4067	99,5554	18,1018	2,7495
WOHLMIRSTEDT	32,8600	29,8153	0,2064	2,8383
WÜRCHWITZ	20,2271	17,1697	1,2388	1,8186
ZANGENBERG	34,8983	1,3301	27,7528	5,8154
ZEITZ	22,7611	20,3169	0,9211	1,5231
ZEMBSCHEN	1,5498	0,9520	0,4478	0,1500
ZEUCHFELD	0,3374	0,0694	0,0000	0,2680
ZORBAU	62,5732	62,1393	0,0939	0,3400
ZSCHEIPLITZ	23,4779	7,6269	14,5403	1,3107
DESSAU-ROßLAU	482,9440	211,2040	83,0562	188,6838
ALTEN	12,5816	9,9868	1,1249	1,4699
BRAMBACH	1,8949	0,6116	0,4500	0,8333
DESSAU	23,6024	0,0000	5,8380	17,7644
GROßKÜHNNAU	43,9996	1,2683	0,0000	42,7313
KLEINKÜHNNAU	65,6271	6,3303	0,0000	59,2968
KLEUTSCH	0,5689	0,4705	0,0000	0,0984
KOCHSTEDT	4,2963	3,9503	0,2060	0,1400
MEINSDORF	7,9951	7,1424	0,7473	0,1054
MILDENSEE	79,7823	0,6633	47,2163	31,9027
MOSIGKAU	172,9456	132,9357	23,9662	16,0437
MÜHLSTEDT	0,4376	0,0000	0,2640	0,1736
RODLIBEN	14,3858	6,8628	0,3367	7,1863
ROßLAU	30,3580	25,8348	0,0000	4,5232
SOLLNITZ	1,7324	1,0443	0,4962	0,1919
STREETZ	14,6672	10,5756	0,3744	3,7172
TÖRTEN	1,2733	0,1400	0,8645	0,2688
WALDERSEE	6,7959	3,3873	1,1717	2,2369
HALLE (SAALE)	171,1054	57,4831	1,4411	112,1812
AMMENDORF	2,5170	0,5095	0,0000	2,0075
BÜSCHDORF	2,1107	1,5999	0,0000	0,5108
DIEMITZ	0,9563	0,9563	0,0000	0,0000
DÖLAU	10,8540	3,8743	0,0000	6,9797
HALLE	0,6893	0,0310	0,0000	0,6583

**Bestand der BVVG in Sachsen-Anhalt
zum 30.06.2013**

Landkreis // Gemarkung	Gesamt- bestand in ha	Best. Acker in ha	Best. Grünland in ha	Best. restl. NA in ha
HALLE-NEUSTADT	16,4407	16,4407	0,0000	0,0000
KANENA	1,6510	0,5992	0,0000	1,0518
KRÖLLWITZ	0,0063	0,0000	0,0000	0,0063
LETTIN	19,9557	14,3053	0,7397	4,9107
MÖTZLICH	0,7769	0,0757	0,0000	0,7012
NIETLEBEN	0,6106	0,1143	0,0000	0,4963
PASSENDORF	8,3566	0,1511	0,0000	8,2055
REIDEBURG	19,1479	17,2107	0,0000	1,9372
SEEBEN	0,9261	0,0800	0,4797	0,3664
TORNAU	64,5432	0,0000	0,0000	64,5432
TROTHA	2,0585	1,5101	0,0000	0,5484
WÖRMLITZ	19,5046	0,0250	0,2217	19,2579
HARZ	3863,5183	2494,4103	652,9462	716,1618
ABBENRODE	9,1121	9,0213	0,0000	0,0908
ADERSTEDT	29,7451	24,8204	4,6554	0,2693
ALLRODE	37,1758	1,5209	26,7576	8,8973
ALTENBRAK	0,3787	0,0000	0,0000	0,3787
ANDERBECK	7,0005	7,0005	0,0000	0,0000
ASPENSTEDT	14,9098	0,7412	0,0000	14,1686
BAD SUDERODE	7,1988	5,2287	0,0000	1,9701
BADEBORN	31,5592	7,5562	8,8872	15,1158
BADERSLEBEN	1,2050	1,0069	0,0000	0,1981
BALLENSTEDT	73,9329	9,3618	23,3606	41,2105
BENNECKENSTEIN	14,0772	0,2611	11,9225	1,8936
BENZINGERODE	8,3325	8,3325	0,0000	0,0000
BERßEL	38,8905	36,7240	0,9860	1,1805
BLANKENBURG	55,9934	33,2258	12,1531	10,6145
BÖRNECKE	1,5258	1,2495	0,1711	0,1052
CATTENSTEDT	7,2193	0,2547	0,0000	6,9646
DANKERODE	6,0570	4,7200	1,1360	0,2010
DANSTEDT	0,6960	0,6939	0,0000	0,0021
DARDESHEIM	113,3610	112,0925	0,0000	1,2685
DARLINGERODE	1,3281	0,0000	1,3251	0,0030
DEDELEBEN	71,3414	55,8505	11,5840	3,9069
DEERSHEIM	71,3132	68,5885	1,3770	1,3477
DEESDORF	13,5451	13,4971	0,0000	0,0480
DERENBURG	24,5587	24,1168	0,0000	0,4419
DINGELSTEDT	95,5141	88,8067	0,0474	6,6600
DITFURT	48,6564	45,7266	0,0000	2,9298
DRÜBECK	13,3841	8,4437	4,2479	0,6925
EILENSTEDT	16,4987	16,3047	0,0000	0,1940
EILSDORF	13,2934	12,7220	0,5135	0,0579
ELBINGERODE	41,8501	1,9208	31,8715	8,0578
ELEND	1,8541	0,0000	0,0000	1,8541
EMERSLEBEN	16,0759	10,4492	0,9889	4,6378
ENDORF	8,9090	7,9412	0,0000	0,9678
ERMSLEBEN	88,5317	80,8495	0,2194	7,4628
FRIEDRICHSBRUNN	1,2311	0,0000	1,1978	0,0333
GERNRODE	20,5537	1,5044	13,5738	5,4755
GROß QUENSTEDT	21,8778	10,8981	2,9897	7,9900
GÜNTERSBERGE	19,9650	1,9638	10,9724	7,0288
HALBERSTADT	81,2194	39,3769	0,2672	41,5753
HARSLEBEN	6,3014	4,9001	0,0000	1,4013

**Bestand der BVVG in Sachsen-Anhalt
zum 30.06.2013**

Landkreis // Gemarkung	Gesamt- bestand in ha	Best. Acker in ha	Best. Grünland in ha	Best. restl. NA in ha
HARZGERODE	19,8002	0,6458	18,9870	0,1674
HASSELFELDE	155,5267	13,4871	27,7649	114,2747
HAUSNEINDORF	43,9118	31,5318	2,3993	9,9807
HEDERSLEBEN	61,9545	34,0940	20,0291	7,8314
HEIMBURG	355,6799	257,8926	54,7154	43,0719
HESSEN	101,2734	65,0559	26,8772	9,3403
HETEBORN	0,6315	0,4972	0,0000	0,1343
HEUDEBER	15,2700	13,3058	1,4258	0,5384
HÜTTENRODE	108,1983	43,0046	56,8198	8,3739
HUY-NEINSTEDT	3,1504	3,1504	0,0000	0,0000
ILSENBURG	3,0595	3,0375	0,0000	0,0220
KLEIN QUENSTEDT	1,7026	1,4472	0,1254	0,1300
KÖNIGERODE	6,9072	6,6592	0,2480	0,0000
KÖNIGSHÜTTE	1,7025	0,0000	0,1521	1,5504
LANGELN	64,8534	56,3073	0,0000	8,5461
LANGENSTEIN	4,4111	0,4260	0,0000	3,9851
LÜTTGENRODE	7,0407	5,3364	1,7004	0,0039
MEISDORF	30,5427	4,3017	1,3834	24,8576
MINSLEBEN	9,8998	8,7235	0,0877	1,0886
NEINSTEDT	3,1940	0,5791	2,2986	0,3163
NEUDORF	1,3909	0,0000	0,3947	0,9962
NEUPLATENDORF	13,9486	6,9105	0,3992	6,6389
NIENHAGEN	59,2274	51,9469	0,5847	6,6958
OSTERODE	43,2352	13,3987	29,2742	0,5623
OSTERWIECK	8,4915	7,4121	0,0000	1,0794
PABSTORF	20,5755	0,0000	18,2934	2,2821
PANSFELDE	128,7494	102,1669	17,4901	9,0924
QUEDLINBURG	333,7051	291,5013	6,4810	35,7228
REDDEBER	4,8613	4,7523	0,0250	0,0840
REINSTEDT	1,7584	1,7584	0,0000	0,0000
RHODEN	49,5312	45,5381	0,0000	3,9931
RIEDER	131,6904	104,7045	2,1704	24,8155
RODERSDORF	17,2611	11,8172	4,7107	0,7332
ROHRSHEIM	20,0795	17,4486	0,0000	2,6309
RÜBELAND	15,3778	0,0000	10,9215	4,4563
SARGSTEDT	0,0532	0,0000	0,0000	0,0532
SCHAUEN	142,4621	66,5490	0,0000	75,9131
SCHIELO	11,0387	7,9888	2,0868	0,9631
SCHIERKE	1,0566	0,0000	0,1206	0,9360
SCHLANSTEDT	24,7302	16,5474	7,9439	0,2389
SCHMATZFELD	6,7795	6,7795	0,0000	0,0000
SCHWANEBECK	60,5279	54,9081	1,1770	4,4428
SILSTEDT	5,5287	2,9207	0,1355	2,4725
SIPTENFELDE	15,3131	0,0000	15,3131	0,0000
STECKLENBERG	12,7056	0,0000	9,3015	3,4041
STIEGE	34,3173	17,9928	15,5994	0,7251
STRAßBERG	15,5579	8,8372	3,1154	3,6053
STRÖBECK	0,0020	0,0000	0,0000	0,0020
TANNE	7,0993	0,0000	6,3639	0,7354
THALE	16,7431	7,0317	0,4060	9,3054
TIMMENRODE	8,1400	0,0000	0,0000	8,1400
TRAUTENSTEIN	27,8444	19,7229	7,4161	0,7054
TRESEBURG	3,4340	0,0000	3,4340	0,0000

**Bestand der BVVG in Sachsen-Anhalt
zum 30.06.2013**

Landkreis // Gemarkung	Gesamt- bestand in ha	Best. Acker in ha	Best. Grünland in ha	Best. restl. NA in ha
VECKENSTEDT	30,6676	12,1855	6,3651	12,1170
VELTHEIM	85,9586	66,6180	15,0205	4,3201
VOGELSDORF	2,0967	1,7059	0,0000	0,3908
WASSERLEBEN	3,2400	0,4299	0,3175	2,4926
WEDDERSLEBEN	2,4232	0,0761	2,3471	0,0000
WEDDERSTEDT	48,4343	40,3503	7,8700	0,2140
WEGELEBEN	31,4761	28,8723	1,4216	1,1822
WERNIGERODE	96,4350	80,3487	10,3050	5,7813
WESTERBURG	13,9659	1,5169	8,7848	3,6642
WESTERHAUSEN	4,1240	3,6188	0,0000	0,5052
WIENRODE	12,6402	4,0569	1,8802	6,7031
WIESERODE	49,4815	30,0378	9,6127	9,8310
WÜLPERODE	47,5581	6,4568	38,7032	2,3981
ZILLY	56,9170	42,3472	0,9412	13,6286
JERICHOWER LAND	5462,8536	3585,5301	516,4446	1360,8789
BIEDERITZ	10,5338	6,2244	3,7034	0,6060
BRETTIN	54,0512	43,3096	6,7663	3,9753
BRIETZKE	197,0197	180,8561	11,1994	4,9642
BÜDEN	59,5149	51,2341	7,1578	1,1230
BURG	96,1653	78,2725	3,9140	13,9788
DALCHAU	55,8421	52,5925	1,2731	1,9765
DANNIGKOW	0,3385	0,3342	0,0043	0,0000
DETERSHAGEN	2,1390	0,0000	2,0690	0,0700
DORNBURG	38,6219	1,6759	22,8811	14,0649
DREWITZ	108,3241	89,1396	19,0145	0,1700
GENTHIN	94,2381	68,8898	24,0883	1,2600
GERWISCH	1,7380	1,7380	0,0000	0,0000
GOMMERN	26,9560	13,6173	12,8758	0,4629
GRABOW	68,2487	68,1687	0,0000	0,0800
GÜSEN	49,0833	26,1423	19,2135	3,7275
HOBECK	282,1542	259,9992	13,5028	8,6522
HOHENSEEDEN	7,8000	0,0000	0,2285	7,5715
HOHENWARTHE	41,6271	31,7718	0,0000	9,8553
ISTERBIES	34,5609	26,6836	6,5736	1,3037
JERICHOW	27,7311	2,1031	20,0436	5,5844
KADE	0,3386	0,0000	0,0000	0,3386
KARITH	23,2558	21,0038	0,9899	1,2621
KAROW	11,7423	11,7423	0,0000	0,0000
KÖNIGSBORN	45,5342	41,5979	0,0000	3,9363
LADEBURG-WEST	0,6868	0,0000	0,6868	0,0000
LEITZKAU	197,8525	168,0991	21,5613	8,1921
LEITZKAU-WEST	1,0386	0,0000	1,0346	0,0040
LOBURG	664,8808	620,8203	18,0332	26,0273
LOSTAU	0,5109	0,0000	0,5109	0,0000
LOSTAU-HOHENWARTHE	18,8595	0,0000	18,8071	0,0524
LÜBARS	228,0654	218,4835	0,8400	8,7419
LÜBS	37,6966	22,0470	7,5149	8,1347
MAGDEBURGERFORTH	3,8834	1,0024	2,8810	0,0000
MAGDEBURGERFORTH-DREWITZ	0,1100	0,0000	0,1100	0,0000
MÖCKERN	223,5308	186,6644	24,9592	11,9072
MÖSER	40,0913	35,3531	3,9566	0,7816
NEDLITZ	165,9264	164,2324	0,0000	1,6940
NIELEBOCK	0,0016	0,0000	0,0000	0,0016

**Bestand der BVVG in Sachsen-Anhalt
zum 30.06.2013**

Landkreis // Gemarkung	Gesamt- bestand in ha	Best. Acker in ha	Best. Grünland in ha	Best. restl. NA in ha
PAPLITZ	29,5186	10,5579	18,9607	0,0000
PARCHEN	1,2766	0,6400	0,0000	0,6366
PAREY	24,8316	23,9792	0,0280	0,8244
PIETZPUHL	112,5806	105,0977	0,0000	7,4829
REDEKIN	198,0792	165,9964	19,7018	12,3810
REESDORF	0,6018	0,0000	0,0000	0,6018
ROSIAN	42,0243	32,5588	6,8163	2,6492
ROSIAN NORD	80,6316	44,1988	0,0000	36,4328
ROßDORF	80,3672	48,5215	29,5697	2,2760
SCHARTAU	71,7392	65,0537	2,9010	3,7845
SCHERMEN	53,8858	22,0829	0,0000	31,8029
SCHLAGENTHIN	170,2444	117,8580	48,3888	3,9976
SCHWEINITZ	4,9267	4,1837	0,5330	0,2100
STEGELITZ	87,9464	2,4304	3,0484	82,4676
STRESOW	18,4810	17,1560	0,3500	0,9750
THEEBEN	1137,3997	118,7185	41,2381	977,4431
TRYPPEHNA	27,9432	27,4292	0,3400	0,1740
TUCHEIM	4,1759	0,0000	3,2529	0,9230
VEHLITZ	0,0129	0,0000	0,0129	0,0000
WAHLITZ	9,6752	9,6752	0,0000	0,0000
WOLTERS DORF	33,1731	29,8416	2,6665	0,6650
WULKOW	39,5366	8,9174	0,0000	30,6192
WÜSTENJERICHOW	1,3108	0,0000	0,0000	1,3108
ZABAKUCK	56,3867	42,8499	11,2926	2,2442
ZEPPERNICK	243,8091	188,1097	49,3408	6,3586
ZERBEN	11,6020	5,8747	1,6086	4,1187
MAGDEBURG	1340,1594	665,0190	187,9473	487,1931
BEYENDORF	18,4711	16,2195	0,2328	2,0188
MAGDEBURG	1129,0682	621,5157	99,5973	407,9552
PECHAU	1,4192	0,0964	0,0062	1,3166
RANDAU-CALENBERGE	191,2009	27,1874	88,1110	75,9025
MANSFELD-SÜDHARZ	4904,1094	3665,5393	388,9208	849,6493
ABBERODE	12,0639	4,5399	6,3857	1,1383
AHLS DORF	11,3312	10,1678	0,0800	1,0834
ALLSTEDT	46,9880	40,2664	4,9853	1,7363
ALTERODE	7,3269	2,1586	1,7173	3,4510
AMSDORF	112,7322	69,2814	0,0000	43,4508
ANNARODE	266,5883	248,5757	8,1656	9,8470
ARNSTEDT	43,8306	37,3749	1,7395	4,7162
ASELEBEN	2,4096	2,2731	0,0000	0,1365
BENNDORF	13,1870	12,7019	0,1826	0,3025
BENNUNGEN	41,1244	38,1823	1,8088	1,1333
BERGA	14,6871	4,9309	2,2552	7,5010
BEYERNAUMBURG	90,5404	57,0317	2,9117	30,5970
BIESENRODE	3,0172	0,0000	0,0000	3,0172
BISCHOFRODE	0,1139	0,0769	0,0000	0,0370
BLANKENHEIM	0,3853	0,0000	0,3853	0,0000
BORNSTEDT	13,6417	12,7377	0,0000	0,9040
BÖSENBURG	32,2045	28,8376	0,0000	3,3669
BÖSENRODE	2,0795	1,0041	0,0617	1,0137
BRÄUNRODE	31,6079	28,8716	1,1416	1,5947
BRAUNSCHWENDE	6,8628	5,0638	1,7170	0,0820
BREITENBACH	1,6674	1,6674	0,0000	0,0000

**Bestand der BVVG in Sachsen-Anhalt
zum 30.06.2013**

Landkreis // Gemarkung	Gesamt- bestand in ha	Best. Acker in ha	Best. Grünland in ha	Best. restl. NA in ha
BREITUNGEN	53,1068	41,8041	7,9209	3,3818
BRÜCKEN	140,1736	88,7843	38,0669	13,3224
BURGS DORF	0,0630	0,0000	0,0000	0,0630
DEDERSTEDT	0,8886	0,0000	0,0000	0,8886
DIETERSDORF	4,0434	2,2410	1,2240	0,5784
DITTICHENRODE	9,8160	8,7115	0,8090	0,2955
DREBSDORF	0,5940	0,0500	0,5270	0,0170
EDERSLEBEN	0,4517	0,4216	0,0000	0,0301
EINZINGEN	1,2549	1,2549	0,0000	0,0000
EISLEBEN	252,6575	237,7021	1,3457	13,6097
EMSELOH	1,1420	0,1757	0,0000	0,9663
ERDEBORN	194,5042	133,0603	43,3827	18,0612
FREIST	88,1109	69,2919	1,2578	17,5612
FRIEDEBURG	56,8014	35,3360	4,2824	17,1830
FRIEDEBURGERHÜTTE	58,8431	44,5241	8,3777	5,9413
FRIESDORF	33,5005	10,5049	21,2803	1,7153
GERBSTEDT	116,7086	116,2465	0,0518	0,4103
GONNA	3,2870	1,4650	1,3000	0,5220
GORENZEN	1,7503	1,5519	0,1135	0,0849
GREIFENHAGEN	0,4680	0,3083	0,0000	0,1597
GRILLENBERG	4,0554	0,0000	3,4440	0,6114
GROßLEINUNGEN	8,3334	4,8049	0,0000	3,5285
GROßÖRNER	89,7289	81,1479	7,5361	1,0449
HACKPFÜFFEL	29,4724	26,5397	1,2400	1,6927
HAINRODE	2,6356	1,4800	0,5166	0,6390
HARKERODE	190,0445	171,5497	14,8949	3,5999
HAYN	0,0169	0,0000	0,0000	0,0169
HEDERSLEBEN	129,4365	115,8695	0,7500	12,8170
HEILIGENTHAL	165,4648	141,7579	1,6440	22,0629
HELBRA	33,4099	30,2116	0,0000	3,1983
HELFTA	113,3351	71,0830	0,3819	41,8702
HERGISDORF	60,4842	45,3248	8,9890	6,1704
HERMERODE	1,0975	0,3800	0,0699	0,6476
HETTSTEDT	82,8164	77,0706	1,2178	4,5280
HOHLSTEDT	2,7795	2,4580	0,0000	0,3215
HOLDENSTEDT	30,8569	25,1763	0,0276	5,6530
HORLA	3,6175	0,0000	0,8285	2,7890
HORNBURG	45,1428	44,5248	0,3350	0,2830
HÜBITZ	7,2912	6,3247	0,0000	0,9665
IHLEWITZ	45,3922	41,8591	0,2800	3,2531
KELBRA	11,4204	11,1914	0,0000	0,2290
KLEINLEINUNGEN	0,9828	0,2110	0,6510	0,1208
KLOSTERMANSFELD	83,7121	82,4692	0,0322	1,2107
LENGEFELD	15,8101	11,2369	2,5927	1,9805
LIEDERSDORF	13,0460	7,7740	0,0000	5,2720
LÜTTCHENDORF	33,7916	14,8389	2,8144	16,1383
MANSFELD	61,4400	54,7234	2,2601	4,4565
MARTINSRIETH	7,4083	1,5872	5,8211	0,0000
MITTELHAUSEN	1,0368	1,0368	0,0000	0,0000
MÖLLENDORF	1,1719	0,4676	0,6202	0,0841
MOLMERSWENDE	30,4688	16,4212	11,9598	2,0878
MORUNGEN	6,9439	3,9442	1,5390	1,4607
NEEHAUSEN	121,2007	83,8524	1,7459	35,6024

**Bestand der BVVG in Sachsen-Anhalt
zum 30.06.2013**

Landkreis // Gemarkung	Gesamt- bestand in ha	Best. Acker in ha	Best. Grünland in ha	Best. restl. NA in ha
NIEDERRÖBLINGEN	0,9533	0,7206	0,0000	0,2327
NIENSTEDT	13,7029	13,4109	0,0000	0,2920
OBERRIßDORF	36,2462	26,1828	0,1250	9,9384
OBERRÖBLINGEN	23,3995	11,8876	9,5785	1,9334
OBERSDORF	12,6183	6,7688	1,4570	4,3925
OSTERHAUSEN	3,2181	1,4669	0,0126	1,7386
PISKABORN	6,3434	3,7316	2,5678	0,0440
POLLEBEN	149,8946	131,4586	7,9426	10,4934
PÖLSFELD	0,8050	0,8050	0,0000	0,0000
QUENSTEDT	6,5872	4,3740	0,0000	2,2132
QUESTENBERG	1,1692	0,0618	0,0000	1,1074
RIESTEDT	3,2843	1,9440	0,3140	1,0263
RIETHNORDHAUSEN	7,3158	6,7588	0,1800	0,3770
RITTERODE	34,6328	30,3265	1,6784	2,6279
RITZGERODE	1,2849	0,2940	0,9877	0,0032
RÖBLINGEN	28,5945	19,1971	0,0000	9,3974
ROSPERWENDA	0,9112	0,0000	0,0000	0,9112
ROßLA	66,6833	25,4748	20,4505	20,7580
ROTHA	0,4743	0,2212	0,1598	0,0933
ROTHENSCHIRMBACH	10,5943	9,1431	0,0000	1,4512
ROTTELSDORF	96,1869	95,7691	0,0000	0,4178
ROTTLEBERODE	0,8117	0,0000	0,0000	0,8117
SANDERSLEBEN	31,3606	20,7299	5,9332	4,6975
SANGERHAUSEN	47,0610	40,5641	0,0400	6,4569
SCHMALZERODE	3,2892	3,2892	0,0000	0,0000
SCHWENDA	0,3750	0,3750	0,0000	0,0000
SEEBURG	223,5121	82,2278	17,5764	123,7079
SIEBIGERODE	0,9695	0,3070	0,4745	0,1880
SIERSLEBEN	11,5239	11,0876	0,0000	0,4363
SITTENDORF	6,1994	2,3425	3,4459	0,4110
SOTTERHAUSEN	10,6889	9,5809	0,0000	1,1080
STANGERODE	2,2836	0,7080	1,0120	0,5636
STEDTEN	18,4237	9,2405	0,4992	8,6840
STOLBERG	3,6896	0,0000	0,3700	3,3196
SYLDA	35,1770	26,8181	3,0853	5,2736
THÜRUNGEN	1,6805	1,3129	0,3122	0,0554
TILLEDA	5,5485	4,6659	0,0000	0,8826
UFTRUNGEN	4,0896	0,5372	1,1420	2,4104
ULZIGERODE	4,0452	3,3539	0,1363	0,5550
UNTERRIßDORF	149,7993	58,2347	3,5110	88,0536
VATTERODE	0,7425	0,4875	0,0795	0,1755
VOLKSTEDT	182,0874	165,3203	10,4650	6,3021
WALBECK	21,1037	18,3227	0,9556	1,8254
WALLHAUSEN	13,4769	10,5272	1,2553	1,6944
WANSLEBEN	75,4288	9,2380	0,3477	65,8431
WELBSLEBEN	38,3981	22,3884	4,0535	11,9562
WELFESHOLZ	49,0461	46,6598	1,1260	1,2603
WETTELRODE	5,6878	0,3938	2,8864	2,4076
WICKERODE	2,2458	2,2458	0,0000	0,0000
WIEDERSTEDT	66,9950	56,3650	3,4455	7,1845
WIMMELBURG	5,5739	4,5927	0,3800	0,6012
WINKEL	0,1311	0,0000	0,0000	0,1311
WIPPRA	74,1143	20,9850	33,0427	20,0866

**Bestand der BVVG in Sachsen-Anhalt
zum 30.06.2013**

Landkreis // Gemarkung	Gesamt- bestand in ha	Best. Acker in ha	Best. Grünland in ha	Best. restl. NA in ha
WOLFERODE	11,5211	0,0000	0,0000	11,5211
WOLFERSTEDT	3,0871	2,6684	0,0000	0,4187
ZABENSTEDT	82,6412	63,4778	12,2230	6,9404
SAALEKREIS	7431,3297	6270,1448	321,6495	839,5354
ALBERSRODA	10,1101	9,8321	0,0000	0,2780
ALBERSTEDT	80,7495	74,4318	0,0000	6,3177
ANGERSDORF	45,5180	38,7206	0,0000	6,7974
BAD DÜRRENBERG	69,9189	28,8623	15,5158	25,5408
BAD LAUCHSTÄDT	129,5112	120,0420	0,0263	9,4429
BARNSTÄDT	39,1123	37,5815	1,2980	0,2328
BEESENSTEDT	195,5296	158,8139	0,0297	36,6860
BENNSTEDT	53,2686	48,6731	0,0000	4,5955
BEUNA	50,7271	46,6646	0,0000	4,0625
BRACHSTEDT	233,3395	232,1760	0,0000	1,1635
BRACHWITZ	7,3500	7,3200	0,0000	0,0300
BRANDERODA	25,3256	24,4625	0,0000	0,8631
BRASCHWITZ	0,5674	0,0640	0,0000	0,5034
BRAUNSBEDRA	7,2320	2,8802	0,3465	4,0053
BURGLIEBENAU	1,9078	0,1958	1,2432	0,4688
DELITZ AM BERGE	76,4930	75,4147	0,0140	1,0643
DIESKAU	39,1262	24,1069	7,4294	7,5899
DÖBLITZ	2,0580	1,8344	0,0000	0,2236
DÖCKLITZ	20,0436	16,3759	0,5800	3,0877
DÖLBAU	2,5757	1,5953	0,0000	0,9804
DÖLLNITZ	21,8424	16,4170	0,0000	5,4254
DOMNITZ	164,6886	157,3578	3,0081	4,3227
DORNSTEDT	95,1753	82,1466	0,7292	12,2995
DÖBEL	117,3395	100,4129	8,9814	7,9452
ERMLITZ	22,0188	13,1179	0,3310	8,5699
ESPERSTEDT	22,3591	18,6307	0,9428	2,7856
FARNSTÄDT	101,0325	82,0790	3,8980	15,0555
FIENSTEDT	47,4829	46,5125	0,0000	0,9704
FRANKLEBEN	32,2853	30,6245	0,0000	1,6608
FRIEDENSDORF	72,8085	59,2671	12,5107	1,0307
GATTERSTÄDT	1,3336	0,8715	0,0000	0,4621
GEUSA	73,4733	67,9029	0,0000	5,5704
GIMRITZ	119,9571	111,2982	0,3450	8,3139
GÖHRENDORF	1,6264	1,4951	0,0000	0,1313
GRÖBERS	135,0052	124,8123	0,0000	10,1929
GROCKSTÄDT	49,0825	39,0951	0,9859	9,0015
GROßGRÄFENDORF	9,9428	9,7968	0,0000	0,1460
GROßKAYNA	0,6899	0,5681	0,0439	0,0779
GROßKUGEL	6,9770	6,9770	0,0000	0,0000
GRÖST	7,5725	4,6274	0,1050	2,8401
GÜNTHERSDORF	28,0959	25,4713	0,0011	2,6235
GUTENBERG	73,0669	60,8037	0,3600	11,9032
HOHENTHURM	10,7124	9,4049	1,2875	0,0200
HOHENWEIDEN	83,5365	66,6767	4,4567	12,4031
HÖHNSTEDT	85,5746	2,4549	0,1249	82,9948
HOLLEBEN	104,8119	71,6322	16,7195	16,4602
HORBURG-MAßLAU	32,5968	28,5466	0,0391	4,0111
JÜDENDORF	1,0889	0,9163	0,0000	0,1726
KALZENDORF	14,7270	14,6270	0,0000	0,1000

**Bestand der BVVG in Sachsen-Anhalt
zum 30.06.2013**

Landkreis // Gemarkung	Gesamt- bestand in ha	Best. Acker in ha	Best. Grünland in ha	Best. restl. NA in ha
KLOBIKAU	36,1403	33,5518	1,0600	1,5285
KLOSCHWITZ	76,2827	55,6141	3,8133	16,8553
KNAPENDORF	6,1388	2,3546	0,0000	3,7842
KORBETHA	0,2455	0,0000	0,1793	0,0662
KÖTSCHLITZ	25,2998	6,0808	18,2786	0,9404
KÖTZSCHAU	25,6265	18,4231	2,1308	5,0726
KREYPAU	52,8947	47,5841	1,5711	3,7395
KROSIGK	144,7662	129,2547	0,0000	15,5115
KRUMPA	14,2910	11,3614	0,2977	2,6319
KÜTTEN	12,6343	11,2191	0,1230	1,2922
LANDGRAFRODA	10,2948	9,0071	0,0000	1,2877
LANDGRAFRODA-HEYGENDORF	2,1612	0,1650	0,2300	1,7662
LANDSBERG	241,9844	229,6653	4,3547	7,9644
LANGENBOGEN	11,5071	6,2054	1,1665	4,1352
LANGENEICHSTÄDT	30,0641	23,0480	1,0841	5,9320
LEIMBACH	78,0706	75,8286	1,8471	0,3949
LEUNA	6,8660	4,8466	1,4398	0,5796
LIESKAU	2,6102	2,5412	0,0000	0,0690
LÖBEJÜN	171,1963	152,1044	7,2400	11,8519
LOCHAU	16,9813	11,5198	0,1579	5,3036
LODERSLEBEN	11,7556	5,0695	0,9020	5,7841
LUPPENAU	99,7650	39,4633	51,0401	9,2616
MERSEBURG	36,0342	30,2483	0,2192	5,5667
MEUSCHAU	11,3718	5,7897	5,3515	0,2306
MILZAU	19,9649	14,0725	0,6236	5,2688
MORL	77,2055	52,7215	3,3297	21,1543
MÖSTHINSDORF	35,1184	35,0270	0,0000	0,0914
MÜCHELN	9,8712	8,0248	0,4066	1,4398
NAUENDORF	88,1084	81,5678	3,5154	3,0252
NEHLITZ	0,0198	0,0000	0,0000	0,0198
NEMPITZ	1,6692	1,0134	0,0000	0,6558
NEMSDORF	9,0803	8,8388	0,0000	0,2415
NEUMARK	173,6829	169,7202	0,9479	3,0148
NEUTZ-LETTEWITZ	301,5399	290,8544	2,2159	8,4696
NIEMBERG	1,3475	1,0178	0,0000	0,3297
OBHAUSEN	73,1314	68,9554	1,7796	2,3964
OEBLES-SCHLECHTEWITZ	2,3094	0,8802	0,0000	1,4292
OECHLITZ	2,2411	1,0257	0,9503	0,2651
OPPIN	8,8815	6,9625	0,0222	1,8968
OSTRAU	59,4291	55,1310	0,1622	4,1359
PEIßEN	0,3762	0,0440	0,0035	0,3287
PETERSBERG	71,9911	69,6001	0,2499	2,1411
PLÖTZ	181,4217	164,5446	9,1971	7,6800
QUEIS	18,9877	18,6883	0,0000	0,2994
QUERFURT	193,3520	120,5837	17,4425	55,3258
RAßNITZ	100,0689	63,9453	1,0070	35,1166
REUßEN	53,2325	51,2263	0,0000	2,0062
RODDEN	6,0769	5,2354	0,6000	0,2415
RÖGLITZ	8,7610	8,6526	0,0000	0,1084
ROßBACH	114,3284	68,1412	36,4911	9,6961
ROTHENBURG	12,5611	10,7392	0,0121	1,8098
SALZMÜNDE	6,8276	0,8587	0,8493	5,1196
SCHAFSTÄDT	210,1806	196,2384	0,0916	13,8506

**Bestand der BVVG in Sachsen-Anhalt
zum 30.06.2013**

Landkreis // Gemarkung	Gesamt- bestand in ha	Best. Acker in ha	Best. Grünland in ha	Best. restl. NA in ha
SCHKOPAU	46,2029	33,4451	3,9380	8,8198
SCHMON	80,9566	73,4303	6,8510	0,6753
SCHNELLRODA	4,0381	3,5864	0,0604	0,3913
SCHOCHWITZ	211,2996	173,0387	1,5390	36,7219
SCHRAPLAU	66,1133	50,1501	11,2814	4,6818
SCHWERZ	67,8798	67,1344	0,4074	0,3380
SENNEWITZ	4,7223	2,1963	2,3198	0,2062
SIETZSCH	8,5061	7,5171	0,3780	0,6110
SPERGAU	8,0586	8,0586	0,0000	0,0000
SPICKENDORF	125,4340	122,7234	0,1310	2,5796
STEIGRA	3,3376	3,3376	0,0000	0,0000
STEUDEN	235,3384	214,2780	0,5620	20,4984
TEICHA	62,2618	53,4311	2,4009	6,4298
TEUTSCHENTHAL	83,3088	73,9441	0,0000	9,3647
TOLLWITZ	16,8357	7,7751	4,9936	4,0670
VITZENBURG	52,5004	44,1241	4,0076	4,3687
WALLENDORF	37,2356	35,6578	0,2633	1,3145
WALLWITZ	22,6424	16,6294	0,2144	5,7986
WEIßENSCHIRMBACH	152,4022	145,0485	1,2128	6,1409
WETTIN	431,8942	348,1121	6,9010	76,8811
WÜNSCH	31,0455	29,9829	0,2007	0,8619
ZAPPENDORF	19,1058	14,7704	0,0559	4,2795
ZIEGELRODA	1,1159	0,3589	0,0000	0,7570
ZÖSCHEN	5,7182	5,2102	0,0583	0,4497
ZSCHERBEN	0,6978	0,0000	0,0000	0,6978
ZWEIMEN	58,5613	46,3559	10,1361	2,0693
SALZLANDKREIS	4055,3232	3191,3306	310,3316	553,6610
ADERSTEDT	38,4688	35,0522	0,0000	3,4166
ALSLEBEN	83,5957	73,6858	1,1325	8,7774
AMESDORF	26,1987	14,4405	3,5925	8,1657
ASCHERSLEBEN	99,8137	89,4913	1,5938	8,7286
ATZENDORF	81,3196	75,6963	0,0000	5,6233
BAALBERGE	135,3866	112,1855	2,9646	20,2365
BARBY	20,2269	2,4985	9,5003	8,2281
BEESENLAUBLINGEN	192,7414	148,3184	24,0071	20,4159
BELLEBEN	101,8353	95,9230	0,5441	5,3682
BERNBURG	71,5525	67,1307	0,0000	4,4218
BIENDORF	0,3830	0,3830	0,0000	0,0000
BIERE	19,3543	18,4086	0,5740	0,3717
BORNE	37,8547	37,7037	0,0910	0,0600
BREITENHAGEN	1,4130	0,0000	0,0000	1,4130
BRUMBY	28,3616	21,0117	0,0230	7,3269
CALBE	119,0630	67,2606	29,8415	21,9609
CALBE-BRUMBY	3,4298	3,2798	0,0000	0,1500
COCHSTEDT	29,6143	27,7789	0,0000	1,8354
CÖRMIGK	25,6753	13,3536	3,4519	8,8698
DROHNDORF	3,9741	2,4132	0,9201	0,6408
EDLAU	32,7210	30,3530	0,0000	2,3680
EGELN	64,4993	52,5279	1,1248	10,8466
EGGERSDORF	13,0067	11,7514	0,0000	1,2553
EICKENDORF	44,7416	44,1691	0,0000	0,5725
ETGERSLEBEN	31,8223	31,7713	0,0510	0,0000
FÖRDERSTEDT	32,3042	27,3568	0,0000	4,9474

**Bestand der BVVG in Sachsen-Anhalt
zum 30.06.2013**

Landkreis // Gemarkung	Gesamt- bestand in ha	Best. Acker in ha	Best. Grünland in ha	Best. restl. NA in ha
FRECKLEBEN	14,1227	5,4287	0,0000	8,6940
FRIEDRICHSAUE	47,8885	45,5062	1,5218	0,8605
FROSE	72,7148	65,4318	1,9732	5,3098
GATERSLEBEN	25,4340	16,9727	0,1607	8,3006
GERBITZ	66,8195	65,7445	0,0000	1,0750
GERLEBOGK	1,5606	0,7614	0,0000	0,7992
GIERSLEBEN	18,6537	16,9700	0,7587	0,9250
GLÖTHE	19,1088	17,3925	0,0000	1,7163
GNÖLBZIG	16,3148	10,8069	1,8665	3,6414
GOLBITZ	79,7082	77,3850	1,8073	0,5159
GRÖNA	14,9427	10,8065	0,5614	3,5748
GROß BÖRNECKE	106,8956	72,3979	3,1280	31,3697
GROß ROSENBURG	14,9877	6,7013	5,8557	2,4307
GROß SCHIERSTEDT	1,4902	1,4194	0,0173	0,0535
GROßMÜHLINGEN	14,0270	13,1825	0,1269	0,7176
GÜSTEN	43,7438	41,3187	0,0000	2,4251
HAKBORN	131,5292	104,3385	6,2166	20,9741
HECKLINGEN	68,1126	17,1868	28,3431	22,5827
HOHENERXLEBEN	11,1492	5,9204	0,4067	4,8221
HOYM	13,7551	12,2384	0,9460	0,5707
ILBERSTEDT	62,2825	45,3996	3,4189	13,4640
KLEIN SCHIERSTEDT	0,3126	0,2513	0,0000	0,0613
KLEINMÜHLINGEN	15,3158	14,6541	0,0000	0,6617
KÖNNERN	47,5509	45,3934	0,6383	1,5192
LATDORF	113,4278	99,5101	0,0000	13,9177
LEBENDORF	75,5958	71,6754	3,6897	0,2307
LÖBNITZ	4,8278	1,0282	1,7763	2,0233
LÖDDERITZ	4,6418	4,6188	0,0000	0,0230
LÖDERBURG	53,5911	33,8589	0,8190	18,9132
MEHRINGEN	0,7433	0,0000	0,0000	0,7433
NACHTERSTEDT	13,7911	12,5052	0,0000	1,2859
NELBEN	3,6093	3,5388	0,0000	0,0705
NEU KÖNIGSAUE	102,7368	91,3403	3,8668	7,5297
NEUGATTERSLEBEN	1,8878	0,0819	0,0000	1,8059
NEUNDORF	25,5156	23,8357	0,7665	0,9134
NIENBURG	38,2873	19,5004	2,3934	16,3935
PEIßEN	108,3376	96,7069	0,0000	11,6307
PLÖTZKAU	35,1582	24,7168	1,7687	8,6727
PLÖTZKY	54,0881	5,5492	25,5430	22,9959
POBZIG	0,1829	0,1234	0,0000	0,0595
POLEY	67,5117	65,6441	0,0000	1,8676
PÖMMELTE	1,7080	1,5243	0,0000	0,1837
PRETZIEN	0,9970	0,9970	0,0000	0,0000
PREUßLITZ	8,3415	7,4513	0,0000	0,8902
RATHMANNSDORF	6,7780	5,4519	0,1292	1,1969
SACHSENDORF	0,7496	0,3233	0,0000	0,4263
SCHACKENTHAL	2,0106	1,7425	0,0000	0,2681
SCHACKSTEDT	13,9453	12,2566	1,3554	0,3333
SCHADELEBEN	45,7574	34,0889	0,8353	10,8332
SCHNEIDLINGEN	31,4683	15,1412	13,2387	3,0884
SCHÖNEBECK	82,0590	19,2551	38,3361	24,4678
SCHÖNEBECK-FELGELEBEN	32,9531	30,2764	0,1555	2,5212
SCHÖNEBECK-FROHSE	27,5004	13,0761	5,1307	9,2936

**Bestand der BVVG in Sachsen-Anhalt
zum 30.06.2013**

Landkreis // Gemarkung	Gesamt- bestand in ha	Best. Acker in ha	Best. Grünland in ha	Best. restl. NA in ha
SCHÖNEBECK-GRÜNEWALDE	1,7492	1,1706	0,0000	0,5786
SCHÖNEBECK-SALZELMEN	72,2998	68,0208	0,0000	4,2790
SCHWARZ	16,9603	7,6955	6,5131	2,7517
STAßFURT	106,5257	95,8007	3,5045	7,2205
STRENZNAUNDORF	25,3421	25,1581	0,0000	0,1840
TARTHUN	0,5015	0,5015	0,0000	0,0000
TORNITZ	25,6519	13,0978	11,3121	1,2420
TREBNITZ	77,5590	72,4439	0,0000	5,1151
UNSEBURG	70,0355	31,4422	11,6954	26,8979
WEDLITZ	241,7284	183,7255	24,7878	33,2151
WELSLEBEN	0,5612	0,5612	0,0000	0,0000
WESTDORF	67,8724	66,2512	0,4811	1,1401
WESTEREGELN	1,1284	0,6433	0,0000	0,4851
WIENDORF	1,2256	1,1345	0,0000	0,0911
WILSLEBEN	19,9279	18,3390	0,0000	1,5889
WINNINGEN	11,6245	10,4352	0,0000	1,1893
WOHLSDORF	1,4045	1,3790	0,0000	0,0255
WOLMIRSLEBEN	76,1625	53,4382	14,0854	8,6389
ZEITZ	0,6531	0,0000	0,0000	0,6531
ZICKERITZ	5,6540	2,3500	0,9886	2,3154
ZUCHAU	24,7756	24,3704	0,0000	0,4052
STENDAL	8011,6763	4765,5669	1913,0401	1333,0693
ALTENZAUN	363,8699	232,3835	79,0813	52,4051
ARNEBURG	190,4851	139,1782	31,0205	20,2864
AULOSEN	9,0291	1,3691	7,4196	0,2404
BADINGEN	70,1472	62,5354	6,7494	0,8624
BEESEWEGE	0,3680	0,3680	0,0000	0,0000
BEHREND	159,4728	69,8335	56,4287	33,2106
BEHRENDORF	18,1601	17,1001	0,0000	1,0600
BELLINGEN	2,1225	0,0000	0,0000	2,1225
BERGE	71,7014	35,4138	29,4131	6,8745
BERTKOW	1,0306	0,0000	0,0000	1,0306
BEUSTER	59,0792	24,3040	26,5039	8,2713
BINDFELDE	108,4876	83,1945	24,7919	0,5012
BIRKHOLZ	27,4928	23,3053	3,9224	0,2651
BISMARCK	17,3476	17,1676	0,0000	0,1800
BITTKAU	5,4915	2,3609	0,0000	3,1306
BÖLSDORF	68,4903	47,9770	20,5133	0,0000
BÖMENZIEN	20,3472	4,9340	13,8446	1,5686
BORSTEL	75,5844	51,2334	19,8142	4,5368
BUCH	2,5100	2,5100	0,0000	0,0000
BÜSTE	24,1294	17,7408	3,9004	2,4882
COBBEL	14,3231	0,0000	1,3150	13,0081
COBBEL-RINGFURTH	9,3903	0,0000	0,0000	9,3903
DEMKER	80,9642	53,4552	8,6624	18,8466
DEQUEDE	40,5340	29,7741	6,6299	4,1300
DEUTSCH	18,0471	13,2435	2,9136	1,8900
DOBBRUN	276,7725	88,5627	167,2555	20,9543
DRÜSEDAU	17,0424	16,9424	0,0000	0,1000
DÜSEDAU	31,7609	10,0501	10,4977	11,2131
EICHSTEDT	21,4850	20,8163	0,6632	0,0055
ELLINGEN	38,1975	35,6537	1,8746	0,6692
ERXLEBEN	6,4720	4,4253	2,0467	0,0000

**Bestand der BVVG in Sachsen-Anhalt
zum 30.06.2013**

Landkreis // Gemarkung	Gesamt- bestand in ha	Best. Acker in ha	Best. Grünland in ha	Best. restl. NA in ha
FALKENBERG	265,7488	183,6602	71,8576	10,2310
FISCHBECK	9,6825	0,0000	0,0000	9,6825
FLESSAU	13,4617	13,2117	0,0000	0,2500
GARLIPP	33,7220	29,1198	3,8132	0,7890
GEESTGOTTBERG	123,0473	9,6953	97,7559	15,5961
GETHLINGEN	15,1426	11,5774	2,8200	0,7452
GOLDBECK	56,4723	40,4695	7,7396	8,2632
GOLLENSDORF	73,7032	31,5681	35,7055	6,4296
GROß GARZ	159,2623	91,9124	56,9260	10,4239
GROß SCHWARZLOSEN	36,3621	27,0064	8,8202	0,5355
GROß SCHWECHTEN	18,8601	12,8671	5,7025	0,2905
GRÜNENWULSCH	0,3018	0,2818	0,0000	0,0200
HÄSEWIG	3,5805	0,0000	0,0000	3,5805
HASSEL	10,0406	0,0000	0,0000	10,0406
HAVELBERG	104,6476	70,6471	32,6091	1,3914
HEEREN	3,5730	3,5730	0,0000	0,0000
HINDENBURG	28,4209	25,6309	1,9200	0,8700
HOHENBERG-KRUSEMARK	6,0258	2,5573	3,4683	0,0002
HOHENGÖHREN	28,8942	0,7927	12,2736	15,8279
HOHENWULSCH	166,4779	153,6545	7,6932	5,1302
HOHENWULSCH-PORITZ	5,9515	0,0000	5,9515	0,0000
HÜSELITZ	3,8086	0,0000	0,0000	3,8086
IDEN	15,0450	9,1500	1,7660	4,1290
INSEL	46,5843	37,7160	8,7223	0,1460
JARCHAU	88,7444	84,9501	3,1985	0,5958
JEDERITZ	0,1772	0,0000	0,0000	0,1772
KAMERN	28,7652	0,0000	0,0000	28,7652
KEHNERT	169,3054	159,7091	0,5130	9,0833
KLÄDEN	11,1400	10,6014	0,0000	0,5386
KLEIN SCHWECHTEN	1,8673	0,0000	1,8673	0,0000
KÖNIGSMARK	356,1690	220,6080	53,7765	81,7845
KREVESE	29,2575	24,6971	3,2379	1,3225
KRÜDEN	466,9781	265,6645	91,3604	109,9532
KRUMKE	23,3322	12,7719	1,8424	8,7179
KÜMMERNITZ	10,0477	0,0000	9,7730	0,2747
LICHTERFELDE	208,9943	122,3647	69,5201	17,1095
LINDTORF	17,8243	17,8243	0,0000	0,0000
LOSENRADE	46,6303	25,7500	20,7603	0,1200
LÜDERITZ	80,3027	58,3694	20,4773	1,4560
MAHLWINKEL	37,3325	25,7936	4,5550	6,9839
MESEBERG	54,2293	34,5652	17,7481	1,9160
MILTERN	0,9309	0,9309	0,0000	0,0000
NATTERHEIDE	36,0035	30,2134	2,4676	3,3225
NEUERMARK-LÜBARS	25,8229	0,1827	0,0000	25,6402
NEUKIRCHEN	119,2794	72,5351	24,4607	22,2836
OSTERBURG	27,2675	6,1389	21,0486	0,0800
OTTERSBURG	3,8916	0,0000	3,8536	0,0380
POLLITZ	29,6110	24,0500	3,4560	2,1050
PORITZ	3,6080	0,0000	3,6080	0,0000
QUERSTEDT	7,9659	7,9659	0,0000	0,0000
REHBERG	15,4691	0,0000	0,0000	15,4691
RENGERSLAGE	199,0464	101,6193	85,0474	12,3797
RINGFURTH	35,1314	0,0000	0,0000	35,1314

**Bestand der BVVG in Sachsen-Anhalt
zum 30.06.2013**

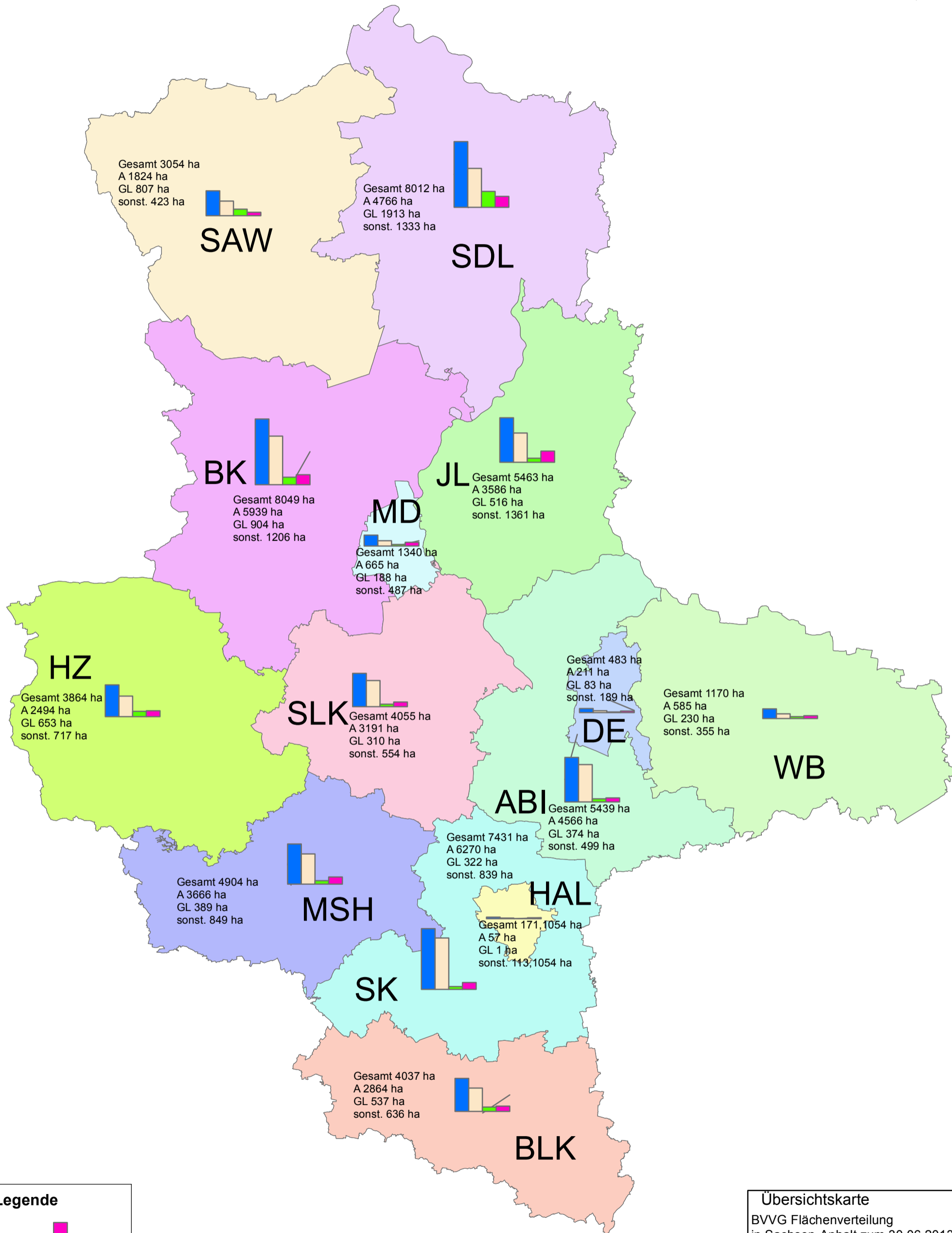

Landkreis // Gemarkung	Gesamt- bestand in ha	Best. Acker in ha	Best. Grünland in ha	Best. restl. NA in ha
RÖNNEBECK	17,2136	11,9384	0,0000	5,2752
ROSSAU	41,9508	24,8493	14,9612	2,1403
SANDAUERHOLZ	5,1215	0,0000	1,1900	3,9315
SANNE	81,1954	81,1954	0,0000	0,0000
SCHARLIBBE	67,1784	0,0000	0,0000	67,1784
SCHERNIKAU	8,3862	8,3862	0,0000	0,0000
SCHINNE	23,6283	17,8094	4,8624	0,9565
SCHMERSAU	1,9610	0,0000	0,0000	1,9610
SCHOLLENE	49,3428	0,5370	0,3786	48,4272
SCHÖNBERG	187,8417	117,0389	15,0283	55,7745
SCHÖNFELD	1,8066	0,0000	0,0000	1,8066
SCHÖNHAUSEN	112,0796	35,4167	7,0034	69,6595
SCHWARZHOLZ	125,5460	76,7038	41,2768	7,5654
SEEHAUSEN	289,8143	140,5898	45,3324	103,8921
STAATS	50,5458	43,4573	1,9345	5,1540
STAFFELDE	32,8008	15,1600	0,0000	17,6408
STEINFELD	10,3588	10,1888	0,0000	0,1700
STENDAL	142,4402	74,6927	37,5368	30,2107
STORBECK	8,8830	8,0630	0,6800	0,1400
STORKAU	93,4666	66,9596	22,4600	4,0470
SYDOW	32,8882	4,9047	0,2050	27,7785
TANGERMÜNDE	268,3588	114,3947	122,8386	31,1255
TOPPEL	2,0763	0,8766	1,1997	0,0000
UCHTDORF	25,0934	11,6368	13,4329	0,0237
UCHTSRINGE	30,0382	27,0139	2,8770	0,1473
UENGLINGEN	11,6219	10,3164	0,0000	1,3055
UETZ	80,5887	50,6026	17,0325	12,9536
VEHLGAST	0,8642	0,2338	0,6304	0,0000
VOLGFELDE	1,3084	0,0000	0,0000	1,3084
WAHRENBERG	36,9861	19,7280	16,1610	1,0971
WALSLEBEN	31,8212	20,5060	0,0000	11,3152
WANZER	12,4905	6,1052	5,7153	0,6700
WELLE	28,6855	28,2655	0,0000	0,4200
WENDEMARK	576,8628	433,5896	96,7500	46,5232
WERBEN	150,6518	115,5608	23,9492	11,1418
WOLTERSLAGE	86,5888	0,0000	79,5584	7,0304
WULKAU	23,2339	0,0000	0,0000	23,2339
WUST	45,6789	20,6169	6,6676	18,3944
WITTENBERG	1169,9146	585,3141	229,5845	355,0160
ANNABURG	24,6780	3,6290	16,7384	4,3106
APOLLENSDORF	3,8924	1,5744	0,8258	1,4922
AXIEN	19,6863	15,1044	2,2188	2,3631
BAD SCHMIEDEBERG	1,6832	0,0000	0,7269	0,9563
BERGWITZ	3,1750	2,0587	0,5125	0,6038
BETHAU	1,9020	1,7171	0,0000	0,1849
BOßDORF	0,1270	0,0348	0,0000	0,0922
BÜLZIG	4,3444	0,0375	2,7980	1,5089
BURO	3,1031	3,1031	0,0000	0,0000
COSWIG	8,4904	2,9043	4,6326	0,9535
DABRUN	0,9524	0,1311	0,1252	0,6961
DIETRICHSDORF	7,0395	0,1464	0,1205	6,7726
DIXFÖRDA	8,4526	3,4283	2,7373	2,2870
DORNA	12,2865	11,7778	0,0000	0,5087

**Bestand der BVVG in Sachsen-Anhalt
zum 30.06.2013**

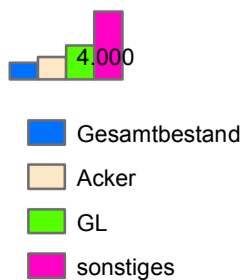
Landkreis // Gemarkung	Gesamt- bestand in ha	Best. Acker in ha	Best. Grünland in ha	Best. restl. NA in ha
DÜBEN	1,6379	0,6982	0,2815	0,6582
ELSTER	3,3097	2,2853	0,2156	0,8088
EUPER	20,9249	2,9819	0,0000	17,9430
EUTZSCH	2,0522	2,0365	0,0000	0,0157
GADEGAST	2,4078	1,9828	0,1640	0,2610
GALLIN	0,0323	0,0263	0,0053	0,0007
GENTHA	11,5953	10,4775	0,4215	0,6963
GERBISBACH	6,6491	4,3890	1,9761	0,2840
GLOBIG	34,6949	2,3407	19,9933	12,3609
GOHRAU	0,2814	0,0000	0,2814	0,0000
GORSDORF	6,2514	1,3631	0,1468	4,7415
GRÄFENHAINICHEN	162,5164	96,2043	4,3877	61,9244
GRIEBO	1,3826	0,0000	0,6153	0,7673
GRIESEN	0,2892	0,1200	0,0000	0,1692
GROß NAUNDORF	10,9622	9,0341	0,9220	1,0061
GROßKORGA	1,1507	0,0000	0,0000	1,1507
HEMSENDORF	27,7154	1,4674	2,5590	23,6890
HOLZDORF	25,9991	24,2564	0,2170	1,5257
JAHMO	1,2779	0,0139	1,0451	0,2189
JEBER-BERGFRIEDEN	7,2562	4,6058	2,5195	0,1309
JESSEN	2,9728	2,1389	0,0651	0,7688
JÜDENBERG	15,5633	11,2948	1,9909	2,2776
KAKAU	5,1311	5,1275	0,0000	0,0036
KEMBERG	5,1447	0,7277	0,0000	4,4170
KLEBITZ	0,5383	0,2276	0,0000	0,3107
KLIEKEN	60,6674	22,1588	29,2684	9,2402
KLÖDEN	3,7621	0,0000	1,5730	2,1891
KLOSSA	3,4081	0,0000	3,2910	0,1171
KORGAU	0,0616	0,0310	0,0000	0,0306
KÖSELITZ	3,7977	0,0000	3,5008	0,2969
KREMITZ	0,4818	0,0934	0,0000	0,3884
KROPSTÄDT	1,9134	0,0000	1,7242	0,1892
LABRUN	0,7898	0,0000	0,7898	0,0000
LINDA	3,5230	2,6632	0,4120	0,4478
LINDWERDER	1,3780	1,3780	0,0000	0,0000
LISTERFEHRDA	3,6596	0,7469	0,0000	2,9127
LÖBEN	4,1588	1,1515	1,1008	1,9065
LUKO	95,1132	91,6103	0,6577	2,8452
MELLNITZ	27,8523	25,5530	0,0000	2,2993
MELTENDORF	0,3750	0,1380	0,0000	0,2370
MEURO	1,2421	0,1123	0,3680	0,7618
MEUSELKO	1,1870	0,3900	0,2830	0,5140
MOCHAU	1,4371	0,3199	0,6132	0,5040
MÖHLAU	17,9658	9,6611	2,9128	5,3919
MORXDORF	0,2475	0,0000	0,0000	0,2475
MÜHLANGER	5,7896	1,8068	2,7693	1,2135
NAUNDORF	0,6744	0,0000	0,3799	0,2945
NEUERSTADT	3,7840	1,6600	1,0920	1,0320
NUDERSDORF	8,8894	1,4176	0,1655	7,3063
ORANIENBAUM	7,3185	5,8403	0,0000	1,4782
PRATAU	7,8160	3,4353	4,2003	0,1804
PRETTIN	32,5759	29,4852	1,5872	1,5035
PRETZSCH	27,8554	20,1861	4,8058	2,8635

**Bestand der BVVG in Sachsen-Anhalt
zum 30.06.2013**

Landkreis // Gemarkung	Gesamt- bestand in ha	Best. Acker in ha	Best. Grünland in ha	Best. restl. NA in ha
PRIESITZ	0,2171	0,0000	0,0000	0,2171
RACKITH	7,9170	6,4220	1,4700	0,0250
RADE	4,4446	0,6291	0,0000	3,8155
RADIS	2,9616	0,0000	0,1164	2,8452
RAGÖSEN	0,6128	0,4544	0,0000	0,1584
RAHNSDORF	0,3157	0,0000	0,0000	0,3157
REHAIN	0,1445	0,0000	0,0000	0,1445
REHSEN	2,1302	1,4393	0,5737	0,1172
REINHARZ	6,3085	0,7334	0,0150	5,5601
REINSDORF	46,6961	5,4504	1,9632	39,2825
RIESIGK	0,9831	0,4000	0,0709	0,5122
ROTTA	9,6360	4,0610	0,2016	5,3734
RUHLSDORF	0,2571	0,1838	0,0000	0,0733
SCHADEWALDE	49,2863	29,6518	1,9950	17,6395
SCHKÖNA	4,3857	0,0000	0,0000	4,3857
SCHLEESEN	0,8813	0,0000	0,0000	0,8813
SCHMILKENDORF	0,0950	0,0000	0,0950	0,0000
SCHÜTZBERG	1,6153	0,0000	1,4543	0,1610
SCHWEINITZ	36,5895	1,9344	3,9152	30,7399
SEEGREHNA	0,9979	0,8088	0,0000	0,1891
SELBITZ	0,1846	0,0000	0,1186	0,0660
SERNO	33,1150	27,2223	5,8703	0,0224
SEYDA	1,2104	0,9360	0,0000	0,2744
SÖLLICHAU	1,4452	0,7118	0,0870	0,6464
STACKELITZ	2,6745	2,6745	0,0000	0,0000
STEINSDORF	0,4884	0,0000	0,0000	0,4884
STRAACH	8,1239	7,4289	0,3899	0,3051
THIEßEN	3,9749	3,2092	0,1603	0,6054
TORNAU	1,3319	0,0000	0,8819	0,4500
TREBITZ	5,6063	1,9729	2,9876	0,6458
VOCKERODE	15,5624	0,2647	10,3624	4,9353
WARTENBURG	79,2299	21,3143	48,9686	8,9470
WITTENBERG	14,2060	7,5411	2,4145	4,2504
WÖRLITZ	13,7478	2,5842	10,7921	0,3715
WÖRPEN	1,2858	0,7059	0,5799	0,0000
ZAHNA	1,9070	0,4979	0,2920	1,1171
ZEMNICK	1,7053	0,5644	0,0000	1,1409
ZIEKO	4,8047	1,0334	3,0245	0,7468
ZÖRNIGALL	0,3055	0,2587	0,0468	0,0000
ZSCHORNEWITZ	17,2557	4,9402	0,0000	12,3155
Gesamtergebnis	57472,6219	40685,3000	7226,5497	9560,7722



Legende



Übersichtskarte
 BVVG Flächenverteilung
 in Sachsen-Anhalt zum 30.06.2013
 nach Landkreisen und Nutzungsarten

LANDGESELLSCHAFT
 SACHSEN-ANHALT MBH



Große Diesdorfer Straße 56/57, 39110 Magdeburg
 Telefon: 0391 / 7361 - 6, Fax: 0391 / 7361 - 788

1:700.000 Datum: 07.04.2014